



**ΕΛΛΗΝΙΚΗ ΔΗΜΟΚΡΑΤΙΑ  
ΑΠΟΚΕΝΤΡΩΜΕΝΗ ΔΙΟΙΚΗΣΗ ΗΠΕΙΡΟΥ ΔΥΤ. ΜΑΚΕΔΟΝΙΑΣ  
ΓΕΝΙΚΗ ΔΙΕΥΘΥΝΣΗ ΔΑΣΩΝ ΚΑΙ ΑΓΡΟΤΙΚΩΝ ΥΠΟΘΕΣΕΩΝ  
ΔΙΕΥΘΥΝΣΗ ΔΑΣΩΝ ΙΩΑΝΝΙΝΩΝ  
ΤΜΗΜΑ ΔΑΣΙΚΩΝ ΧΑΡΤΟΓΡΑΦΗΣΕΩΝ**

Ιωάννινα 21 Δεκεμβρίου 2017

Αρ. Πρωτ.: 203771

Ταχ. Δ/ση : Μ. Κοτοπούλη 62  
Πληροφορίες : Ε.Βάκκα  
Τηλέφωνο : 2651088041  
Τηλεομοιοτυπία : 2651088049  
Ηλ. ταχυδρομείο : ddioa@apdhp-dm.gov.gr

**ΘΕΜΑ: Μερική κύρωση των δασικών χαρτών όλων των προ- Καποδιστριακών Ο.Τ.Α. (303 ΟΤΑ) των Δήμων Βόρειων Τζουμέρκων, Δωδώνης, Ζαγορίου, Ζίτσας, Κόνιτσας, Μετσόβου, Πωγωνίου και Ιωαννιτών Περιφερειακής Ενότητας Ιωαννίνων (πλην των Δημοτικών Κοινοτήτων Ανατολής και Κατσικά του Δήμου Ιωαννίνων), (άρθρο 17 ν. 3889/2010).**

Έχοντας υπόψη :

1. Τις διατάξεις του άρθρου 1 του Ν. 2503/1997 (ΦΕΚ 107/Α/1997) «Διοίκηση, οργάνωση και στελέχωση της Περιφέρειας».
2. Τις διατάξεις του Ν. 2690/1999 (ΦΕΚ 45 Α'/1999) «Κώδικας Διοικητικής Διαδικασίας» όπως τροποποιήθηκε και ισχύει.
3. Τις διατάξεις του Ν. 3852/2010 (ΦΕΚ 87/Α/2010) «Νέα Αρχιτεκτονική της Αυτοδιοίκησης και της Αποκεντρωμένης Διοίκησης – Πρόγραμμα Καλλικράτης».
4. Τις διατάξεις του Ν.3861/2010 (ΦΕΚ 112/τ.Α'/ 13/7/2010) «Ενίσχυση της διαφάνειας με την υποχρεωτική ανάρτηση νόμων και πράξεων των κυβερνητικών, διοικητικών και αυτοδιοικητικών οργάνων στο διαδίκτυο «Πρόγραμμα Διαύγεια» και άλλες διατάξεις», όπως τροποποιήθηκε και ισχύει.
5. Τις διατάξεις του άρθρου 28 του Ν. 4325/2015 (ΦΕΚ 47/Α') «Εκδημοκρατισμός της Διοίκησης – καταπολέμηση γραφειοκρατίας και ηλεκτρονική διακυβέρνηση. Αποκατάσταση αδικιών κι άλλες διατάξεις».
6. Τις διατάξεις του Ν. 4368/16 (ΦΕΚ 21 /Α') «Μέτρα για την επιτάχυνση του κυβερνητικού έργου και άλλες διατάξεις».
7. Τις διατάξεις του Π.Δ.141/2010 (ΦΕΚ 234/Α') «Οργανισμός της Αποκεντρωμένης Διοίκησης Ηπείρου – Δυτικής Μακεδονίας», όπως τροποποιήθηκε με το άρθρο 92 του Ν.4446/2016 (ΦΕΚ 240/Α/22.12.2016).
8. Τις διατάξεις του άρθρου 17 ν. 3889/2010 (ΦΕΚ 182Α') «Χρηματοδότηση Περιβαλλοντικών Παρεμβάσεων, Πράσινο Ταμείο, Κύρωση Δασικών Χαρτών και άλλες διατάξεις» όπως αυτές ισχύουν μετά την τροποποίηση και συμπλήρωσή τους με
  - την παρ. Ε άρθρου 153 ν. 4389/2016 (ΦΕΚ 94Α')
  - την παρ. 3 άρθρο δεύτερο ν. 4462/2017 (ΦΕΚ 39Α')
  - την παρ. 3.α . άρθρου 5 ν. 4467/2017 (ΦΕΚ 56Α')
  - την παρ. 1 άρθρου 142 ν. 4483/2017 (ΦΕΚ 107Α')
  - το άρθρο 30 ν. 4496/2017 (ΦΕΚ 170Α').
9. Τις διατάξεις του άρθρου 28 του ν. 2664/1998 (ΦΕΚ 275Α') «Εθνικό Κτηματολόγιο και άλλες διατάξεις», όπως ισχύουν.

10. Τις διατάξεις του άρθρου 3 ν. 998/1979 (ΦΕΚ 289Α'), «Περί προστασίας των δασών και των δασικών εν γένει εκτάσεων της Χώρας», όπως ισχύουν.

11. Την 158576/1579/04.07.2017 Απόφαση Υ.Π.ΕΝ. (ΦΕΚ 2373Β') «Καθορισμός τεχνικών προδιαγραφών και τιμολογίου υπολογισμού προεκτιμώμενων αμοιβών για τις εργασίες κατάρτισης δασικών χαρτών».

12. Την 146776/2459/21.10.2016 Απόφαση Υ.Π.ΕΝ. (ΦΕΚ 3532Β') «Καθορισμός θεμάτων σχετικών με την παράγραφο 1 εδάφια β', γ', δ' και ε' του άρθρου 21 του ν. 3889/2010 όπως ισχύει.».

13. Την 163993/2909/7-12-2017 Απόφαση Αναπληρωτή Υ.Π.ΕΝ. (ΦΕΚ 4430Β') "Συμπλήρωση της με αριθμό 146776/2459/21.10.2016 Απόφασης Υ.Π.ΕΝ. (ΦΕΚ 3532Β') «Καθορισμός θεμάτων σχετικών με την παράγραφο 1 εδάφια β', γ', δ' και ε' του άρθρου 21 του ν. 3889/2010 όπως ισχύει.»".

14. Το περιεχόμενο των δασικών χαρτών όλων των προ- Καποδιστριακών Ο.Τ.Α. (303 ΟΤΑ) των Δήμων Βόρειων Τζουμέρκων, Δωδώνης, Ζαγορίου, Ζίτσας, Κόνιτσας, Μετσόβου, Πωγωνίου και Ιωαννιτών (πλην των Δημοτικών Κοινοτήτων Ανατολής και Κατσικά του Δήμου Ιωαννιτών), που αναρτήθηκαν με την **με αρ. πρωτ. 18113/10-2-2017 ΕΠΑΝΑΛΗΨΗ ΣΤΟ ΟΡΘΟ** [20-2-2017-Ως προς την με αρ. 15714/6-2-2017 ΕΠΑΝΑΛΗΨΗ ΣΤΟ ΟΡΘΟ (20-2-2017- ως προς τον καθορισμό των περιοχών του άρθρου 23 παρ. 2α και 2β του Ν. 3889/2010 (ΑΔΑ: 654ΣΟΡ1Γ-84Ω) απόφαση θεώρησης της Διεύθυνσης Δασών Ιωαννίνων], **απόφαση (ΑΔΑ 7ΙΞΛΟΡ1Γ-ΝΧΠ)**: «Ανάρτηση Δ-ασικών Χαρτών όλων των προ- Καποδιστριακών Ο.Τ.Α. (303 ΟΤΑ) των Δήμων Βόρειων Τζουμέρκων, Δωδώνης, Ζαγορίου, Ζίτσας, Κόνιτσας, Μετσόβου, Πωγωνίου και Ιωαννιτών (πλην των Δημοτικών Κοινοτήτων Ανατολής και Κατσικά του Δήμου Ιωαννιτών), των μελετών με κωδικούς Δ4-03 και Μ1-13 και πρόσκληση ενδιαφερομένων για υποβολή αντιρρήσεων».

15. Την με αρ. 201813/19-12-2017 (ΑΔΑ: Ω3ΖΦΟΡ1Γ-7ΚΥ) απόφαση θεώρησης της Δ/σης Δασών Ιωαννίνων , κατ' εφαρμογή της παρ. 2 άρθρου 17 ν. 3889/2010 (ΦΕΚ 182Α'), με την οποία εγκρίθηκε το θεματικό περιεχόμενο και η βάση γεωχωρικών δεδομένων των εν θέματι δασικών χαρτών.

16. Την με αριθμό 13912/15-5-2017 (ΦΕΚ 250 Υ.Ο.Δ.Δ.) απόφαση ΥΠΕΣ περί διορισμού Συντονιστή της Αποκεντρωμένης Διοίκησης Ηπείρου Δυτ. Μακεδονίας.

17. Το γεγονός ότι από τις κανονιστικές διατάξεις της παρούσας δεν προκαλείται δαπάνη σε βάρος του Κρατικού Προϋπολογισμού.

### Αποφασίζουμε

**Κυρώνουμε μερικώς τους δασικούς χάρτες όλων των προ- Καποδιστριακών Ο.Τ.Α. (303 ΟΤΑ) των Δήμων Βόρειων Τζουμέρκων, Δωδώνης, Ζαγορίου, Ζίτσας, Κόνιτσας, Μετσόβου, Πωγωνίου και Ιωαννιτών Περιφερειακής Ενότητας Ιωαννίνων (πλην των Δημοτικών Κοινοτήτων Ανατολής και Κατσικά του Δήμου Ιωαννίνων , ως προς τα τμήματά τους, όπως θεωρήθηκαν με την με αρ. 201813/19-12-2017 (ΑΔΑ: Ω3ΖΦΟΡ1Γ-7ΚΥ) Απόφαση της Δ/σης Δασών Ιωαννίνων Αποκεντρωμένης Διοίκησης Ηπείρου – Δυτ. Μακεδονίας και εμφανίζονται στο συνημμένο ψηφιακό διάγραμμα (pdf) ανάλογης κλίμακας, που συνοδεύει και αποτελεί αναπόσπαστο τμήμα της παρούσας, στο οποίο αποτυπώνονται με:**

α. με πράσινο περίγραμμα και πράσινη διαγράμμιση, τα τμήματα που αποτελούν δασικές εν γένει εκτάσεις των παρ. 1, 2, 3, 4 και 5 του άρθρου 3 του ν. 998/1979 όπως ισχύει.

β. με κίτρινο περίγραμμα και κίτρινη διαγράμμιση, τα τμήματα που αποτελούν εκτάσεις που δεν διέπονται από τις διατάξεις της δασικής νομοθεσίας.

Από την ημερομηνία δημοσίευσης της παρούσας οι ανωτέρω δασικοί χάρτες καθίστανται οριστικοί και έχουν πλήρη αποδεικτική ισχύ σε κάθε διοικητική ή δικαστική αρχή για όλα τα τμήματα που αποτυπώνονται σε αυτούς με πράσινο περίγραμμα και πράσινη διαγράμμιση, τα οποία αποτελούν δασικές εν γένει εκτάσεις των παραγράφων 1, 2, 3, 4 και 5 του άρθρου 3 του ν. 998/1979, όπως ισχύει.

Επί των ανωτέρω εκτάσεων εφαρμόζονται οι διατάξεις της δασικής νομοθεσίας, με την επιφύλαξη των προβλεπομένων στην παράγραφο 5 του ως άνω άρθρου 3, ως προς τις χορτολιβαδικές και τις πετρώδεις και βραχώδεις εκτάσεις των περιπτώσεων α' και β' της ως άνω παραγράφου.

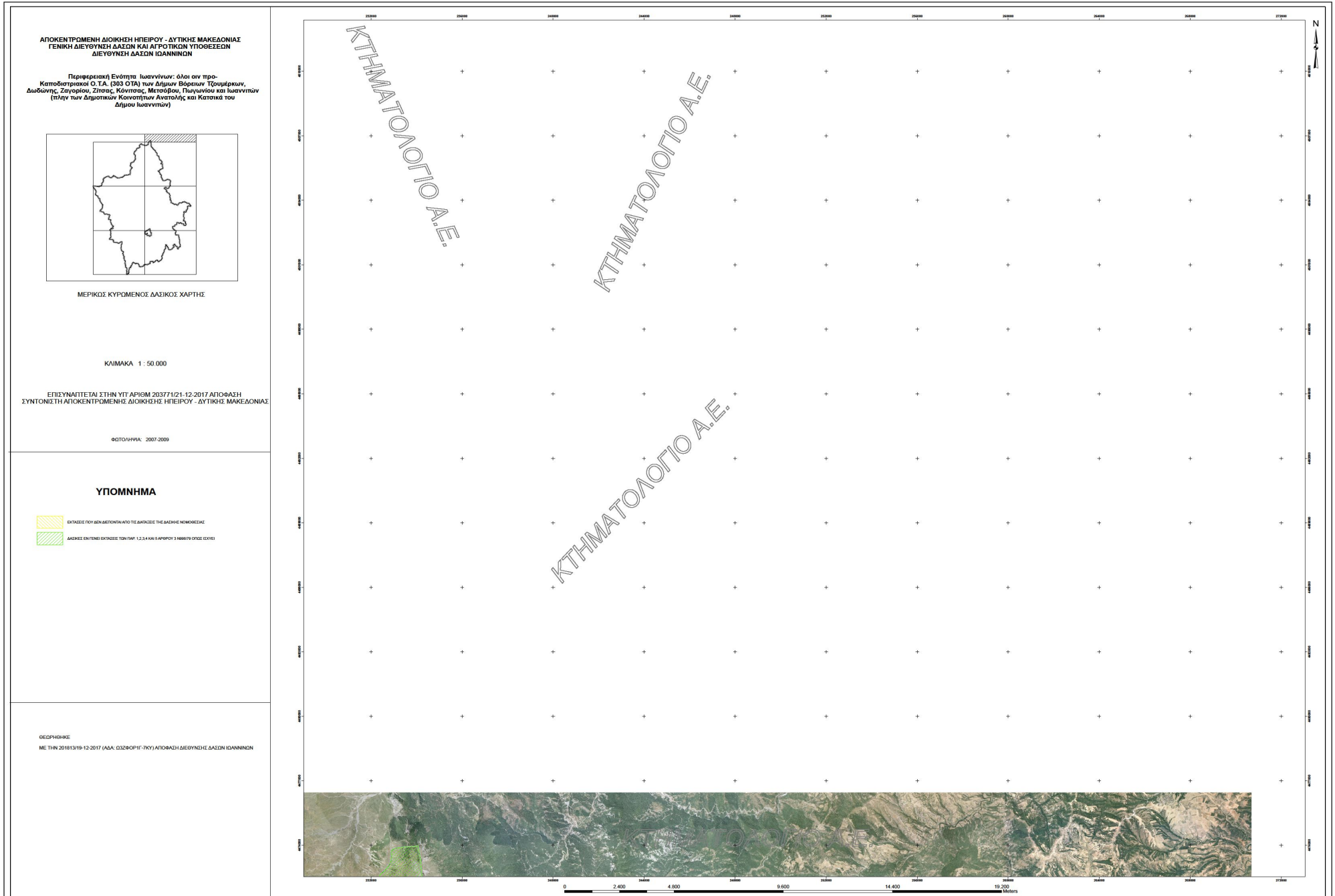
Οι οριστικοί δασικοί χάρτες φυλάσσονται και τηρούνται από το Τμήμα Δασικών Χαρτογραφήσεων της Διεύθυνσης Δασών Ιωαννίνων στον ειδικό διαδικτυακό τόπο ανάρτησης δασικών χαρτών στην ιστοσελίδα της Ε.Κ.ΧΑ. Α.Ε.

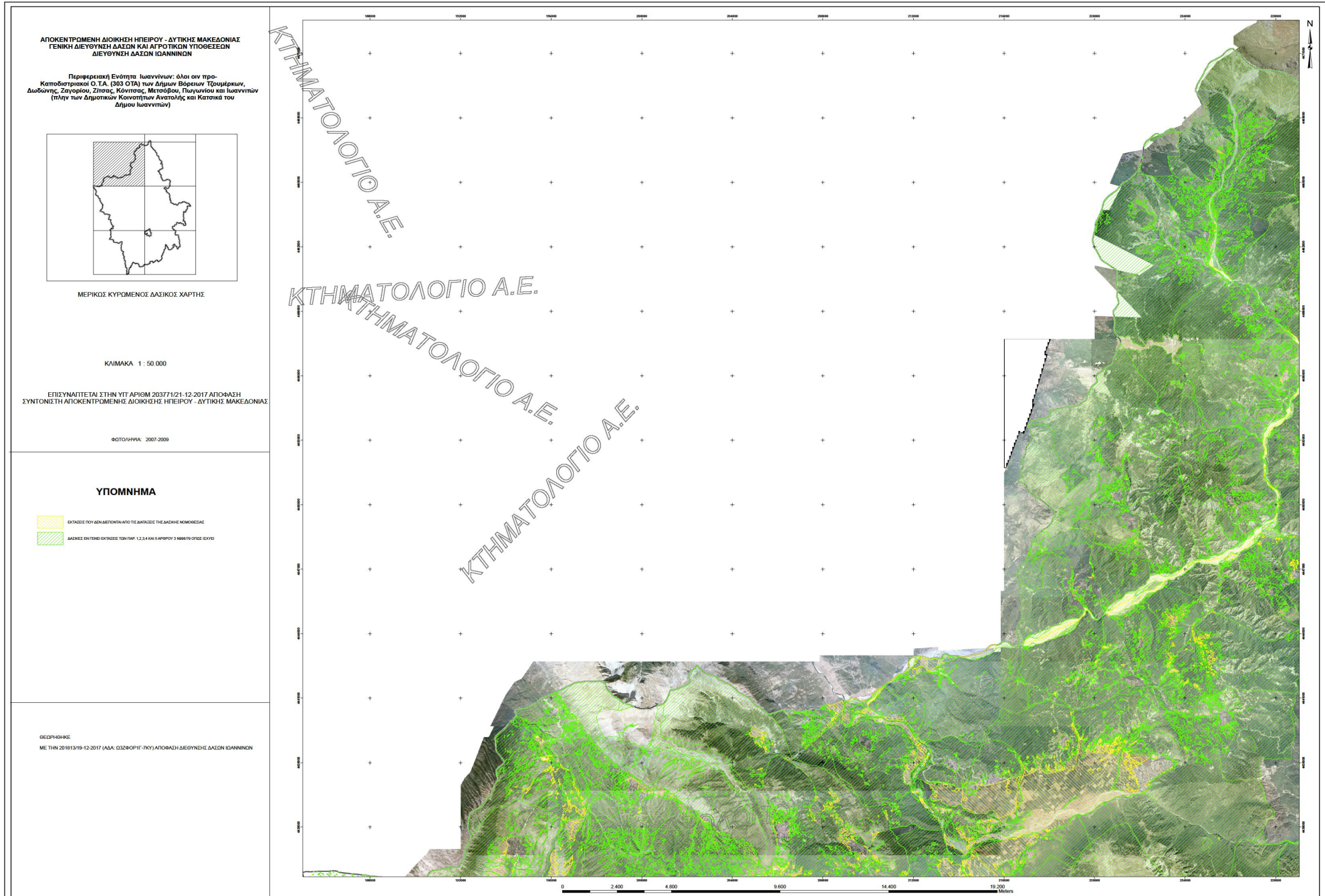
Τα λοιπά τμήματα των αναρτημένων δασικών χαρτών, για τα οποία είτε ασκήθηκαν αντιρρήσεις είτε εξαιρέθηκαν κατά τα προβλεπόμενα της με αριθμό 201813/19-12-2017 (ΑΔΑ: Ω3ΖΦΟΡ1Γ-7ΚΥ) Απόφασης θεώρησης, αποτελούν τους προσωρινούς δασικούς χάρτες, της παρ. 7 του άρθρου 17 ν. 3889/2010.

Η ισχύς της παρούσας απόφασης αρχίζει από τη δημοσίευσή της στην Εφημερίδα της Κυβερνήσεως.  
Η απόφαση αυτή να δημοσιευτεί στην Εφημερίδα της Κυβερνήσεως.

Ο ΣΥΝΤΟΝΙΣΤΗΣ  
ΑΠΟΚΕΝΤΡΩΜΕΝΗΣ ΔΙΟΙΚΗΣΗΣ  
ΗΠΕΙΡΟΥ – ΔΥΤ. ΜΑΚΕΔΟΝΙΑΣ

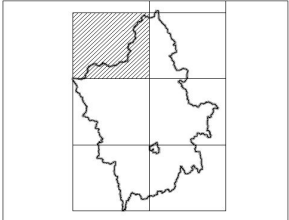
ΒΑΣΙΛΕΙΟΣ ΠΟΛ. ΜΙΧΕΛΑΚΗΣ





ΑΠΟΚΕΝΤΡΩΜΕΝΗ ΔΙΟΙΚΗΣΗ ΗΠΕΙΡΟΥ - ΔΥΤΙΚΗΣ ΜΑΚΕΔΟΝΙΑΣ  
ΓΕΝΙΚΗ ΔΙΕΥΘΥΝΣΗ ΔΑΣΩΝ ΚΑΙ ΑΓΡΟΤΙΚΩΝ ΥΠΟΘΕΣΕΩΝ  
ΔΙΕΥΘΥΝΣΗ ΔΑΣΩΝ ΙΩΑΝΝΙΝΩΝ

Περιφερειακή Ενότητα Ιωαννίνων: όλοι οι προ-  
Κατοχρηστικοί Ο.Τ.Α. (303 Ο.Τ.Α) των Δήμων Βόρειων Τριμήρων,  
Διαβόνης, Ζαγορίου, Ζίτσας, Κόνιτσας, Μετσόβου, Πιλιανίου και Ιωαννίνων  
(πλην των Δημοτικών Κοινοτήτων Ανατολής και Κατάρτα του  
Δήμου Ιωαννίνων)



ΜΕΡΙΚΟΣ ΚΥΡΩΜΕΝΟΣ ΔΑΣΙΚΟΣ ΧΑΡΤΗΣ

ΚΑΙΜΑΚΑ 1 : 50 000

ΕΠΙΣΥΝΑΠΤΕΤΑΙ ΣΤΗΝ ΥΠ' ΑΡΙΘΜ 203771/21-12-2017 ΑΠΟΦΑΣΗ  
ΣΥΝΤΟΝΙΣΤΗ ΑΠΟΚΕΝΤΡΩΜΕΝΗΣ ΔΙΟΙΚΗΣΗΣ ΗΠΕΙΡΟΥ - ΔΥΤΙΚΗΣ ΜΑΚΕΔΟΝΙΑΣ

ΦΩΤΟΑΕΡΙΑ: 2007-2009

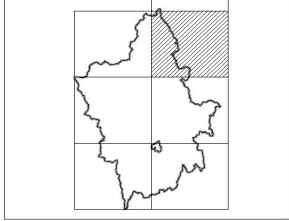
**ΥΠΟΜΝΗΜΑ**

-  ΕΚΤΑΣΕΙΣ ΠΟΥ ΔΕΝ ΔΕΙΚΝΟΝΤΑΙ ΑΠΟ ΤΙΣ ΔΑΔΕΙΣ ΤΗΣ ΔΑΧΗΝΗΣ ΝΟΜΟΘΕΣΙΑΣ
-  ΔΑΔΕΙΣ ΕΝ ΕΝΕΙ Η ΕΚΤΑΣΕΙΣ ΤΩΝ ΠΑΡ. 1,2,3,4 ΚΑΙ 6 ΑΡΘΡΟΥ 3 ΝΟΜΟΥ 3982/10 ΣΤΕΥΣ ΟΥΧΕΙ

ΓΕΩΡΓΗΘΙΚΕ  
ΜΕ ΤΗΝ 20181319-12-2017 (ΑΔΑ: Ω3ΖΦΟΡ1Γ-7ΚΥ) ΑΠΟΦΑΣΗ ΔΙΕΥΘΥΝΣΗΣ ΔΑΣΩΝ ΙΩΑΝΝΙΝΩΝ

**ΑΠΟΚΕΝΤΡΩΜΕΝΗ ΔΙΟΙΚΗΣΗ ΗΠΕΙΡΟΥ - ΔΥΤΙΚΗΣ ΜΑΚΕΔΟΝΙΑΣ**  
**ΓΕΝΙΚΗ ΔΙΕΥΘΥΝΣΗ ΔΑΣΩΝ ΚΑΙ ΑΓΡΟΤΙΚΩΝ ΥΠΟΘΕΣΕΩΝ**  
**ΔΙΕΥΘΥΝΣΗ ΔΑΣΩΝ ΙΩΑΝΝΙΝΩΝ**

Περιφερειακή Ενότητα Ιωαννίνων: όλοι οι προ-  
 Κατοχρηστικοί Ο.Τ.Α. (003 Ο.Τ.Α) των δήμων Βάρων, Τριμάρων,  
 Διοβόνης, Ζαγορίου, Ζίτσας, Κόνιτσας, Μετσόβου, Πυγαλιού και Ιωαννίνων  
 (πλην των Δημοτικών Κοινοτήτων Ανατολής και Κατοίκου του  
 Δήμου Ιωαννίνων)



ΜΕΡΙΚΟΣ ΚΥΡΩΜΕΝΟΣ ΔΑΣΙΚΟΣ ΧΑΡΤΗΣ

ΚΛΙΜΑΚΑ 1 : 50.000


ΕΠΙΣΥΝΑΙΤΕΤΑΙ ΣΤΗΝ ΥΠ' ΑΡΙΘΜ 203771/21-12-2017 ΑΠΟΦΑΣΗ  
 ΣΥΝΤΟΝΙΣΤΗ ΑΠΟΚΕΝΤΡΩΜΕΝΗΣ ΔΙΟΙΚΗΣΗΣ ΗΠΕΙΡΟΥ - ΔΥΤΙΚΗΣ ΜΑΚΕΔΟΝΙΑΣ

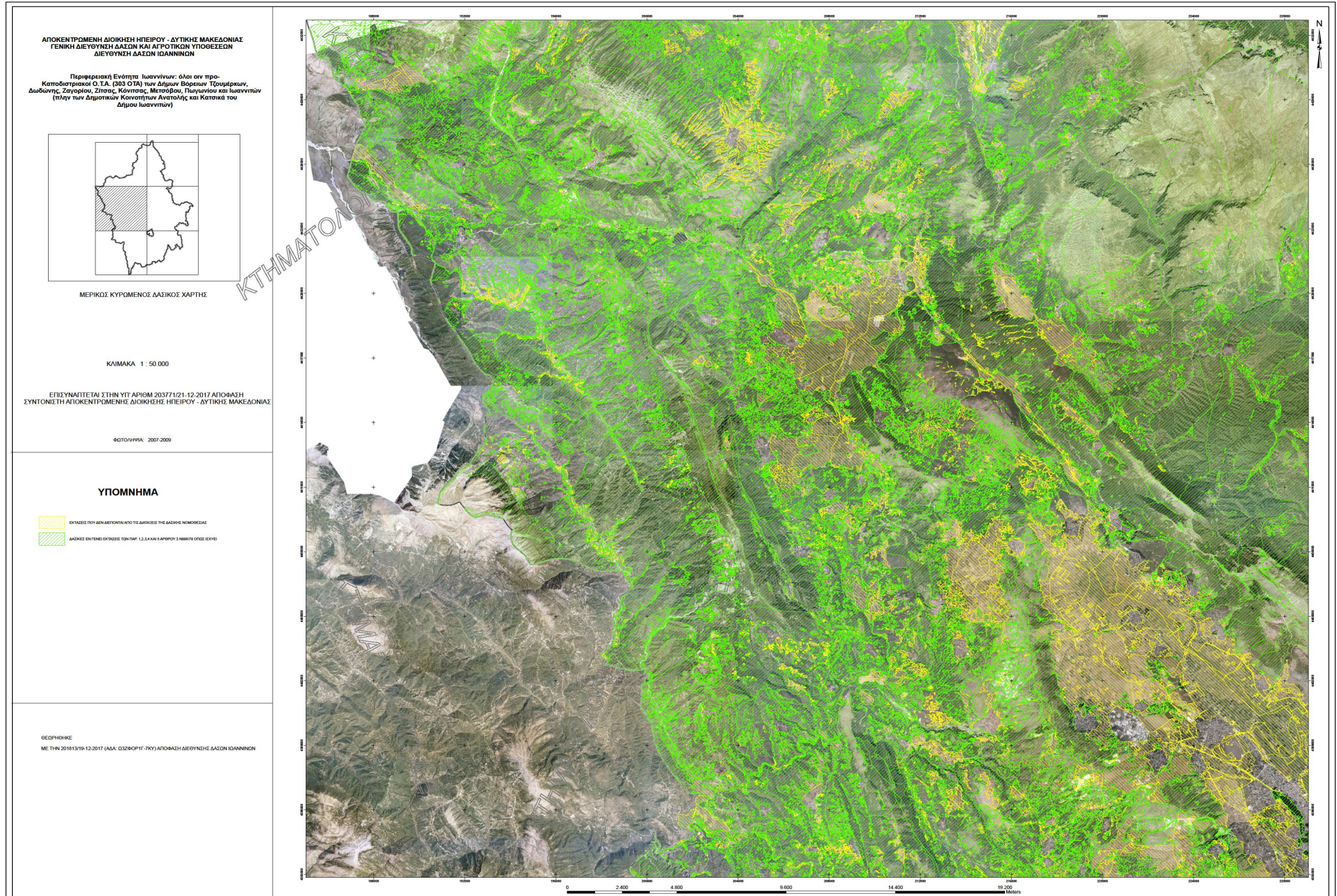
ΦΩΤΟΛΗΨΙΑ: 2007-2009

**ΥΠΟΜΝΗΜΑ**

-  ΕΚΤΑΣΕΙΣ ΠΟΥ ΔΕΝ ΔΙΕΠΟΝΟΥΝΤΟ ΤΙΣ ΔΙΑΤΑΞΕΙΣ ΤΗΣ ΔΑΣΙΚΗΣ ΝΟΜΟΘΕΙΑΣ
-  ΔΑΣΙΚΕΣ ΕΝΤΕΛΕΙΣ ΕΚΤΑΣΕΩΣ ΤΩΝ ΠΑΡ. 1,2,3,4 ΚΑΙ 5 ΑΡΘΡΟΥ 3 ΝΟΜΟΥ 3896/1997 ΟΠΩΣ ΟΥΚΕΙ

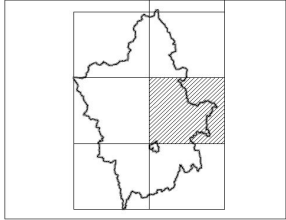
ΘΕΩΡΗΘΗΚΕ  
 ΜΕ ΤΗΝ 20181319-12-2017 (ΑΔΑ: Ω328ΟΡΙΓ-7ΚΥ) ΑΠΟΒΑΘΗ ΔΙΕΥΘΥΝΣΗΣ ΔΑΣΩΝ ΙΩΑΝΝΙΝΩΝ





**ΑΠΟΚΕΝΤΡΩΜΕΝΗ ΔΙΟΙΚΗΣΗ ΗΠΕΙΡΟΥ - ΔΥΤΙΚΗΣ ΜΑΚΕΔΟΝΙΑΣ**  
**ΓΕΝΙΚΗ ΔΙΕΥΘΥΝΣΗ ΔΑΣΩΝ ΚΑΙ ΑΓΡΟΤΙΚΩΝ ΥΠΟΘΕΣΕΩΝ**  
**ΔΙΕΥΘΥΝΣΗ ΔΑΣΩΝ ΙΩΑΝΝΙΝΩΝ**

Περιφερειακή Ενότητα Ιωαννίνων: όλοι οι προ-  
 Κατοξυτραπεζικοί Ο.Τ.Α. (ΝΕΣ ΣΤΑ) των Δήμων Βόρειων Τριμήρων,  
 Δωδώνης, Ζαγορίου, Ζίτσας, Κόνιτσας, Μετσόβου, Πλαγινίου και Ιωαννίνων  
 (πλην των Δημοτικών Κοινοτήτων Ανατολής και Κατσικά του  
 Δήμου Ιωαννίνων)



ΜΕΡΙΚΟΣ ΚΥΡΩΜΕΝΟΣ ΔΑΣΙΚΟΣ ΧΑΡΤΗΣ

ΚΛΙΜΑΚΑ 1 : 50.000

ΕΠΙΣΥΝΑΠΤΕΤΑΙ ΣΤΗΝ ΥΠ' ΑΡΙΘΜΟ 2037/7121-12-2017 ΑΠΟΦΑΣΗ  
 ΣΥΝΤΟΝΙΣΤΗ ΑΠΟΚΕΝΤΡΩΜΕΝΗΣ ΔΙΟΙΚΗΣΗΣ ΗΠΕΙΡΟΥ - ΔΥΤΙΚΗΣ ΜΑΚΕΔΟΝΙΑΣ

ΦΩΤΟΛΗΨΙΑ: 2007-2009

**ΥΠΟΜΝΗΜΑ**

- ΕΚΤΑΣΕΙΣ ΠΟΥ ΔΕΝ ΒΕΒΑΙΩΝΑΝΤΟ ΤΕ ΔΑΚΕΙΣ ΤΗΣ ΔΑΣΙΚΗΣ ΚΟΜΜΟΕΙΔΑΣ
- ΔΑΣΕΙΣ ΕΝ ΓΕΝΕΙ ΕΚΤΑΣΕΙΣ ΤΩΝ ΠΑΡ. 12.3.4 ΚΑΙ 5 ΑΡΘΡΟΥ 3 Ν.868/79 ΟΠΩΣ ΟΥΔΕΙ

ΘΕΩΡΗΘΗΚΕ  
 ΜΕ ΤΗΝ 201813/19-12-2017 (ΑΔΑ: Ω3ΖΦΟΡΙ7-7ΚΥ) ΑΠΟΦΑΣΗ ΔΙΕΥΘΥΝΣΗΣ ΔΑΣΩΝ ΙΩΑΝΝΙΝΩΝ

