



**ΕΠΙΧΕΙΡΗΣΙΑΚΟ ΠΡΟΓΡΑΜΜΑ ΔΗΜΟΥ ΖΙΤΣΑΣ
(2020 - 2023)**

Α΄ ΦΑΣΗ – ΣΤΡΑΤΗΓΙΚΟΣ ΣΧΕΔΙΑΣΜΟΣ

ΔΕΚΕΜΒΡΙΟΣ 2020

ΠΕΡΙΕΧΟΜΕΝΑ

ΠΕΡΙΕΧΟΜΕΝΑ	1
ΠΙΝΑΚΕΣ	5
ΕΙΚΟΝΕΣ.....	7
1. ΕΙΣΑΓΩΓΗ	8
1.1 Γενική εισαγωγή	8
1.1.1 Ορισμοί και ορολογία.....	8
1.2 Θεσμικό πλαίσιο επιχειρησιακών προγραμμάτων	10
1.3 Ορισμός, στόχοι και διάρθρωση ενός επιχειρησιακού προγράμματος.....	11
1.3.1 Χαρακτηριστικά ενός Επιχειρησιακού Προγράμματος	13
1.3.2 Συμμετοχικά χαρακτηριστικά διαμόρφωσης του ΕΠ.....	14
1.4 Μεθοδολογία Υλοποίησης	15
1.5 Υποστηρικτικά κείμενα σχεδιασμού.....	18
1.6 Συγκρότηση ομάδας κατάρτισης Ε.Π. Δήμου Ζίτσας	19
2. ΣΥΝΟΠΤΙΚΗ ΠΕΡΙΓΡΑΦΗ ΚΑΙ ΑΞΙΟΛΟΓΗΣΗ ΥΦΙΣΤΑΜΕΝΗΣΚΑΤΑΣΤΑΣΗΣ	21
2.1 Βασικά χαρακτηριστικά, χωροταξική έκταση και Διοικητική οργάνωση	21
2.1.1 Βασικά διοικητικά και δημογραφικά χαρακτηριστικά	23
2.1.1.1 Διοικητική υπαγωγή.....	23
2.1.2 Δημογραφικά χαρακτηριστικά του Δήμου Ζίτσας.....	24
2.1.2.1 Δημογραφικά χαρακτηριστικά Δημοτικής Ενότητας Εκάλης.....	27
2.1.2.2 Δημογραφικά χαρακτηριστικά Δημοτικής Ενότητας Ευρυμενών.....	28
2.1.2.3 Δημογραφικά χαρακτηριστικά Δημοτικής Ενότητας Ζίτσας.....	29
2.1.2.4 Δημογραφικά χαρακτηριστικά Δημοτικής Ενότητας Μολοσσών	29
2.1.2.5 Δημογραφικά χαρακτηριστικά Δημοτικής Ενότητας Πασσαρώνος	31
2.2 ΘΕΜΑΤΙΚΟΣ ΤΟΜΕΑΣ 1: Περιβάλλον και Ποιότητα Ζωής	33
2.2.1 Περιβάλλον	33
2.2.1.1 Κλιματικά και βιοκλιματικά χαρακτηριστικά	33

2.2.1.2 Βιοκλιματικά χαρακτηριστικά	37
2.2.1.3 Μορφολογικά και τοπιολογικά χαρακτηριστικά.....	39
2.2.1.4 Γεωλογικά, τεκτονικά και εδαφολογικά χαρακτηριστικά	41
2.2.1.5 Στοιχεία Σεισμικότητας και Σεισμικής επικινδυνότητας.....	42
2.2.1.6 Φυσικό περιβάλλον	44
2.2.1.7 Περιοχές εθνικού συστήματος προστατευόμενων περιοχών	50
2.2.1.8 Ύδατα	51
2.2.1.9 Διαχείριση αποβλήτων στο Δ. Ζίτσας.....	60
2.2.1.10 Ανθρωπογενείς πιέσεις που ασκούνται στο περιβάλλον του Δ. Ζίτσας	69
2.2.2 Ποιότητα ζωής.....	70
2.2.2.1 Πολεοδομική πληροφορία.....	70
2.2.2.2 Παραδοσιακοί Οικισμοί Δ. Ζίτσας.....	73
2.2.2.3 Ύδρευση – Αποχέτευση – Όμβρια	73
2.2.2.4 Ενέργεια	77
2.2.2.5 Μεταφορές	80
2.3 ΘΕΜΑΤΙΚΟΣ ΤΟΜΕΑΣ 2: Κοινωνική Πολιτική, Υγεία, Παιδεία, Πολιτισμός και Αθλητισμός... 82	
2.3.1 Ειδικές πληθυσμιακές ομάδες	82
2.3.2 Κοινωνικές Υποδομές.....	82
2.3.3 Πολιτισμός	86
2.3.4 Αθλητισμός.....	89
2.4 ΘΕΜΑΤΙΚΟΣ ΤΟΜΕΑΣ 3: Τοπική Οικονομία και Απασχόληση	91
2.4.1 Οικονομικά Ενεργός Πληθυσμός – Εργαζόμενοι - Άνεργοι	91
2.4.2 Οικονομική Δραστηριότητα και Υποδομές	91
3. ΕΣΩΤΕΡΙΚΟ ΠΕΡΙΒΑΛΛΟΝ ΚΑΙ ΝΟΜΙΚΑ ΠΡΟΣΩΠΑ ΔΗΜΟΥ ΖΙΤΣΑΣ	92
3.1 Διάρθρωση Υπηρεσιών Δήμου - Οργανόγραμμα.....	92
3.1.1 Διάρθρωση Κεντρικών Υπηρεσιών.....	92
3.1.2 Διάρθρωση Αποκεντρωμένων Υπηρεσιών	96

3.2	Ειδικές Επιτροπές.....	97
3.3	Βασικές Συνεργασίες	100
3.4	Αρμοδιότητες και Στελέχωση Υπηρεσιών	101
3.4.1	Αυτοτελές Ιδιαίτερο Γραφείο Δημάρχου	101
3.4.2	Αυτοτελές Τμήμα Προγραμματισμού, Οργάνωσης και Πληροφορικής.....	103
3.4.3	Αυτοτελές Τμήμα Τοπικής Οικονομικής Ανάπτυξης	105
3.4.4	Αυτοτελές Τμήμα Κοινωνικής Προστασίας, Παιδείας και Πολιτισμού	107
3.4.5	Διεύθυνση Διοικητικών Υπηρεσιών.....	109
3.4.6	Διεύθυνση Οικονομικών Υπηρεσιών	111
3.4.7	Διεύθυνση Τεχνικών Υπηρεσιών, Πολεοδομίας και Περιβάλλοντος.....	113
3.4.8	Γραφεία Αποκεντρωμένων Υπηρεσιών Δημοτικών Ενοτήτων	115
3.5	Νομικά πρόσωπα Δημοσίου Δικαίου (ΝΠΔΔ)	116
3.6	Πρότυπα - Συστήματα - Εργαλεία	119
3.7	Κτιριακές Υποδομές.....	120
3.8	Υλικοτεχνική Υποδομή.....	128
3.9	Ηλεκτρονικές Υπηρεσίες	129
3.10	Περιγραφή Πρόσθετων Θεμάτων.....	130
3.11	Οικονομικά Στοιχεία	131
3.11.1	Έσοδα.....	131
3.11.2	Δαπάνες.....	132
4.	ΑΞΙΟΛΟΓΗΣΗ ΥΦΙΣΤΑΜΕΝΗΣ ΚΑΤΑΣΤΑΣΗΣ	134
4.1	S.W.O.T. ανάλυση για τον (1 ^ο) Άξονα Προτεραιότητας «Περιβάλλον και Ποιότητα Ζωής»	136
4.2	S.W.O.T. ανάλυση για τον (2 ^ο) Άξονα Προτεραιότητας: «Υγεία & Κοινωνική Μέριμνα, Παιδεία & Νέα Γενιά, Πολιτισμός, Αθλητισμός».....	146
4.3	S.W.O.T. ανάλυση για τον (3 ^ο) Άξονα Προτεραιότητας: «Τοπική Οικονομία, Ανάπτυξη και Απασχόληση».....	153
4.4	S.W.O.T. ανάλυση για τον (4 ^ο) Άξονα Προτεραιότητας: «Βελτίωση της Διοικητικής Ικανότητας και της Οικονομικής Κατάστασης του Δήμου»	159

5.	ΣΤΡΑΤΗΓΙΚΟΣ ΣΧΕΔΙΑΣΜΟΣ	162
5.1	Το Όραμα και οι Αρχές του Δήμου.....	162
5.2	Η Αποστολή του Δήμου	166
5.3	Εσωτερικές κατευθύνσεις ανάπτυξης (του Δήμου ως οργανισμού).....	167
5.4	Δομή της στρατηγικής του Δήμου	168
5.4.1	Άξονες ανάπτυξης του Επιχειρησιακού Προγράμματος.....	168
5.4.2	Μέτρα ανάπτυξης του Επιχειρησιακού Προγράμματος.....	169

ΠΙΝΑΚΕΣ

Πίνακας 1: Κατανομή μόνιμου πληθυσμού Δήμου Ζίτσας ανά δημοτική ενότητα και ρυθμοί μεταβολής (ΕΛ. ΣΤΑΤ. 2001 & 2011) 24	
Πίνακας 2: Νοικοκυριά Δήμου Ζίτσας ανά Δ.Ε. (2011)	25
Πίνακας 3: Δημογραφικά χαρακτηριστικά Δήμου Ζίτσας	26
Πίνακας 4: Δημογραφικά χαρακτηριστικά Δ.Ε. Εκάλης.....	27
Πίνακας 5: Δημογραφικά χαρακτηριστικά Δ.Ε. Ευρυμενών.....	28
Πίνακας 6: Δημογραφικά χαρακτηριστικά Δ.Ε. Ζίτσας.....	29
Πίνακας 7: Δημογραφικά χαρακτηριστικά Δ.Ε. Μολοσσών	30
Πίνακας 8: Δημογραφικά χαρακτηριστικά Δ.Ε. Πασσαρώνος.....	32
Πίνακας 9: Φυσικοί πόροι Δ. Ζίτσας.....	46
Πίνακας 10: Ορυκτοί πόροι Δ. Ζίτσας.....	49
Πίνακας 11 : Αριθμός Επιφανειακών Υδατικών Συστημάτων στο Δήμο Ζίτσας.....	55
Πίνακας 12: Παραγωγή ΑΣΑ Δ. Ζίτσας για τα έτη 2017, 2018 και 2019 (πηγή: Τμήμα Καθαριότητας & Ανακύκλωσης Δ.Ι.), δεν περιλαμβάνονται τα συλλεγόμενα από ΣΕΔ.....	60
Πίνακας 13: Παραγόμενες ποσότητες ΑΣΑ στον Δήμο Ζίτσας για το έτος 2019 (πηγή: Τμήμα Καθαριότητας & Ανακύκλωσης Δ.Ζ.) 60	
Πίνακας 14: Επικαιροποιημένη σύσταση παρόντος ΕΣΔΑ για τα ΑΣΑ (Ε.Σ.Δ.Α., 2020)	62
Πίνακας 15: Στόχοι διαχείρισης Α.Σ.Α. (Ε.Σ.Δ.Α., 2020)	64
Πίνακας 16: Διαχείριση Α.Σ.Α. Δήμου Ζίτσας 2015-2018 (Πηγή: Δηλώσεις ΗΜΑΔ. Ζίτσας)	68
Πίνακας 17: Διαχείριση Α.Σ.Α. Δήμου Ζίτσας 2019 (Πηγή: Δηλώσεις ΗΜΑΔ. Ζίτσας)	68
Πίνακας 18: Περιγραφή ανθρωπογενών πιέσεων στο περιβάλλον του Δ. Ζίτσας	70
Πίνακας 19: Ανάλυση εντός σχεδίου εκτάσεων του Δ. Ζίτσας	73
Πίνακας 20: Υποδομές δικτύων ύδρευσης.....	74
Πίνακας 21: Υποδομές δικτύων αποχέτευσης	75
Πίνακας 22: Υποδομές δικτύων άρδευσης.....	76
Πίνακας 23: Κατανάλωση ηλεκτρικής ενέργειας σε δημοτικά κτίρια και εγκαταστάσεις	77
Πίνακας 24: Κατανάλωση ηλεκτρικής ενέργειας από δημοτικές εγκαταστάσεις υποδομής.....	77
Πίνακας 25: Τύπος, ισχύς και αριθμός λαμπτήρων στον δίκτυο της ΔΕΔΔΗΕ στον Δήμο Ζίτσας	78
Πίνακας 26: Κατανάλωση ηλεκτρικής ενέργειας σε δημοτικά κτίρια και εγκαταστάσεις	78
Πίνακας 27: Κατανάλωση τελικής ενέργειας και εκπομπές CO ₂	79
Πίνακας 28: ΚΔΑΠ Δ. Ζίτσας	82

Πίνακας 29: Βρεφονηπιακοί - Παιδικοί Σταθμοί Δ. Ζίτσας	83
Πίνακας 30: Εκπαιδευτικές Δομές Δ. Ζίτσας	85
Πίνακας 31: Πολιτιστικές Υποδομές και Δραστηριότητες Δ. Ζίτσας.....	86
Πίνακας 32: Αθλητικές Υποδομές Δ. Ζίτσας	89
Πίνακας 33: Οικονομικά Ενεργός Πληθυσμός Δ. Ζίτσας	91
Πίνακας 34: Οικονομική Δραστηριότητα και Υποδομές Δ. Ζίτσας	91
Πίνακας 35: Πρότυπα - Συστήματα – Εργαλεία Δ. Ζίτσας	119
Πίνακας 36: Κτιριακές Υποδομές Δ. Ζίτσας	120
Πίνακας 37: Τεχνικός Εξοπλισμός Δ. Ζίτσας	128
Πίνακας 38: Ηλεκτρονική Διακυβέρνηση-Ηλεκτρονική Εξυπηρέτηση του Πολίτη Δ. Ζίτσας	129
Πίνακας 39: Απολογιστικά Οικονομικά Στοιχεία Δ. Ζίτσας – Έσοδα	131
Πίνακας 40: Απολογιστικά Οικονομικά Στοιχεία Δ. Ζίτσας – Έξοδα.....	133
Πίνακας 41: S.W.O.T. ανάλυση για τον (1 ^ο) Άξονα Προτεραιότητας Περιβάλλον και Ποιότητα Ζωής	136
Πίνακας 42: S.W.O.T. ανάλυση για τον (2 ^ο) Άξονα Προτεραιότητας «Υγεία & Κοινωνική Μέριμνα, Παιδεία & Νέα Γενιά, Πολιτισμός, Αθλητισμός»	146
Πίνακας 43: S.W.O.T. ανάλυση για τον (3 ^ο) Άξονα Προτεραιότητας «τοπική οικονομία, ανάπτυξη και απασχόληση».....	153
Πίνακας 44: S.W.O.T. ανάλυση για τον (4 ^ο) Άξονα Προτεραιότητας «Βελτίωση της διοικητικής ικανότητας και της οικονομικής κατάστασης του Δήμου»	159

ΕΙΚΟΝΕΣ

Εικόνα 1: Γενική μεθοδολογία ανάπτυξης του Επιχειρησιακού Προγράμματος	16
Εικόνα 2: Βασικά στάδια κατάρτισης του Επιχειρησιακού Προγράμματος	17
Εικόνα 3 : Χάρτης Διοικητικών ορίων Περιφερειακής Ενότητας Ιωαννίνων	22
Εικόνα 4: Διοικητική Διαίρεση Περιφέρειας Ηπείρου (Δήμοι & Έδρες).....	24
Εικόνα 5 : Διάγραμμα διακυμάνσεων της θερμοκρασίας ανά μήνα για τον ΜΣ Ιωαννίνων (έτη 2007-2018 Πηγή: ΕΜΥ) 34	
Εικόνα 6 : Διάγραμμα διακύμανσης Βροχόπτωσης ανά μήνα για τον ΜΣ Ιωαννίνων (έτη 2007-2018 Πηγή: ΕΜΥ).....	35
Εικόνα 7 : Διάγραμμα Έντασης ανέμου (km/hr) ανά μήνα για τον ΜΣ Ιωαννίνων (έτη 2007-2018 Πηγή: ΕΜΥ).....	36
Εικόνα 8 : Χάρτης βιοκλιματικών ορόφων (ΠΗΓΗ: Ίδρυμα Δασικών Ερευνών Αθηνών του Υπ. Γεωργίας)	38
Εικόνα 9 : Χαρακτήρες μεσογειακού βιοκλίματος (Πηγή: Ίδρυμα Δασικών Ερευνών Αθηνών του Υπ. Γεωργίας).....	39
Εικόνα 10 : Χάρτης γεωτεκτονικών ζωνών Ελλάδας ΚΤΙΡΙΟ ΧΑΤΖΗΠΑΥΛΟΥ ΔΕΡΕΚΑ ΙΩΑΝΝΙΝΑ	42
Εικόνα 11: Ζώνες σεισμικής επικινδυνότητας του Ε.Α.Κ. (Ε.Α.Κ., 2003).	43
Εικόνα 12 : Όρια περιοχών του δικτύου NATURA 2000 εντός του Δήμου Ζίτσας (Πηγή: GoogleEarth)	50
Εικόνα 13 : Όρια Δήμου Ζίτσας σε σχέση με τις Λεκάνες Απορροής του Υ.Δ. Ηπείρου (Πηγή : Ειδική Γραμματεία Υδάτων – ΥΠΕΝ)53	
Εικόνα 14 : Όρια Δήμου Ζίτσας σε σχέση με τα Επιφανειακά ΥΣ (Πηγή : Ειδική Γραμματεία Υδάτων – ΥΠΕΝ)	56
Εικόνα 15 : Όρια Δήμου Ζίτσας σε σχέση με τα Υπόγεια ΥΣ (Πηγή : Ειδική Γραμματεία Υδάτων – ΥΠΕΝ)	59
Εικόνα 16 : Θέση ΧΥΤΑ Ελληνικού(Πηγή: ΤΣΔΑ Δ. Ζίτσας, 2016).....	66
Εικόνα 17 : Θέση ΣΜΑ Δ. Ζίτσας.....	67
Εικόνα 18 : Γενικό Πολεοδομικό Σχέδιο Δ.Ε. Πασαρρώνος.....	72
Εικόνα 19 : Συνολικές εκπομπές tCO ₂ για το Δ. Ζίτσας (Πηγή: Ενεργειακός Σχεδιασμός Δ. Ζίτσας. 2017)	80
Εικόνα 20: Οργανόγραμμα Κεντρικών Υπηρεσιών Δ. Ζίτσας	95
Εικόνα 21: Οργανόγραμμα Αποκεντρωμένων Υπηρεσιών Δ. Ζίτσας	97
Εικόνα 22: Πεδία Ανάλυσης SWOT.....	134
Εικόνα 23 : Τα συστατικά μέρη του Επιχειρησιακού Προγράμματος	162
Εικόνα 24 : Τα συστατικά μέρη του Επιχειρησιακού Προγράμματος: Οι Άξονες Προτεραιότητας	169
Εικόνα 25 : Τα συστατικά μέρη του Επιχειρησιακού Προγράμματος: τα Μέτρα.....	170

1. ΕΙΣΑΓΩΓΗ

1.1 Γενική εισαγωγή

Το επιχειρησιακό σχέδιο του Δήμου Ζίτσας αποτελεί ένα εγχειρίδιο με το οποίο παρουσιάζεται ένα ολοκληρωμένο σχέδιο ανάπτυξης για την περιοχή του Δήμου. Η σύνταξη του αποτελεί μια συνισταμένη τεσσάρων βασικών παραγόντων αναπτυξιακού σχεδιασμού:

α) του συναφούς υπερκείμενου και τοπικού σχεδιασμού (ανάλυση υφιστάμενης κατάστασης, βιβλιογραφία και άλλες πηγές πληροφορίας),

β) των προερχόντων κρίσιμων ζητημάτων ανάπτυξης όπως αυτά προέκυψαν από την ανάλυση των 4 επιπέδων αξιολόγησης (του διοικητικού και δημογραφικού περιβάλλοντος, του φυσικού περιβάλλοντος και της ποιότητας ζωής, της κοινωνικής πολιτικής και της τοπικής οικονομίας), καθώς και της ανάλυσης SWOT που ακολούθησε, συνολικά για την κατάσταση του Δήμου.

γ) το όραμα του Δήμου Ζίτσας καθώς και από τις κατευθυντήριες πολιτικές αλλά και τους άξονες προτεραιότητας, όπως αυτοί αναλύονται στο 5^ο κεφάλαιο του παρόντος και όπως προέκυψαν από τη διαδικασία εσωτερικής διαβούλευσης των Τμημάτων και Διευθύνσεων του Δήμου

Η βασική του αξία του Επιχειρησιακού Σχεδιασμού έγκειται στο ότι διαμορφώνει ένα εργαλείο-πλαίσιο δυναμικής αλληλεπίδρασης ανάμεσα σε αυτές τις συνιστώσες αναπτυξιακού σχεδιασμού με σκοπό να αυξήσει την πιθανότητα αυτός να καταστεί λειτουργικός, χρηστικός και εντέλει αποτελεσματικός.

1.1.1 Ορισμοί και ορολογία

Η βασική τεχνική ορολογία που απαντά ο αναγνώστης στο παρόν κείμενο απαρτίζεται από τους παρακάτω όρους:

Επιχειρησιακό Πρόγραμμα (ΕΠ). Πρόκειται για το έγγραφο που εγκρίνεται από το Δημοτικό Συμβούλιο και περιλαμβάνει : α) το Στρατηγικό Σχέδιο του Δήμου β) τα σχέδια δράσης για την εφαρμογή της στρατηγικής κατά την επόμενη τετραετία γ) την εξειδίκευση των δράσεων, που θα υλοποιηθούν από τις υπηρεσίες του Δήμου και των Νομικών του προσώπων ή σε συνεργασία με άλλους φορείς, δ) τον οικονομικό προγραμματισμό εσόδων και δαπανών και ε) τους δείκτες παρακολούθησης και αξιολόγησης του Προγράμματος.

Όραμα. Αποτελεί τη συνοπτική διατύπωση της μελλοντικής επιθυμητής κατάστασης της περιοχής και του ίδιου του Δήμου, ως οργανισμού, για την επόμενη μεσοπρόθεσμη περίοδο, την οποία θα

επιδιώξει με την εφαρμογή της στρατηγικής που θα επιλέξει και με την ευρύτερη δυνατή κοινωνική συναίνεση. Περιλαμβάνει το όραμα τοπικής ανάπτυξης και το όραμα εσωτερικής ανάπτυξης του Δήμου ως οργανισμού.

Αποστολή. Η συνοπτική διατύπωση του σκοπού και του ρόλου (αντικειμένου δραστηριοποίησης) του Δήμου. Η διατύπωση της αποστολής του Δήμου περιγράφει τον τρόπο με τον οποίο αυτός θα υλοποιήσει το όραμά του για την ανάπτυξη της περιοχής.

Αξιολόγηση της υφιστάμενης κατάστασης. Είναι το πρώτο και απαραίτητο στάδιο κατά τη διαδικασία εκπόνησης του ΕΠ. Αφορά στη διάγνωση των συνθηκών που επηρεάζουν κάθε σχέδιο & προσπάθεια ανάπτυξης για την περιοχή και περιλαμβάνει τον εντοπισμό των θετικών και αρνητικών χαρακτηριστικών της καθώς και του εσωτερικού περιβάλλοντος του Δήμου, σε συνδυασμό με τον εντοπισμό των θετικών και αρνητικών παραγόντων του εξωτερικού περιβάλλοντος. Για την ανάδειξη των παραπάνω εφαρμόζεται το εργαλείο της ανάλυσης εσωτερικού & εξωτερικού περιβάλλοντος SWOT (Δυνατά & Αδύνατα σημεία του εσωτερικού περιβάλλοντος – Ευκαιρίες & Κίνδυνοι του εξωτερικού περιβάλλοντος).

Κρίσιμα ζητήματα ανάπτυξης. Ολιγάριθμα και σημαντικά (στρατηγικής σημασίας) προβλήματα της περιοχής και του εσωτερικού περιβάλλοντος του Δήμου, τα οποία θα πρέπει να αντιμετωπίσει ο Δήμος κατά την επόμενη περίοδο, αξιοποιώντας τα σχετικά Δυνατά σημεία & Ευκαιρίες. Εναλλακτικά, τα κρίσιμα ζητήματα είναι τα σημαντικά Δυνατά σημεία & Ευκαιρίες που θα πρέπει να αξιοποιήσει ο Δήμος κατά την επόμενη περίοδο, προκειμένου να αντιμετωπίσει τις Αδυναμίες και τους Κινδύνους. Τα κρίσιμα ζητήματα προκύπτουν από την αξιολόγηση της υφιστάμενης κατάστασης της περιοχής και του εσωτερικού περιβάλλοντος του Δήμου και διακρίνονται σε ζητήματα τοπικής ανάπτυξης και σε ζητήματα εσωτερικής ανάπτυξης.

Στρατηγική. Συνεκτικό σύνολο στόχων που αποσκοπούν στην εκπλήρωση της αποστολής και στην επίτευξη του οράματος του Δήμου. Η διαμόρφωση της στρατηγικής του Δήμου σημαίνει : Α) τον προσδιορισμό των κρίσιμων ζητημάτων τοπικής ανάπτυξης που θα αντιμετωπίσει ο Δήμος (στόχοι τοπικής ανάπτυξης) και Β) τη διαμόρφωση των κατάλληλων εσωτερικών στρατηγικών επιλογών που θα διασφαλίζουν επιτυχή προσέγγιση των ως άνω γενικών στόχων τοπικής ανάπτυξης (στόχοι εσωτερικής ανάπτυξης). Η στρατηγική αποτελεί το πλαίσιο για την κατάρτιση των σχεδίων δράσης και πρέπει να είναι συμβατή με την αποστολή, το όραμα και τις αρχές λειτουργίας και διακυβέρνησης του Δήμου.

Αναπτυξιακές προτεραιότητες. Οι Άξονες και τα Μέτρα του Επιχειρησιακού Προγράμματος. Άξονας. Γενική προτεραιότητα του επιχειρησιακού προγράμματος. Αποτελεί μέρος του δένδρου των προτεραιοτήτων. Το όραμα του Δήμου αναλύεται σε Άξονες και κάθε Άξονας αναλύεται ως εξής:

Μέτρο. Προτεραιότητα του Επιχειρησιακού Προγράμματος. Είναι η αμέσως επόμενη υποδιαίρεση

ενός Άξονα, στο δένδρο των προτεραιοτήτων. Περιλαμβάνει έναν ή περισσότερους συναφείς στόχους.

Στόχοι. Επιδιωκόμενες αλλαγές της υφιστάμενης κατάστασης της περιοχής και του εσωτερικού περιβάλλοντος του Δήμου, που αποσκοπούν στην εκπλήρωση της αποστολής και στην επίτευξη του οράματος του Δήμου. Αντιστοιχούν στα κρίσιμα ζητήματα, που αποφασίζουν τα όργανα διοίκησης ότι θα αντιμετωπιστούν από το Δήμο κατά την επόμενη τετραετία και εξειδικεύονται προκειμένου να προσδιοριστούν οι ειδικότεροι στόχοι ενός σχεδίου δράσης. Για την επίτευξη ενός στόχου ορίζεται η αρμόδια υπηρεσία, η οποία καταρτίζει το σχετικό σχέδιο δράσης. Ανάλογα με το σκοπό τους, οι στόχοι διακρίνονται σε στόχους τοπικής ανάπτυξης και στόχους εσωτερικής ανάπτυξης. Ανάλογα με το πόσες κάθετες υπηρεσίες εμπλέκονται στην επίτευξή τους οι στόχοι τοπικής ανάπτυξης διακρίνονται σε υπηρεσιακούς και σε δια- υπηρεσιακούς. Οι συναφείς γενικοί στόχοι ομαδοποιούνται σε προτεραιότητες – Μέτρα και τα συναφή Μέτρα ομαδοποιούνται σε γενικότερες προτεραιότητες – Άξονες. Οι γενικοί στόχοι, τα Μέτρα και οι Άξονες συγκροτούν ιεραρχικό διάγραμμα (το δένδρο των προτεραιοτήτων), στο οποίο γίνεται σταδιακή εξειδίκευση της αποστολής και του οράματος του Δήμου.

Σχέδιο δράσης. Συνεκτικό σύνολο στόχων και δράσεων, που αποσκοπούν στην επίτευξη ενός στόχου. Ένα σχέδιο δράσης περιλαμβάνει: α) στόχους, οι οποίοι αφορούν στην ικανοποίηση αναγκών των αποδεκτών και στην εσωτερική ανάπτυξη της αρμόδιας για το στόχο υπηρεσίας.

1.2 Θεσμικό πλαίσιο επιχειρησιακών προγραμμάτων

Η εκπόνηση του Επιχειρησιακού Προγράμματος για τους ΟΤΑ, απορρέει από την ισχύουσα νομοθεσία και συγκεκριμένα από τα άρθρα 203-207 του Ν. 3463/2006(ΚΔ), όπως ισχύει, από το Ν.3852/2010 (ΚΑΜΜΙΚΡΑΤΗΣ) και συγκεκριμένα στο άρθρο 206, όπως τροποποιήθηκε και ισχύει από την παρ. 1του άρθρου 79 του Ν. 4172/2013 και από τις παραγράφους 1 και 2 του άρθρου 175 του Ν. 4555/19.07.2018 Πρόγραμμα «ΚΛΕΙΣΘΕΝΗΣ Ι».

Το Υπουργείο Εσωτερικών με σχετικές Υπουργικές Αποφάσεις και Εγκυκλίους που εξέδωσε κατευθύνσεις στους ΟΤΑ α΄ βαθμού για την κατάρτιση των Ε.Π., όπως με:

- την αρ. 45/58939/25.10.2006 Εγκύκλιο του Υφυπουργού Εσωτερικών για το σκοπό, τη διάρθρωση και τους στόχους των Ε.Π.
- την αρ. 66/50837/14.09.2007 Εγκύκλιο του Υφυπουργού Εσωτερικών, σχετικά με τις διαδικασίες κατάρτισης των Επιχειρησιακών Προγραμμάτων Ο.Τ.Α. α΄ βαθμού.

- το Προεδρικό Διάταγμα 185/2007 (ΦΕΚ 221/Τα/12.09.2007) «Όργανα και διαδικασία κατάρτισης, παρακολούθησης και αξιολόγησης των Επιχειρησιακών Προγραμμάτων των Οργανισμών Τοπικής Αυτοδιοίκησης (ΟΤΑ) α΄ βαθμού» με το οποίο καθορίστηκε η διαδικασία κατάρτισης των Επιχειρησιακών Προγραμμάτων.
- το Προεδρικό Διάταγμα 89/2011 (ΦΕΚ 213Τα/29.09.2011) με το οποίο τροποποιείται το ΠΔ 185/2007 «Όργανα και διαδικασία κατάρτισης, παρακολούθησης και αξιολόγησης των Επιχειρησιακών Προγραμμάτων των Οργανισμών Τοπικής Αυτοδιοίκησης (ΟΤΑ) α΄ βαθμού».
- την Υπουργική Απόφαση 41179/2014 (ΦΕΚ2970/Τβ/04.11.2014 με θέμα «Περιεχόμενο, δομή και τρόπος υποβολής των Πενταετών Επιχειρησιακών Προγραμμάτων των Οργανισμών Τοπικής Αυτοδιοίκησης (Ο.Τ.Α.) α΄ βαθμού για τη δημοτική περίοδο 2014 – 2019».
- το με αριθ. πρωτ.: 8586/31.03.2015 έγγραφο του Υπουργείου Εσωτερικών και Διοικητικής Ανασυγκρότησης με θέμα «Επιχειρησιακά Προγράμματα των Οργανισμών Τοπικής Αυτοδιοίκησης (Ο.Τ.Α.) α΄ βαθμού»

Η διάρκεια του μεσοπρόθεσμου προγραμματισμού των Δήμων τροποποιείται με το Πρόγραμμα «ΚΛΕΙΣΘΕΝΗΣ Ι» (ν. 4555/2018) σε τετραετή (άρθρο 175 4555/2018) και ακολουθεί την θητεία των Δημοτικών Συμβουλίων.

Οι προηγούμενες θεσμικές ρυθμίσεις αποσκοπούν στην εισαγωγή μόνιμων εσωτερικών διαδικασιών και συστημάτων προγραμματισμού στους Ο.Τ.Α. Στόχος είναι η διαδικασία του προγραμματισμού, της παρακολούθησης και της μέτρησης των αποτελεσμάτων των δράσεων των Ο.Τ.Α., να αποτελέσει μια σταθερή εσωτερική λειτουργία, στην οποία συμμετέχει σε όλες τις φάσεις, με συγκεκριμένο ρόλο, το ανθρώπινο δυναμικό τους.

1.3 Ορισμός, στόχοι και διάρθρωση ενός επιχειρησιακού προγράμματος

Πέρα από τον υποχρεωτικό της χαρακτήρα όπως προκύπτει από το θεσμικό πλαίσιο, η εκπόνηση του ΕΠ στοχεύει στη δημιουργία ενός μόνιμου και συνάμα δυναμικού εργαλείου διοίκησης που θα προσδιορίζει με ολοκληρωμένο τρόπο δύο αλληλένδετα στοιχεία: αφενός τη γενική μεσοπρόθεσμη και μακροπρόθεσμη κατεύθυνση ανάπτυξης για την περιοχή και το Δήμο ως οργανισμό και αφετέρου τον αντίστοιχο «οδικό» χάρτη έργων και δράσεων. Με άλλα λόγια, με την εκπόνηση του ΕΠ, ο Δήμος επιλέγει το αναπτυξιακό πρότυπο που θα ακολουθήσει για την επόμενη τετραετία καθώς και τον τρόπο με τον οποίο θα υλοποιήσει την επιλογή του αυτή.

Καθώς είναι σαφές πως δεν είναι δόκιμο για κάθε Δήμο να διαφοροποιεί ριζικά το αναπτυξιακό του πρότυπο με τυχόν αλλαγή της Δημοτικής Αρχής, η εκπόνηση του ΕΠ προϋποθέτει την εκτενή και διαρκή διαβούλευση ανάμεσα σε φορείς και πολίτες έτσι ώστε οι διαφορετικές απόψεις να ενσωματωθούν στο τελικό αποτέλεσμα του σχεδιασμού. Μέσα από τη συνθετική αυτή διαδικασία προκύπτουν με σαφήνεια οι τελικές προτάσεις για τα βασικά αναπτυξιακά ζητήματα, στρατηγικά ιεραρχημένες.

Τέλος, θεωρείται αυτονόητο ότι οι κατευθύνσεις ανάπτυξης της παρούσας μελέτης εναρμονίζονται σε μέγιστο βαθμό με τον υπερκείμενο σχεδιασμό, τον εμπλουτίζουν δε ακόμη περισσότερο μέσα από μια ενδεδειγμένη προσέγγιση των τοπικών πραγμάτων. Όπου προκύπτει ανάγκη διαφοροποίησης, αυτή τεκμηριώνεται επαρκώς με απώτερο στόχο την αξιοποίηση των συγκριτικών πλεονεκτημάτων της περιοχής και την αντιμετώπιση των προβλημάτων.

Αφορά δηλαδή όχι μόνον στις υποδομές και στις τοπικές επενδύσεις, αλλά και στη βελτίωση της υφιστάμενης οργάνωσης και λειτουργίας των ΟΤΑ α' βαθμού, στο πλαίσιο του γενικότερου περιβάλλοντος στο οποίο δρουν, μεριμνώντας για τη βελτίωση της διαβίωσης των πολιτών και την παροχή ποιοτικότερων υπηρεσιών. Το Επιχειρησιακό Πρόγραμμα εμπεριέχει ένα συνεκτικό σύνολο αξόνων προτεραιότητας για δράσεις τοπικής ανάπτυξης και αποσκοπεί στην υλοποίηση του αναπτυξιακού σχεδιασμού του ΟΤΑ α' βαθμού. Στο Επιχειρησιακό Πρόγραμμα καθορίζονται οι στρατηγικοί στόχοι και οι προτεραιότητες της τοπικής ανάπτυξης, καθώς και η οργάνωση των Υπηρεσιών του ΟΤΑ και των επιχειρήσεων του, και παράλληλα εξειδικεύονται οι δράσεις της τετραετίας για την επίτευξη των στόχων αυτών.

Οι γενικοί στόχοι ενός Επιχειρησιακού Προγράμματος αφορούν στους εξής κάτωθι:

1. Προώθηση της τοπικής ανάπτυξης.
2. Εσωτερική ανάπτυξη του ΟΤΑ α' βαθμού ως οργανισμού.
3. Ανάπτυξη των συνεργασιών των ΟΤΑ α' βαθμού και της επιρροής άλλων φορέων.

Οι παραπάνω γενικοί στόχοι περιλαμβάνουν μία σειρά από ειδικούς στόχους, όπως:

- Προστασία και αναβάθμιση του φυσικού και δομημένου (οικιστικό περιβάλλον και τεχνικές υποδομές) περιβάλλοντος της περιοχής του ΟΤΑ α' βαθμού.
- Βελτίωση της αποτελεσματικότητας και αποδοτικότητας της λειτουργίας τους.
- Βελτίωση της παραγωγικής ικανότητας των ΟΤΑ α' βαθμού μέσω του μεσοπρόθεσμου προγραμματισμού για το προσωπικό, τον εξοπλισμό, τα κτίρια και τις εγκαταστάσεις του.
- Προώθηση του αναπτυξιακού και κοινωνικού τους ρόλου.
- Βελτίωση της κοινωνικής και οικονομικής ευημερίας των κατοίκων του ΟΤΑ α' βαθμού.

- Καλύτερη εξυπηρέτηση των πολιτών.
- Αποδοτικότερη και αποτελεσματικότερη κατανομή και αξιοποίηση των πόρων.
- Προσέλκυση πρόσθετων οικονομικών πόρων.
- Επίσπευση της ωρίμανσης και της υλοποίησης των δράσεων.
- Περιορισμό της αποσπασματικής αντιμετώπισης των προβλημάτων.
- Συντονισμό των δομών του ΟΤΑ α΄ βαθμού, τη βελτίωση του τρόπου διοίκησης και την προώθηση του εσωτερικού μετασχηματισμού των ΟΤΑ α΄ βαθμού
- Ανάπτυξη συνεργασιών με πολλαπλασιαστικά αποτελέσματα.
- Ενίσχυση της τοπικής δημοκρατίας και αύξηση της δυνατότητας κοινωνικού ελέγχου.
- Αναβάθμιση του επιπέδου συνεργασίας των ΟΤΑ α΄ βαθμού με φορείς του ιδιωτικού, δημόσιου και κοινωνικού τομέα για τη συντονισμένη προώθηση της τοπικής ανάπτυξης και την από κοινού παροχή υπηρεσιών.

1.3.1 Χαρακτηριστικά ενός Επιχειρησιακού Προγράμματος

Το Επιχειρησιακό Πρόγραμμα των ΟΤΑ α΄ βαθμού αποτελεί εργαλείο για την άσκηση του αναπτυξιακού τους ρόλου, με τα εξής χαρακτηριστικά:

Ολοκληρωμένο Πρόγραμμα Τοπικής Ανάπτυξης και Βελτίωσης της Διοικητικής Ικανότητας του ΟΤΑ α΄ βαθμού.

Το Επιχειρησιακό Πρόγραμμα αποτελεί πρόγραμμα αναπτυξιακών υποδομών και τοπικών επενδύσεων, αλλά και πρόγραμμα για τη βελτίωση της υφιστάμενης λειτουργίας των δημοτικών υπηρεσιών και των Νομικών Προσώπων που εποπτεύονται από το Δήμο. Είναι πρόγραμμα, πολυτομεακού χαρακτήρα, με εύρος θεματικών αντικειμένων αντίστοιχου του φάσματος των θεμάτων που απασχολούν την καθημερινή λειτουργία του ΟΤΑ α΄ βαθμού. Καλύπτει όλο το φάσμα των αρμοδιοτήτων του Δήμου και εν δυνάμει το σύνολο των τοπικών υποθέσεων.

Τετραετές Πρόγραμμα Δράσης του ΟΤΑ α΄ βαθμού και των Νομικών Προσώπων του

Στις προτεραιότητες του Επιχειρησιακού Προγράμματος αντανακλάται η βούληση και το όραμα της Δημοτικής Αρχής, καθώς και οι προτεραιότητες του αναπτυξιακού σχεδιασμού σε περιφερειακό και

εθνικό επίπεδο. Το όραμα της Δημοτικής Αρχής αποτυπώνεται στη στρατηγική και αναλύεται σε τετραετές πρόγραμμα δράσης του ΟΤΑ α΄ βαθμού και των Νομικών Προσώπων του και τέλος σε ετήσιο πρόγραμμα δράσης της κάθε υπηρεσίας του δήμου και των Νομικών Προσώπων του.

Οργανικό Στοιχείο της Καθημερινής Λειτουργίας και Διοίκησης του Δήμου και Μέρος του Προγραμματικού του Κύκλου

Η σύνταξη του Επιχειρησιακού Προγράμματος είναι η αρχική φάση της διαδικασίας προγραμματισμού, παρακολούθησης και αξιολόγησης της δράσης του Δήμου. Η διαδικασία αυτή αποτελεί το διαρκές αντικείμενο ενασχόλησης των αιρετών οργάνων, των προϊσταμένων και της αρμόδιας υπηρεσίας προγραμματισμού του.

Υλοποίηση του Επιχειρησιακού Προγράμματος μέσω του Ετήσιου Προγράμματος Δράσης του ΟΤΑ α΄ βαθμού και των Νομικών Προσώπων του

Σκοπός της σύνταξης του ετήσιου προγράμματος δράσης είναι η εξειδίκευση του συνολικού τετραετούς επιχειρησιακού προγράμματος σε ετήσιο πρόγραμμα των υπηρεσιών. Ο ετήσιος προγραμματισμός στοχεύει στον επιμερισμό των δράσεων του τετραετούς προγράμματος στις υπηρεσίες, οι οποίες υλοποιούν τμήματα του επιχειρησιακού προγράμματος.

1.3.2 Συμμετοχικά χαρακτηριστικά διαμόρφωσης του ΕΠ

Κατά τη διαδικασία σύνταξής του συμμετέχουν με σαφώς καθορισμένο τρόπο:

- Αιρετά όργανα (Δημοτικό Συμβούλιο, Σύμβουλοι Δημοτικής ή Τοπικής Κοινότητας, Οικονομική Επιτροπή, Αντιδήμαρχοι, ΔΣ Επιχειρήσεων, κλπ).
- Υπηρεσιακά στελέχη (Προγραμματισμός και Ανάπτυξη, Οικονομική Υπηρεσία, Τεχνική Υπηρεσία, Περιβάλλοντος, κλπ)
- Τοπικοί φορείς και ομάδες δημοτών με σημαντικό βαθμό συμβολής στην τοπική ανάπτυξη ή/και στη λειτουργία του ΟΤΑ α΄ βαθμού
- Η λήψη των αποφάσεων προγραμματισμού δεν στηρίζεται μόνο στην ανάλυση της υφιστάμενης κατάστασης, αλλά και στις ανάγκες και προσδοκίες των κατοίκων και του ανθρώπινου δυναμικού του Δήμου.
- Αξιοποίηση Δεικτών Επίδοσης.

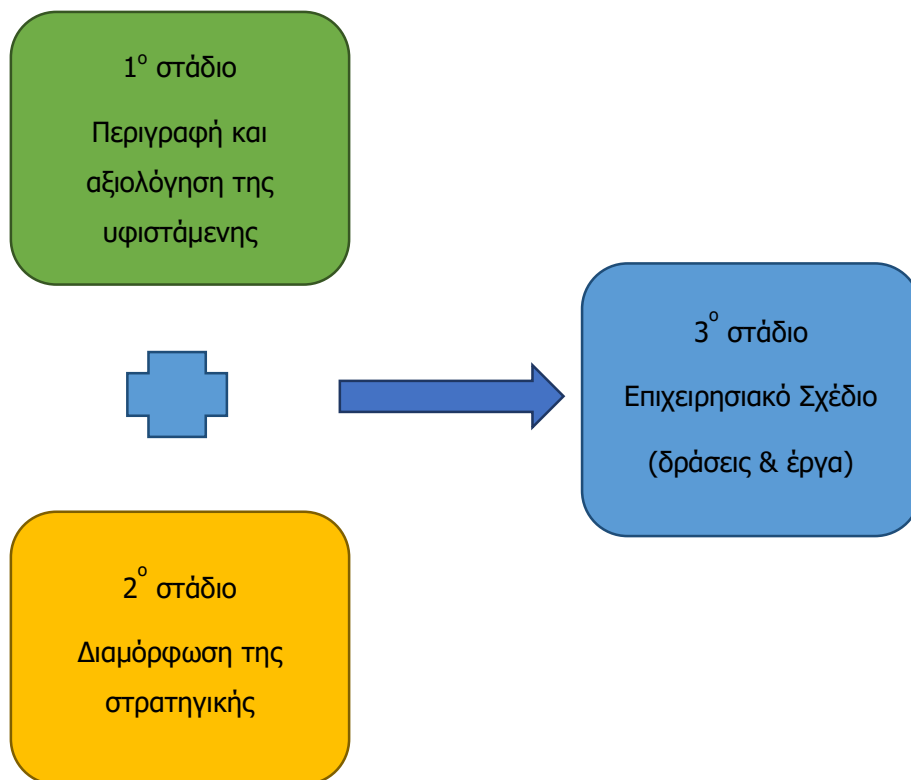
Το Επιχειρησιακό Πρόγραμμα διατυπώνει μετρήσιμους γενικούς και ειδικούς στόχους, η επίτευξη των οποίων παρακολουθείται μέσω της αξιοποίησης συστήματος δεικτών επίδοσης. Για την παρακολούθηση της εξέλιξης της τιμής των δεικτών αξιοποιούνται τα στοιχεία (εσόδων/δαπανών, πόρων, εκροών, αποτελεσμάτων στους αποδέκτες) που τηρούνται στις βάσεις δεδομένων των υπηρεσιών του Δήμου.

1.4 Μεθοδολογία Υλοποίησης

Για τη μεθοδολογία και τη διαδικασία σύνταξης του ΕΠ η **ΕΕΤΑΑ Α.Ε.** εκπόνησε το σχετικό «Οδηγό Κατάρτισης ΕΠ Δήμων» που σκοπό έχει να δημιουργήσει μια κοινή βάση σύνταξης του παραδοτέου για όλους τους δήμους. Η υιοθέτηση των κατευθύνσεων του οδηγού εξασφαλίζει κατά το δυνατόν την ομοιομορφία των ΕΠ όλης της χώρας, ως αποτέλεσμα της μεθοδολογικής τους ομοιογένειας, επιτρέπει τη μηχανογράφησή τους και διευκολύνει συγκρίσεις, αξιολογήσεις και αναλύσεις επί των περιεχομένων τους.

Ο Οδηγός της ΕΕΤΑΑ αποτέλεσε και για το παρόν Ε.Π. τη μεθοδολογική του βάση. Ενισχύεται όμως από τον σημαντικό όγκο δεδομένων και πληροφορίας που αφορά ειδικά το Δήμο Ζίτσας καθώς και τα ειδικότερα σχέδια του Δήμου με σκοπό το παρόν κείμενο να αποτελέσει ένα Ολοκληρωμένο Μεσοπρόθεσμο Σχέδιο Ανάπτυξης.

Το σχεδιαστικό μοντέλο που υιοθετεί η παρούσα μελέτη διαρθρώνεται σε τρία βασικά μέρη: Το πρώτο αφορά στην περιγραφή και αξιολόγηση της υφιστάμενης κατάστασης του Δήμου ως περιοχής και ως οργανισμού. Το δεύτερο αφορά στη διαμόρφωση της στρατηγικής του ενώ το τρίτο αποτελεί το Επιχειρησιακό Σχέδιο όπου η στρατηγική και οι στόχοι που καθορίστηκαν στο προηγούμενο μέρος μεταφράζονται σε δράσεις εφικτές από τις υπηρεσίες του Δήμου και τα Νομικά του Πρόσωπα. Το πρώτο και το δεύτερο μέρος αποτελούν την Α' φάση του ΕΠ ενώ το τρίτο μέρος αποτελεί τη Β' φάση του. Διαγραμματικά, αυτό απεικονίζεται παρακάτω:



Εικόνα 1: Γενική μεθοδολογία ανάπτυξης του Επιχειρησιακού Προγράμματος

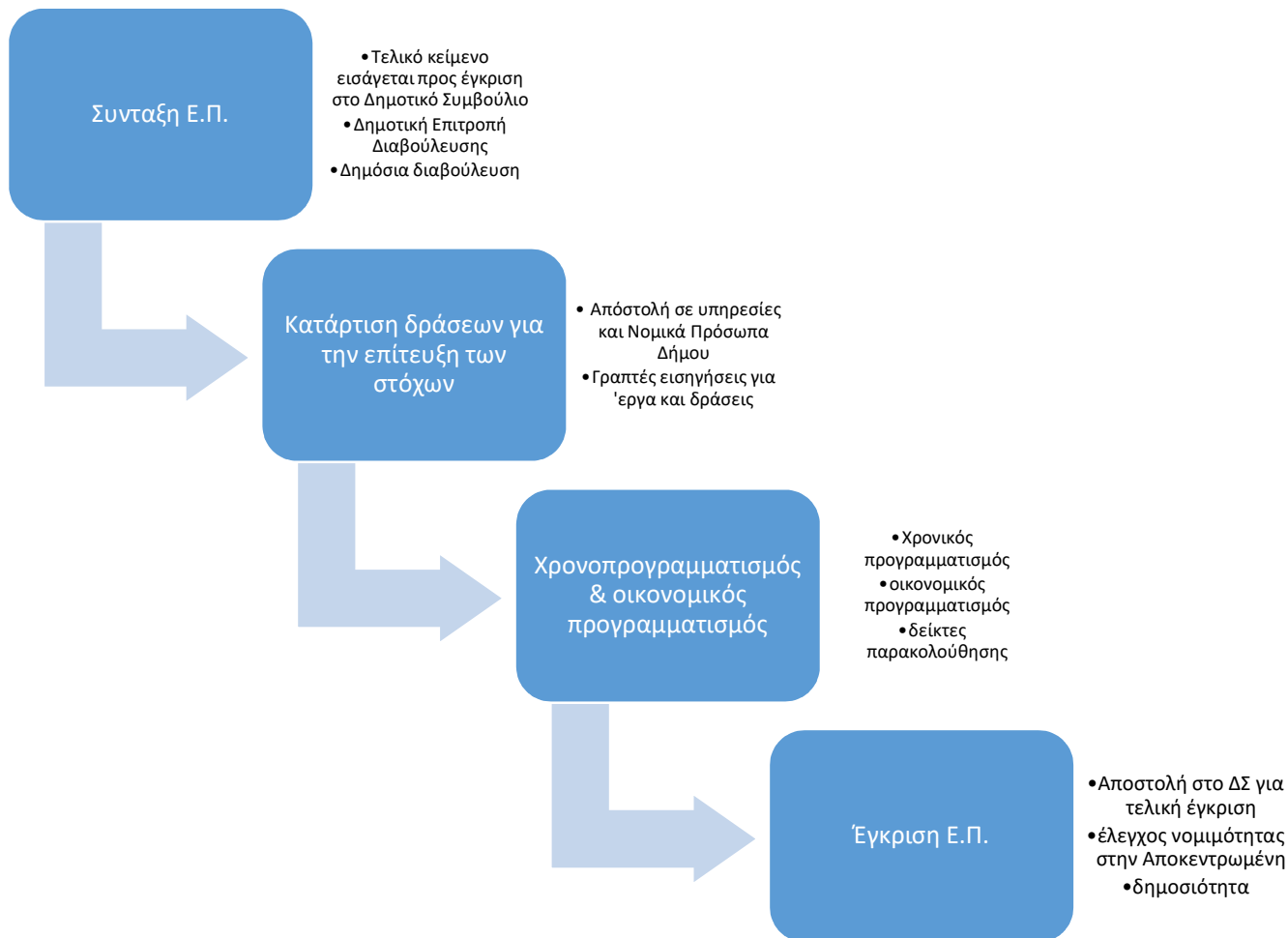
Στην **Α' φάση του ΕΠ** και στο **Κεφάλαιο 2** περιγράφεται συνοπτικά η υφιστάμενη κατάσταση της υπό μελέτη περιοχής που περιλαμβάνει τα βασικά χαρακτηριστικά της, την αναπτυξιακή φυσιογνωμία της, τις βασικές υποδομές της, τη διοικητική της δομή και το δημογραφικό της προφίλ. Στο ίδιο Κεφάλαιο (**Κεφάλαιο 2**) γίνεται μια πιο αναλυτική καταγραφή της υφιστάμενης κατάστασης χωρισμένη σε τέσσερις θεματικούς τομείς-Άξονες Προτεραιότητας: α) Περιβάλλον και Ποιότητα ζωής, β) Κοινωνική πολιτική, Υγεία, Παιδεία, Πολιτισμός και Αθλητισμός, γ) Τοπική οικονομία και Απασχόληση και δ) το Εσωτερικό περιβάλλον του Δήμου.

Στο **Κεφάλαιο 3** βρίσκεται η καταγραφή της ακίνητης περιουσίας του Δήμου Ζίτσας και παρουσιάζονται τα απολογιστικά οικονομικά στοιχεία του οργανισμού.

Στο **Κεφάλαιο 4** παρουσιάζεται η αξιολόγηση της υφιστάμενης κατάστασης στους θεματικούς τομείς των αξόνων προτεραιότητας του Επιχειρησιακού Προγράμματος. Έτσι ολοκληρώνεται ο εντοπισμός των κρίσιμων ζητημάτων τοπικής και εσωτερικής ανάπτυξης που θα πρέπει να αντιμετωπίσει ο Δήμος το διάστημα 2020-2023. Το πρώτο μέρος του ΕΠ κλείνει με το **Κεφάλαιο 5** γίνεται ο καθορισμός του Οράματος και καταρτίζονται οι κατευθυντήριες πολιτικές επιλογές για την πραγμάτωσή του.

Το δεύτερο μέρος περιλαμβάνει ένα και μοναδικό κεφάλαιο (**Κεφάλαιο 6**) όπου περιγράφεται το στρατηγικό σχέδιο του Δήμου Ζίτσας με τις αναπτυξιακές του κατευθύνσεις-προτεραιότητες.

Ειδικότερα τα βήματα υλοποίησης παρουσιάζονται στο παρακάτω διάγραμμα:



Εικόνα 2: Βασικά στάδια κατάρτισης του Επιχειρησιακού Προγράμματος

Το τελικό κείμενο εισάγεται προς έγκριση στο Δημοτικό Συμβούλιο και στη συνέχεια κοινοποιείται δημοσίως, παρουσιάζεται στη Δημοτική Επιτροπή Διαβούλευσης και τίθεται σε δημόσια διαβούλευση. Με βάση τα συμπεράσματα της διαβούλευσης, αναθεωρούνται σημεία του Στρατηγικού Σχεδίου και έτσι ολοκληρώνεται η **Α' φάση** του ΕΠ.

Κατά τη **Β' φάση** του ΕΠ, που αποτελεί και το τρίτο μέρος του (όπως περιγράφηκε παραπάνω), οι υπηρεσίες και τα Νομικά Πρόσωπα του Δήμου, αφού λάβουν υπόψη τους το εγκεκριμένο κείμενο στρατηγικού σχεδιασμού, το κείμενο με τα συμπεράσματα από τις διαδικασίες διαβούλευσης, τις προτάσεις των υπηρεσιών και τις εισηγήσεις των συμβουλίων των δημοτικών ή τοπικών

κοινοτήτων προτείνουν με γραπτή εισήγησή τους τις δράσεις για την επίτευξη των στόχων. Στη συνέχεια η Υπηρεσία Προγραμματισμού και Ανάπτυξης αναλαμβάνει το χρονοπρογραμματισμό και τον οικονομικό προγραμματισμό των δράσεων του ΕΠ και τον προσδιορισμό συγκεκριμένων δεικτών παρακολούθησης και αξιολόγησής του. Το τελικό κείμενο εισάγεται προς έγκριση στο Δημοτικό Συμβούλιο και στη συνέχεια υποβάλλεται προς έλεγχο νομιμότητας από την Αποκεντρωμένη Διοίκηση. Το εγκεκριμένο Επιχειρησιακό Πρόγραμμα, μετά τον έλεγχο νομιμότητας για την τήρηση της διαδικασίας κατάρτισής του, καταχωρείται στην ιστοσελίδα του Δήμου και δημοσιοποιείται με κάθε άλλο πρόσφορο μέσο.

1.5 Υποστηρικτικά κείμενα σχεδιασμού

Το παρόν ΕΠ εκπονήθηκε λαμβάνοντας υπόψη τις δεσμεύσεις, επισημάνσεις και κατευθύνσεις των υπερκείμενων βαθμίδων σχεδιασμού καθώς και τα αποτελέσματα συναφών μελετών που περιέχονται στα παρακάτω κείμενα βάσης:

- 1 Οδηγός Κατάρτισης Επιχειρησιακού Προγράμματος ΟΤΑ Α' βαθμού, ΕΕΤΑΑ, 9/2011¹
- 2 Περιφερειακή Στρατηγική Καινοτομίας Έξυπνης Εξειδίκευσης RIS-3 Ηπείρου²
- 3 ΕΠ Ανταγωνιστικότητα, Επιχειρηματικότητα, Καινοτομία 2014-2020, Υπουργείο Ανάπτυξης & Ανταγωνιστικότητας, 12/2014
- 4 Εταιρικό Σύμφωνο για το Πλαίσιο Ανάπτυξης (ΕΣΠΑ) 2014-2020, Υπουργείο Ανάπτυξης & Ανταγωνιστικότητας, 4/2014
- 5 ΠΕΠ Ηπείρου 2014-2020³
- 6 Αναθεώρηση του ισχύοντος Περιφερειακού Πλαισίου Χωροταξικού Σχεδιασμού και Αειφόρου Ανάπτυξης της Περιφέρειας Ηπείρου⁴ (ΠΠΧΣΑΑ Ηπείρου)
- 7 Την Έγκριση του Εθνικού Σχεδίου Διαχείρισης Αποβλήτων (Ε.Σ.Δ.Α.), ΚΥΑ 39/2020 (ΦΕΚ 185/Α/2020)

¹<https://www.eetaa.gr/index.php?tag=epixeirisiaka>

²<http://peproe.gr/espa2007/index.php/2014-2020/ris3-eksypni-ekseidikeysi.html>

³https://www.espa.gr/elibrary/Hpeirus_2014GR16M2OP004_1_3_el.pdf

⁴<https://www.php.gov.gr/news/anakoinoseis/5484-diavouleusi-ppxs.html>

- 8 Αναθεώρηση του Περιφερειακού Σχεδίου Διαχείρισης Αποβλήτων (ΠεΣΔΑ) της Περιφέρειας Ηπείρου⁵
- 9 Τοπικό Σχέδιο Διαχείρισης Αποβλήτων Δήμου Ζίτσας (2016)
- 10 Σύνταξη του Περιφερειακού Σχεδίου Π.Η. για την Προσαρμογή στην Κλιματική Αλλαγή⁶(ΠεΣΠΚΑ) (σε διαβούλευση)
- 11 Ενεργειακός σχεδιασμός για τις δημοτικές υποδομές του Δ. Ζίτσας (2017)
- 12 Επιχειρησιακό Πρόγραμμα 2016-2019 Δήμου Ζίτσας⁷
- 13 Ειδικά Πλαίσια Χωροταξικού Σχεδιασμού και Αειφόρου Ανάπτυξης για τον Τουρισμό (ΦΕΚ 3155 Β/12.12.2013) και για τη Βιομηχανία (ΦΕΚ 151 ΑΑΠ/13.04.2009)

1.6 Συγκρότηση ομάδας κατάρτισης Ε.Π. Δήμου Ζίτσας

Με την υπ' αριθμ. 440/9169/06.07.2020 Απόφαση Δημάρχου συγκροτήθηκε Διεπιστημονική Ομάδα Έργου για την κατάρτιση του Επιχειρησιακού Προγράμματος του Δήμου Ζίτσας 2020-2023, αποτελούμενη από τα παρακάτω μέλη:

1. Ράφρας Φώτιος, Αντιδήμαρχος Διοικητικών, Οικονομικών Υπηρεσιών και Ηλεκτρονικής Διακυβέρνησης του Δήμου, ως Πρόεδρος της ΟΔΕ.
2. Παϊκα Αγγελική, Ειδική Συνεργάτης, ΠΕ Οικονομολόγος
3. Λαζάκη Αμαλία, Ειδική Συνεργάτης, ΠΕ Πολιτικός Μηχανικός

Για το αυτοτελές τμήμα Προγραμματισμού, Οργάνωσης και Πληροφορικής:

4. Γούσης Νικόλαος, Προϊστάμενος του Τμήματος

Για το αυτοτελές τμήμα τοπικής οικονομικής ανάπτυξης:

5. Τσάμος Γρηγόριος, Αν. Προϊστάμενος του Τμήματος

Για το αυτοτελές τμήμα Κοινωνικής Προστασίας, Παιδείας & Πολιτισμού:

6. Μάγκου Κωνσταντίνα, Αν. Προϊστάμενη του Τμήματος

⁵<https://www.php.gov.gr/news/dt/7070-anath-pesda.html>

⁶<https://www.php.gov.gr/2-php/56-peskpa.html>

⁷<https://www.zitsa.gov.gr/news/anakoinoseis-6/5002-epiceiresiako-programma-2016-2019-demou-zitsas>

Για τη Διεύθυνση Διοικητικών Υπηρεσιών:

7. Τσάγγας Κωνσταντίνος, Αν. Προϊστάμενος της Διεύθυνσης

Για τη Διεύθυνση Οικονομικών Υπηρεσιών:

8. Γαλατάς Ζώης, Αν. Προϊστάμενος της Διεύθυνσης

Για τη Διεύθυνση Τεχνικών Υπηρεσιών, Πολεοδομίας & Περιβάλλοντος:

9. Στάθης Σταύρος, Αν. Προϊστάμενος της Διεύθυνσης.

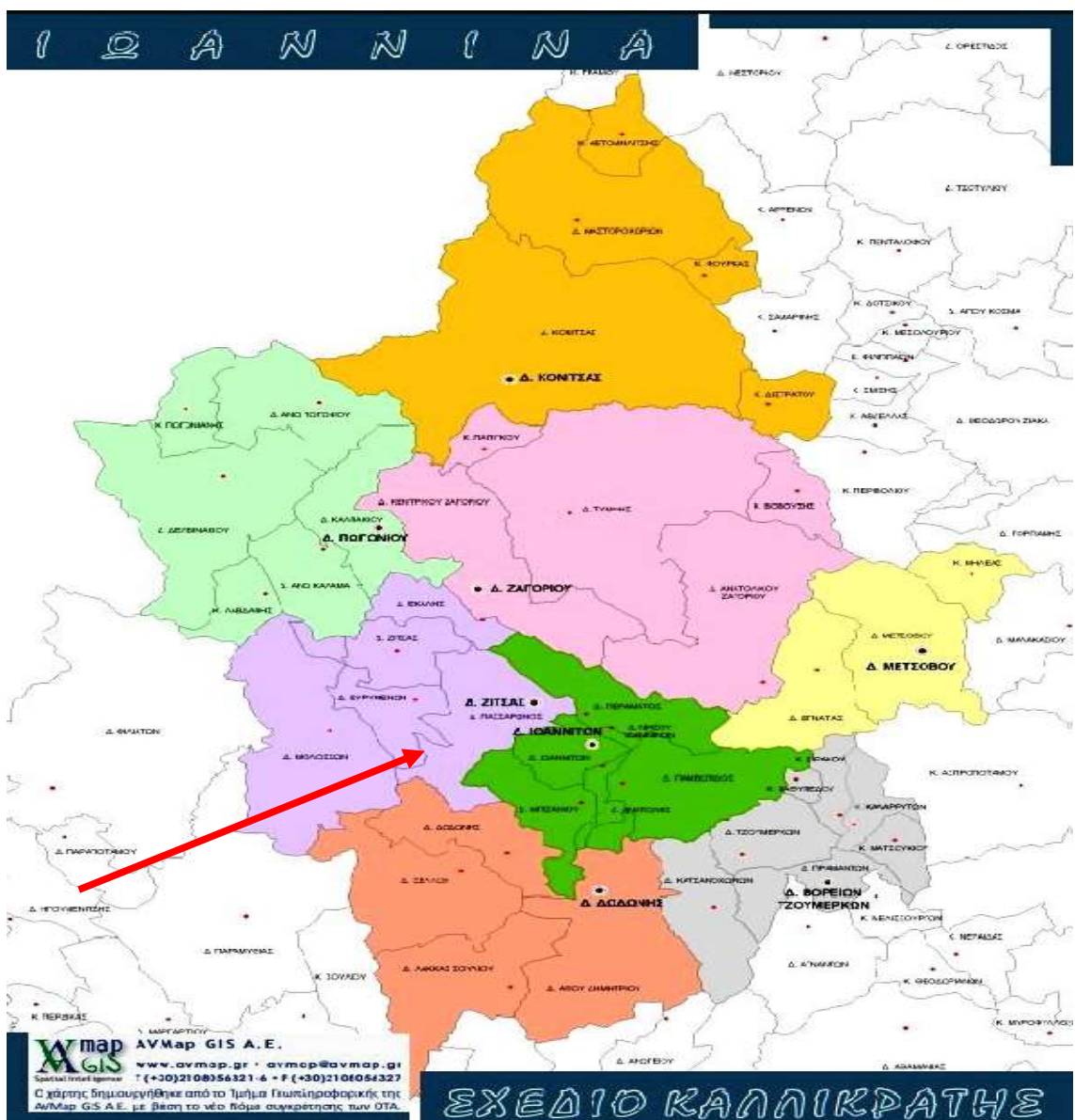
2. ΣΥΝΟΠΤΙΚΗ ΠΕΡΙΓΡΑΦΗ ΚΑΙ ΑΞΙΟΛΟΓΗΣΗ ΥΦΙΣΤΑΜΕΝΗΣ ΚΑΤΑΣΤΑΣΗΣ

2.1 Βασικά χαρακτηριστικά, χωροταξική έκταση και Διοικητική οργάνωση

Ο Δήμος Ζίτσας ανήκει στην Περιφέρεια Ηπείρου, στην Περιφερειακή Ενότητα Ιωαννίνων και συστάθηκε με το Πρόγραμμα Καλλικράτη από τη συνένωση των Δήμων Εκάλης, Ευρυμενών, Ζίτσας, Μολοσσών και Πασσαρώνος. Η έκταση του Δήμου είναι περίπου 565,60 τετραγωνικά χλμ. και ο πληθυσμός του 14.766 κάτοικοι σύμφωνα με την απογραφή του 2011. Έδρα του Δήμου είναι η Ελεούσα. Συνορεύει με τους Δήμους Πωγωνίου, Ζαγορίου, Ιωαννιτών, Δωδώνης, Σουλίου, και Φιλιατών.

Απλώνεται στο μεσοδυτικό τμήμα του Νομού Ιωαννίνων, από τα όρια του πολεοδομικού συγκροτήματος των Ιωαννίνων μέχρι τα σύνορα με τη Θεσπρωτία, καταλαμβάνοντας συνολική έκταση 565,60 km² και πληθυσμό 14.766 (απογραφή 2011).

Αν και έλαβε την ονομασία του από τη Ζίτσα, έδρα του δήμου είναι η Ελεούσα, η οποία βρίσκεται στο ανατολικό άκρο του.



Εικόνα 3 : Χάρτης Διοικητικών ορίων Περιφερειακής Ενότητας Ιωαννίνων

Από το Δήμο Ζίτσας διέρχονται δύο βασικοί οδικοί άξονες - στοιχεία υπερτοπικής σημασίας που διαιρούν την περιοχή: η εθνική οδός Κοζάνης-Ιωαννίνων, η παλαιά εθνική οδός Ιωαννίνων – Ηγουμενίτσας. Ο Δήμος εξυπηρετείται από το αεροδρόμιο των Ιωαννίνων το οποίο ανήκει κατά το ήμισυ στα διοικητικά όρια του Δήμου Ζίτσας και θεωρείται πρωταρχικής σημασίας υποδομή.

Ο Δήμος Ζίτσας είναι κατά βάση πεδινός στην Δ.Ε. Πασσαρώνος και Δ.Ε. Ζίτσας και ορεινός-ημιορεινός στις υπόλοιπες Δημοτικές ενότητες. Η δραστηριότητα στον δήμο είναι γεωργική και κτηνοτροφική ενώ η ΒΙ.ΠΕ. Ζίτσας συγκεντρώνει σημαντικό αριθμό εμπορευματικών και μεταποιητικών επιχειρήσεων.

2.1.1 Βασικά διοικητικά και δημογραφικά χαρακτηριστικά

2.1.1.1 Διοικητική υπαγωγή

Η Περιφερειακή Ενότητα Ιωαννίνων ανήκει διοικητικά στην περιφέρεια της Ηπείρου. Είναι ένας από τους μεγαλύτερους σε έκταση νομούς της Ελλάδας (4.990 τ. χλμ) και καταλαμβάνει τη μισή περίπου έκταση του γεωγραφικού διαμερίσματος της Ηπείρου. Ο πληθυσμός της ανέρχεται σε 167.901 σύμφωνα με την απογραφή του 2011. Πρωτεύουσα της ενότητας είναι η πόλη των Ιωαννίνων.

Ο Δήμος Ζίτσας είναι ο δήμος της Περιφέρειας Ηπείρου που συστάθηκε το 2010, διά της συνένωσης των προϋπάρχοντων δήμων Εκάλης, Ευρυμενών, Ζίτσας, Μολοσσών και Πασσαρώνος, βάσει των διατάξεων του «Καλλικράτη», Ν. 3852/2010 (ΦΕΚ 87/Α'/7-6-2010).





Εικόνα 4: Διοικητική Διάρθρωση Περιφέρειας Ηπείρου (Δήμοι & Έδρες)

2.1.2 Δημογραφικά χαρακτηριστικά του Δήμου Ζίτσας

Ο συνολικός πληθυσμός του Δήμου ανέρχεται σε 14.766 μόνιμους κατοίκους (Πηγή ΕΛ. ΣΤΑΤ. 2011). Η κατανομή του μόνιμου πληθυσμού ανά δημοτική ενότητα σύμφωνα με την Απογραφή Πληθυσμού του 2001 και 2011, η έκταση, η πυκνότητα πληθυσμού καθώς και οι αντίστοιχοι ρυθμοί μεταβολής παρουσιάζονται στον ακόλουθο πίνακα:

Πίνακας 1: Κατανομή μόνιμου πληθυσμού Δήμου Ζίτσας ανά δημοτική ενότητα και ρυθμοί μεταβολής (ΕΛ. ΣΤΑΤ. 2001 & 2011)

ΔΗΜΟΣ ΖΙΤΣΑΣ	Μόνιμος Πληθυσμός	Μόνιμος Πληθυσμός 2011	Ρυθμός Μεταβολής	Έκταση	Πυκνότητα πληθ. 2011
	2001	2011	%	km ²	άτομα/km ²
Δ.Ε. ΕΚΑΛΗΣ	1.650	1.541	-6,61%	49,10	31,38
Δ.Ε. ΕΥΡΥΜΕΝΩΝ	2.246	1.009	-55,08%	73,95	13,64
Δ.Ε. ΖΙΤΣΑΣ	1.803	1.332	-26,12%	65,90	20,21
Δ.Ε ΜΟΛΟΣΣΩΝ	1.893	1.646	-13,05%	241,28	6,82

ΔΗΜΟΣ ΖΙΤΣΑΣ	Μόνιμος Πληθυσμός	Μόνιμος Πληθυσμός 2011	Ρυθμός Μεταβολής	Έκταση	Πυκνότητα πληθ. 2011
	2001	2011	%	km ²	άτομα/km ²
Δ.Ε ΠΑΣΣΑΡΩΝΟΣ	8.412	9.238	9,82%	135,30	68,28
ΣΥΝΟΛΟ ΔΗΜΟΥ	16.004	14.766	-7,74%	565,53	26,11

Να σημειωθεί ότι, σύμφωνα με τον άνω πίνακα, προκύπτει ότι περί το 62% του μόνιμου πληθυσμού του Δήμου Ζίτσας βρίσκεται στη Δ.Ε. Πασσαρώνος και το υπόλοιπο 38% στις υπόλοιπες Δ.Ε. Ο συνολικός αριθμός των νοικοκυριών του Δήμου Ζίτσας είναι 5.413 νοικοκυριά, ενώ το μέσο μέγεθος νοικοκυριού είναι 2,72 μέλη/νοικοκυριό (Πηγή ΕΛ.ΣΤΑΤ, 2011). Λαμβάνοντας υπόψη την κατανομή των νοικοκυριών ανά Δ.Ε. για το έτος 2001, εκτιμάται η κατανομή αριθμού των νοικοκυριών του Δήμου Ζίτσας ανά Δ.Ε. για το 2011, σύμφωνα με τον ακόλουθο πίνακα.

Πίνακας 2: Νοικοκυριά Δήμου Ζίτσας ανά Δ.Ε. (2011)

ΔΗΜΟΣ ΖΙΤΣΑΣ	Νοικοκυριά 2001	Κατανομή ανά Δ.Ε. 2001	Εκτιμώμενη Κατανομή ανά Δ.Ε. 2011
Δ.Ε. ΕΚΑΛΗΣ	498	9,89%	536
Δ.Ε. ΕΥΡΥΜΕΝΩΝ	427	8,48%	459
Δ.Ε. ΖΙΤΣΑΣ	654	12,99%	703
Δ.Ε ΜΟΛΟΣΣΩΝ	773	15,36%	831
Δ.Ε ΠΑΣΣΑΡΩΝΟΣ	2681	53,27%	2883
ΣΥΝΟΛΟ ΔΗΜΟΥ	5.033	100,0%	5.413

Από τα πρώτα στοιχεία της απογραφής του 2011, διαφαίνεται μείωση του πραγματικού πληθυσμού του Δήμου (14.49%) με αποτέλεσμα αυτός να κατατάσσεται στους Δήμους με πληθυσμό κάτω των 20.000 κατοίκων. Τα δύο τρίτα σχεδόν του πληθυσμού κατοικούν στη Δ.Ε. Πασσαρώνος. Στις Δ.Ε. Εκάλης, Ζίτσας και Μολοσσών κατοικεί το 10% κατά μέσο όρο, ενώ στη Δ.Ε. Ευρυμενών το 6,8%.

Ο μόνιμος πληθυσμός μεταξύ 2001 (14923) και 2011 (14766) ουσιαστικά παρέμεινε στάσιμος.

Οι δημογραφικοί δείκτες είναι δυσμενείς, αφού όπως παρατηρούμε ο Δείκτης Γήρανσης είναι σημαντικά υψηλότερος της μονάδας και αυτό υποδηλώνει μεγαλύτερη μείωση του πληθυσμού μελλοντικά, λόγω υψηλότερης θνησιμότητας έναντι των γεννήσεων. Ο Δείκτης Εξάρτησης μας δείχνει ότι περίπου 4 στα 10 άτομα ανήκουν σε μη παραγωγικά ενεργή ηλικία, ενώ τέλος ο Δείκτης Αντικατάστασης ορατά χαμηλότερος της μονάδας υποδηλώνοντας ότι στα 10 άτομα που εξέρχονται από την παραγωγικά ενεργή ηλικία αντικαθίστανται με μόλις 4 άτομα που εισέρχονται στην παραγωγική ηλικία.

Η ηλικιακή κατανομή του πληθυσμού, σε συνδυασμό με το χαμηλό δείκτη αντικατάστασης συνθέτουν ένα ανησυχητικό πληθυσμιακό πρότυπο για το Δήμο.

Πίνακας 3: Δημογραφικά χαρακτηριστικά Δήμου Ζίτσας

Έκταση (τ.χμ.):								
			565,60					
Πραγματικός Πληθυσμός:								
	1991	16.100	2001	17.293	2011	14.788		
Μόνιμος Πληθυσμός:								
	1991	14.507	2001	14.923	2011	14.766		
Πυκνότητα Πληθυσμού:								
	1991	28,47	2001	30,57	2011	26,15		
Ηλικιακή κατανομή μόνιμου πληθυσμού (2011):								
Σύνολο	0-4	5-14	15-24	25-39	40-54	55-64	65-79	80 ετών και άνω
14.766	659	1.232	1.347	2.857	2.873	1.897	2.646	1.255
Δημογραφικοί δείκτες (2011) :								
								<i>Δείκτης Γήρανσης</i>
								2,06
								<i>Δείκτης Εξάρτησης</i>
								0,65
								<i>Δείκτης Αντικατάστασης</i>
								0,66

2.1.2.1 Δημογραφικά χαρακτηριστικά Δημοτικής Ενότητας Εκάλης

Η Δημοτική Ενότητα Εκάλης παρουσίασε πληθυσμιακή μείωση σύμφωνα με την τελευταία απογραφή και κατατάσσεται τρίτη πληθυσμιακά μεταξύ των ενοτήτων του Δήμου. Η Δημοτική Ενότητα εμφανίζει δείκτη γήρανσης υψηλότερο από αυτό του Δήμου, γεγονός που υποδηλώνει έναν ηλικιακά μη ανανεωνόμενο πληθυσμό (υποστηρίζεται και από την αντίστοιχη χαμηλή τιμή του δείκτη αντικατάστασης).

Η Δημοτική Ενότητα είναι η μικρότερη, σε επίπεδο έκτασης, του Καλλικρατικού Δήμου Ζίτσας και περιλαμβάνει επτά τοπικές κοινότητες: Μεταμόρφωσης, Ασφάκας, Πετσαλίου, Λιγοψάς, Γαβρισίων, Βλαχατάνου και Βατατάδων.

Πίνακας 4: Δημογραφικά χαρακτηριστικά Δ.Ε. Εκάλης

Έκταση (τ.χμ.):								
		49,20						
Πραγματικός Πληθυσμός:								
	1991	1.926	2001	1.977	2011	1.567		
Μόνιμος Πληθυσμός:								
	1991	1.710	2001	1.650	2011	1.541		
Πυκνότητα Πληθυσμού:								
	1991	39,15	2001	40,18	2011	31,85		
Ηλικιακή κατανομή μόνιμου πληθυσμού (2011):								
Σύνολο	0-4	5-14	15-24	25-39	40-54	55-64	65-79	80 ετών και άνω
1.541	61	105	134	296	294	228	286	137
Δημογραφικοί δείκτες (2011) :								
								<i>Δείκτης Γήρανσης</i>
								2,55
								<i>Δείκτης Εξάρτησης</i>
								0,62
								<i>Δείκτης Αντικατάστασης</i>
								0,38

2.1.2.2 Δημογραφικά χαρακτηριστικά Δημοτικής Ενότητας Ευρυμενών

Η Δημοτική Ενότητα Ευρυμενών είναι αυτή με το μικρότερο πληθυσμό και η τρίτη κατά σειρά γεωγραφικής έκτασης. Παρουσιάζει του δυσμενέστερους δημογραφικούς δείκτες στο Δήμο. Ο Δείκτης Γήρανσης είναι ιδιαίτερα ανησυχητικός και σε συνδυασμό με την ηλικιακή κατανομή του πληθυσμού φαίνεται πως θα χειροτερέψει τα επόμενα χρόνια αφού περισσότερο από το μισό του πληθυσμού συγκεντρώνεται στις ηλικίες από 55 και άνω.

Η Δημοτική Ενότητα Ευρυμενών περιλαμβάνει οκτώ τοπικές κοινότητες: Βασιλόπουλου, Δελβινακόπουλου, Κληματιάς, Κοκκινοχώματος, Λευκοθέας, Παλιουρής, Ραΐκου, και Σουλόπουλου.

Πίνακας 5: Δημογραφικά χαρακτηριστικά Δ.Ε. Ευρυμενών

Έκταση (τ.χμ.):								
	73,90							
Πραγματικός Πληθυσμός:								
	1991	1.437	2001	1.525	2011	1.057		
Μόνιμος Πληθυσμός:								
	1991	1.256	2001	1.165	2011	1.009		
Πυκνότητα Πληθυσμού:								
	1991	19,45	2001	20,64	2011	14,30		
Ηλικιακή κατανομή μόνιμου πληθυσμού (2011):								
Σύνολο	0-4	5-14	15-24	25-39	40-54	55-64	65-79	80 ετών και άνω
1.009	25	42	65	161	165	148	267	136
Δημογραφικοί δείκτες (2011) :								
Δείκτης Γήρανσης						6,01		
Δείκτης Εξάρτησης						0,87		
Δείκτης Αντικατάστασης						0,33		

2.1.2.3 Δημογραφικά χαρακτηριστικά Δημοτικής Ενότητας Ζίτσας

Η Δημοτική Ενότητα Ζίτσας περιλαμβάνει πέντε τοπικές κοινότητες και δύο οικισμούς: Δαφνοφύτου, Καρίτσας, Λιθίνου, Πρωτόπαππας, Ζίτσας (με τους Οικισμούς Μελίσι και Σακελλαρικό). Έδρα του πρώην Δήμου Ζίτσας, το ομώνυμο χωριό.

Πίνακας 6: Δημογραφικά χαρακτηριστικά Δ.Ε. Ζίτσας

Έκταση (τ.χμ.):								
		65,90						
Πραγματικός Πληθυσμός:								
	1991	1.922	2001	2.200	2011	1.325		
Μόνιμος Πληθυσμός:								
	1991	1.686	2001	1.803	2011	1.332		
Πυκνότητα Πληθυσμού:								
	1991	29,17	2001	33,38	2011	20,11		
Ηλικιακή κατανομή μόνιμου πληθυσμού (2011):								
Σύνολο	0-4	5-14	15-24	25-39	40-54	55-64	65-79	80 ετών και άνω
1.332	41	72	120	195	230	145	342	187
Δημογραφικοί δείκτες (2011) :								
					<i>Δείκτης Γήρανσης</i>	4,68		
					<i>Δείκτης Εξάρτησης</i>	0,93		
					<i>Δείκτης Αντικατάστασης</i>	0,41		

2.1.2.4 Δημογραφικά χαρακτηριστικά Δημοτικής Ενότητας Μολοσσών

Η Δημοτική Ενότητα Μολοσσών οφείλει το όνομά της στους αρχαίους Μολοσσούς. Περιλαμβάνει είκοσι κοινότητες που εκτείνονται στο νοτιοδυτικό τμήμα του νομού Ιωαννίνων και είναι η

μεγαλύτερη σε έκταση δημοτική ενότητα του δήμου. Καθ' όλο το μήκος διασχίζεται από την παλιά εθνική οδό Ιωαννίνων - Ηγουμενίτσας, η οποία κινείται παράλληλως με τον ποταμό Καλαμά και την ιδιαίτερου φυσικού κάλλους κοιλάδα, που αυτός δημιουργεί στο πέρασμα του.

Πληθυσμιακά, είναι η δεύτερη μεγαλύτερη ενότητα, αν και οι δημογραφικοί της δείκτες είναι ιδιαίτερα δυσμενείς λόγω της ηλικιακής γήρανσης του πληθυσμού.

Η Δημοτική Ενότητα Μολοσσών περιλαμβάνει είκοσι τοπικές κοινότητες: Αετόπετρας, Βερενίκης, Βουτσará, Βροσίνας, Βρυσούλας, Γιουργάνιστας, Γκριμπόβου, Γρανίτσας, Γρανιτσοπούλας, Δεσποτικού, Δοβλά, Εκκλησοχωρίου, Άνω & Κάτω Ζαλόγγου, Καλοχωρίου, Κουρέντων, Πολυδώρου, Ραδοβιζίου, Ριζού, και Χίνκας.

Πίνακας 7: Δημογραφικά χαρακτηριστικά Δ.Ε. Μολοσσών

Έκταση (τ.χμ.):								
		241,30						
Πραγματικός Πληθυσμός:								
	1991	3.250	2001	3.139	2011	1.637		
Μόνιμος Πληθυσμός:								
	1991	2.698	2001	1.893	2011	1.646		
Πυκνότητα Πληθυσμού:								
	1991	13,47	2001	13,01	2011	6,78		
Ηλικιακή κατανομή μόνιμου πληθυσμού (2011):								
Σύνολο	0-4	5-14	15-24	25-39	40-54	55-64	65-79	80 ετών και άνω
1.646	30	59	96	197	228	256	485	295
Δημογραφικοί δείκτες (2011) :								
Δείκτης Γήρανσης						8,76		
Δείκτης Εξάρτησης						1,12		
Δείκτης Αντικατάστασης						0,28		

2.1.2.5 Δημογραφικά χαρακτηριστικά Δημοτικής Ενότητας Πασσαρώνος

Η Δημοτική Ενότητα Πασσαρώνος εκτείνεται δυτικά της πόλης των Ιωαννίνων. Αποτελείται από δεκαεπτά κοινότητες (Άγιος Ιωάννης, Άγιοι Ανάργυροι, Άνω και Κάτω Λαψίστα, Βαγενίτι, Βουνοπλαγιά, Γραμμένο, Ελεούσα, Ζωοδόχος, Λύγγος, Λοφίσκος, Μεγάλο Γαρδίκι, Νεοχώρι, Πολύλοφος, Περάτη, Πετράλωνα, Ροδοτόπι.) και κατέχει συνολική έκταση 135,3. Διακρίνεται για το έντονα διαφοροποιημένο ανάγλυφο της. Ειδικότερα, το 35,7% της συνολικής έκτασης χαρακτηρίζεται ως 'πεδινή', το 31,3% ως 'ημιορεινή' και το υπόλοιπο 33% ως 'ορεινή'.

Έχει πραγματικό πληθυσμό 9.202 κατοίκους, σύμφωνα με την απογραφή του 2011. Η πληθυσμιακή πορεία της Δημοτικής Ενότητας την 20ετία 1981-2001 σε γενικές γραμμές είναι ανοδική. Ο δυναμισμός αυτός προέρχεται σταθερά από τις κοινότητες που βρίσκονται σε μικρή απόσταση από την πόλη των Ιωαννίνων, δηλ. τη Δ.Κ. Ελεούσας, Τ.Κ. Ροδοτοπίου, Βουνοπλαγιάς, Ζωοδόχου και Αγίου Ιωάννου. Ειδικότερα, κατά την τελευταία δεκαετία επτά (7) Δ.Δ./οικισμοί του Δήμου Πασσαρώνος παρουσίασαν πληθυσμιακή συρρίκνωση, εννέα (9) πληθυσμιακή αύξηση και μόλις ένα (το Δημοτικό Διαμέρισμα του Μεγάλου Γαρδικίου) παρέμεινε αμετάβλητο.

Κυρίαρχος παραγωγικός τομέας στη Δημοτική Ενότητα είναι ο τριτογενής (εμπόριο, βιομηχανία) με ποσοστό 47,27% και ακολουθούν κατά σειρά ο δευτερογενής (μεταποίηση) με ποσοστό 30,30% και ο πρωτογενής (γεωργία, κτηνοτροφία/πτηνοτροφία, εξόρυξη, κ.λπ.) με ποσοστό 20,25%.

Σε ότι αφορά τη χωρική κατανομή των παραγωγικών δραστηριοτήτων, η εικόνα έχει ως εξής:

- Η γεωργική γη Α' προτεραιότητας/αρδευόμενη βρίσκεται στο βόρειο και ανατολικό τμήμα του ΟΤΑ και καταλαμβάνει μέρος της αποξηραμένης λίμνης Λαψίστας και τον κάμπο του Ροδοτοπίου.
- Η κτηνοτροφία αναπτύσσεται εντατικά σε τμήμα της πεδινής έκτασης του Δήμου, και αφορά κατά κανόνα στην εκτροφή πουλερικών, και εκτατικά στις ορεινές/ημιορεινές του ζώνες.
- Η εξόρυξη που αφορά κυρίως το μάρμαρο αναπτύσσεται σε τμήμα της ορεινής/ημιορεινής ζώνης του Δήμου (περιοχή 'Γραμμενοχωρίων'), που διαθέτει πλούσια μαρμαροφόρα στρώματα.

Πίνακας 8: Δημογραφικά χαρακτηριστικά Δ.Ε. Πασσαρώνος

Έκταση (τ.χμ.):								
		135,30						
Πραγματικός Πληθυσμός:								
	1991	7.197	2001	8.452	2011	9.202		
Μόνιμος Πληθυσμός:								
	1991	7.157	2001	8.412	2011	9.238		
Πυκνότητα Πληθυσμού:								
	1991	53,19	2001	62,47	2011	68,01		
Ηλικιακή κατανομή μόνιμου πληθυσμού (2011):								
Σύνολο	0-4	5-14	15-24	25-39	40-54	55-64	65-79	80 Ετώνκ αιάνω
9.238	502	954	932	2.008	1.956	1.120	1.266	500
Δημογραφικοί δείκτες (2011) :								
								<i>Δείκτης Γήρανσης</i>
								1,23
								<i>Δείκτης Εξάρτησης</i>
								0,54
								<i>Δείκτης Αντικατάστασης</i>
								0,90

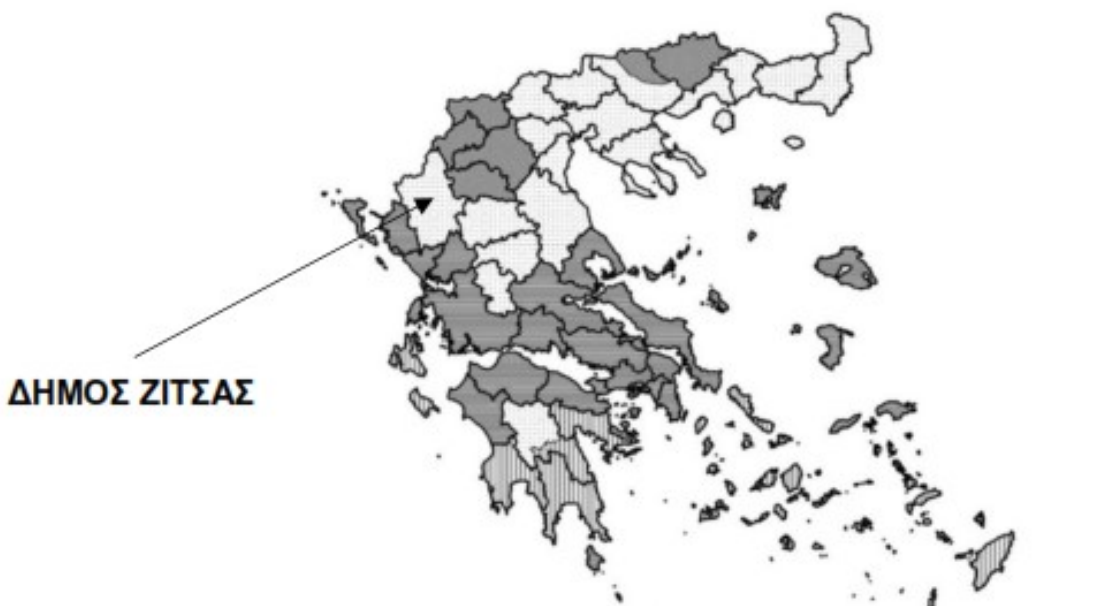
2.2 ΘΕΜΑΤΙΚΟΣ ΤΟΜΕΑΣ 1: Περιβάλλον και Ποιότητα Ζωής

2.2.1 Περιβάλλον

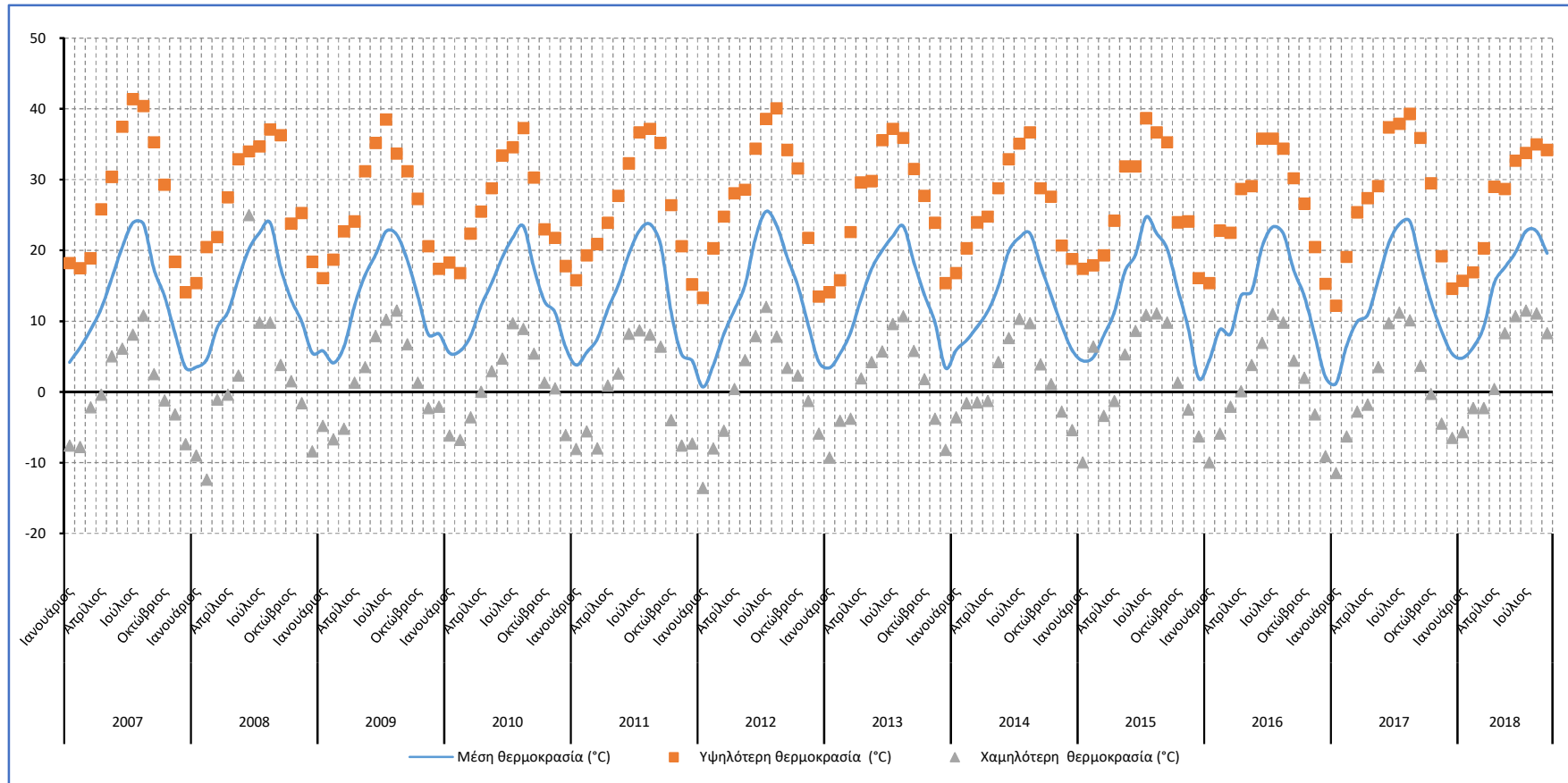
2.2.1.1 Κλιματικά και βιοκλιματικά χαρακτηριστικά

Για τον καθορισμό των κλιματολογικών συνθηκών που επιδρούν στην περιοχή του Δήμου Ζίτσας χρησιμοποιήθηκαν τα στοιχεία του Μετεωρολογικού Σταθμού Ιωαννίνων ιδιοκτησία του Εθνικού Αστεροσκοπείου Αθηνών. Βρίσκεται στην πόλη των Ιωαννίνων, σε υψόμετρο 475 μέτρων. Το ύψος των αισθητήρων θερμοκρασίας και υγρασίας είναι στα 2 m ενώ το ύψος του ανεμομέτρου επίσης στα 5m. Ακολουθούν πίνακες με δεδομένα θερμοκρασίας, υετού και ανέμου της Εθνικής Μετεωρολογικής Υπηρεσίας, για τον Μ.Σ. Ιωαννίνων τα οποία είναι εξαιρετικά χρήσιμα για την κατανόηση της γενικότερης κατάστασης του φυσικού περιβάλλοντος της ευρύτερης περιοχής.

Ο Νομός Ιωαννίνων, στον οποίο ανήκει και ο Δήμος Ζίτσας, ανήκει στην κλιματική ζώνη Γ, όπως φαίνεται στην παρακάτω εικόνα:

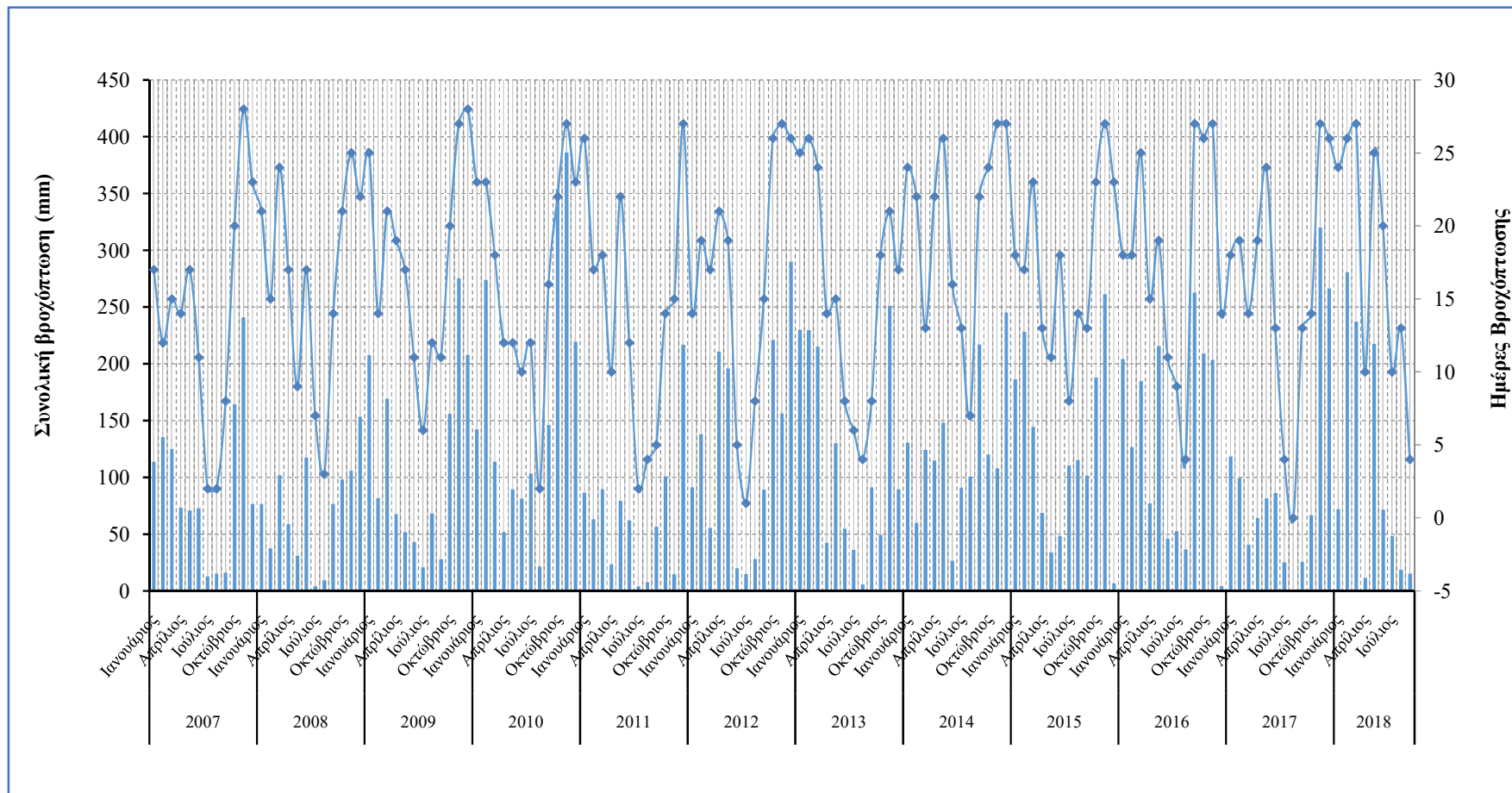


Θερμοκρασία



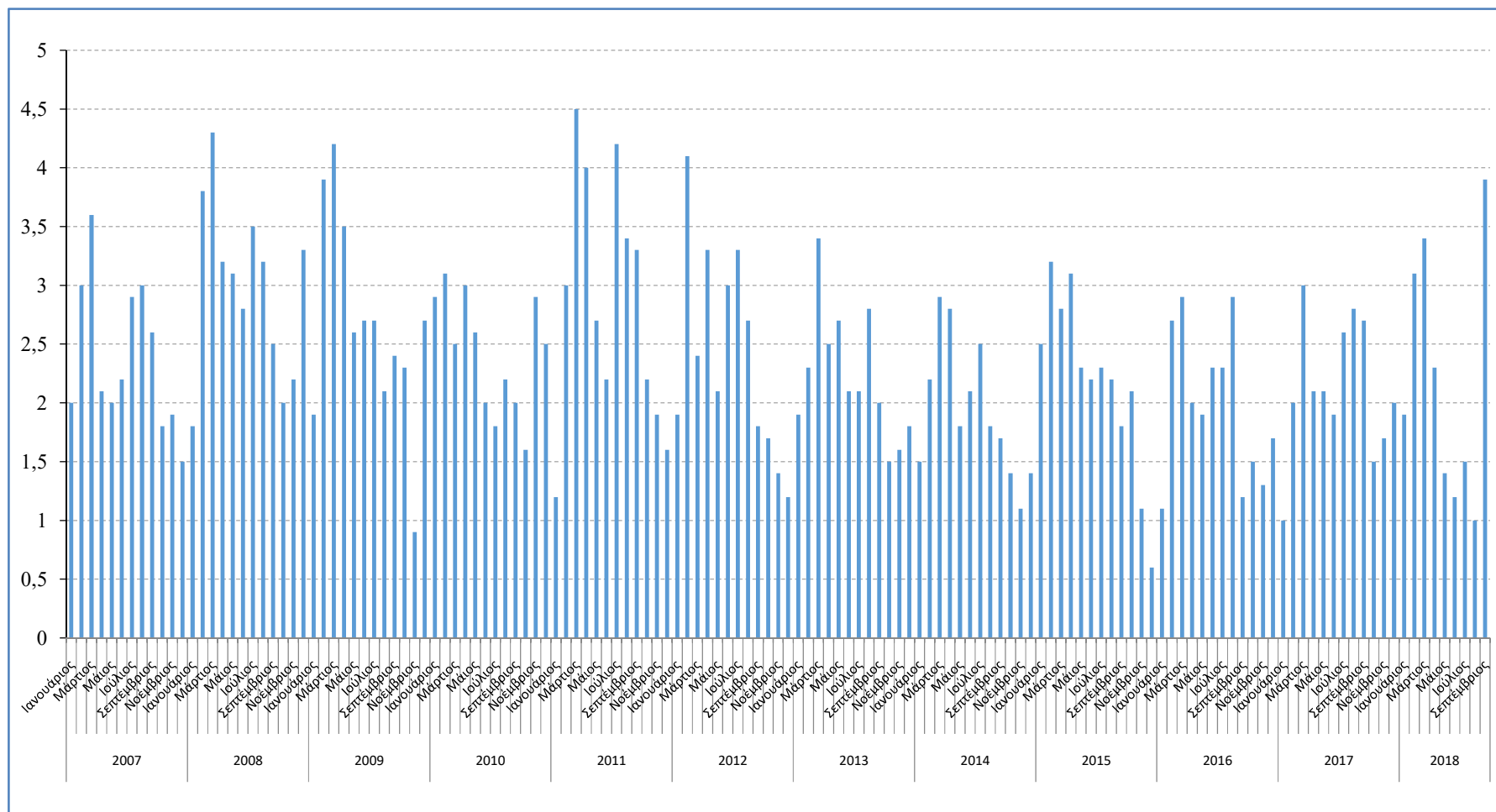
Εικόνα 5 : Διάγραμμα διακυμάνσεων της θερμοκρασίας ανά μήνα για τον ΜΣ Ιωαννίνων (έτη 2007-2018 Πηγή: ΕΜΥ)

Βροχοπτώσεις



Εικόνα 6 : Διάγραμμα διακύμανσης Βροχόπτωσης ανά μήνα για τον ΜΣ Ιωαννίνων (έτη 2007-2018 Πηγή: ΕΜΥ)

Ένταση ανέμου

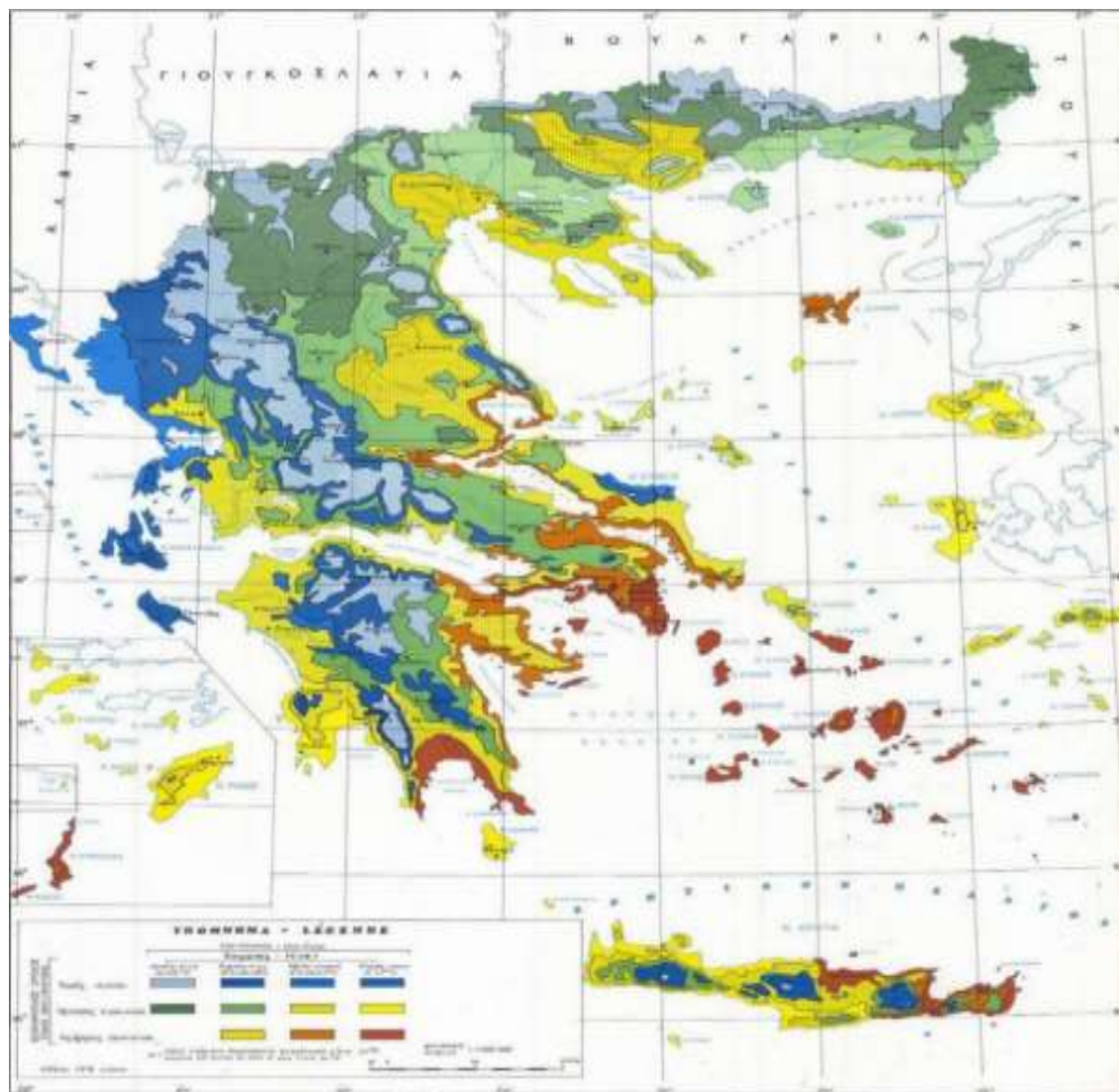


Εικόνα 7 : Διάγραμμα Έντασης ανέμου (km/hr) ανά μήνα για τον ΜΣ Ιωαννίνων (έτη 2007-2018 Πηγή: ΕΜΥ)

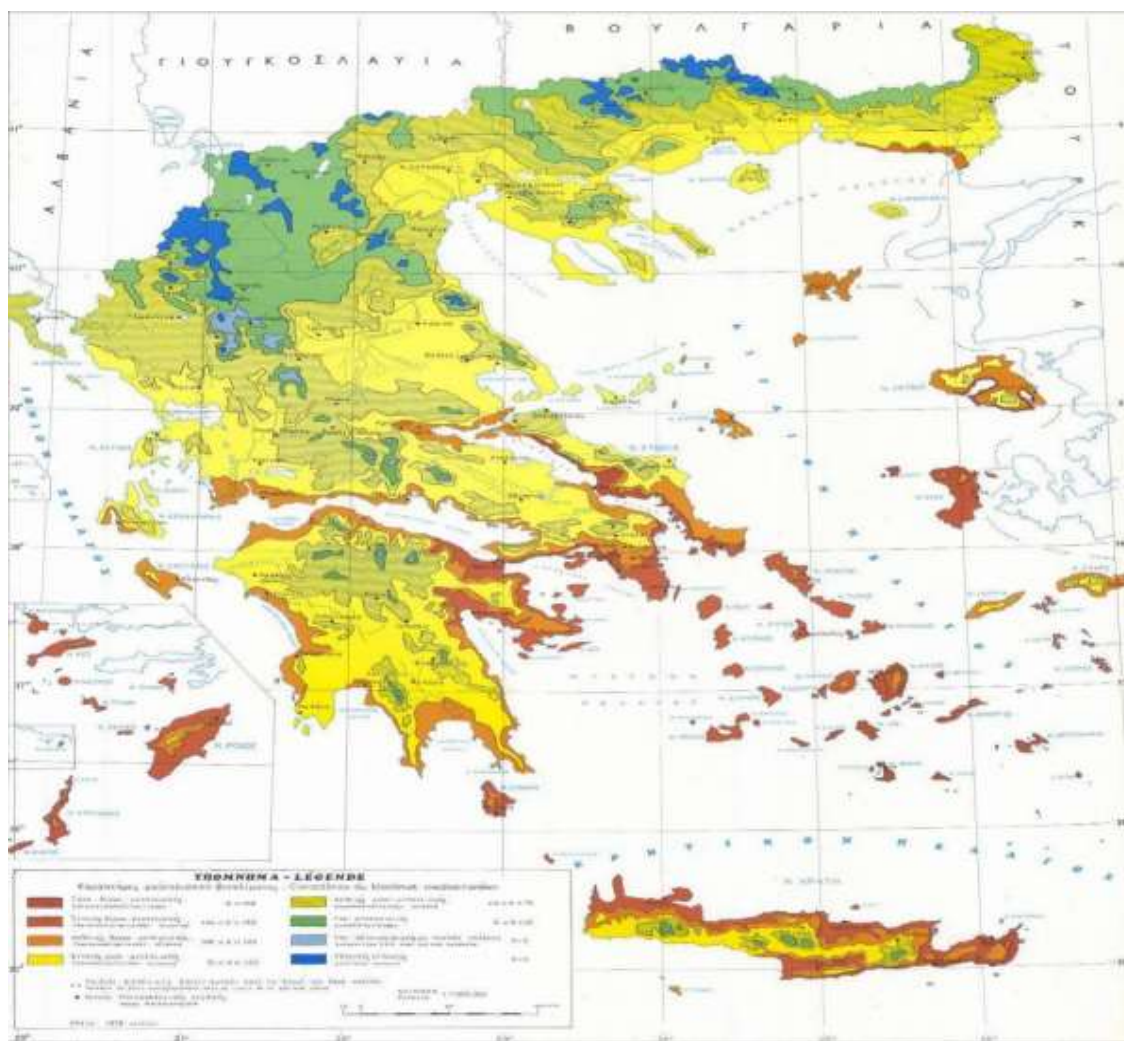
2.2.1.2 Βιοκλιματικά χαρακτηριστικά

Σύμφωνα με τα προαναφερθέντα και με το βιοκλιματικό χάρτη της Ελλάδας, με βάση τις τιμές του βροχοθερμικού πηλίκου του Emburger, [d,e,f] η περιοχή του **Δήμου Ζίτσας** ανήκει στον **υγρό βιοκλιματικό όροφο** με ψυχρό χειμώνα και με τη μέση ελάχιστη θερμοκρασία του ψυχρότερου μήνα (m) να είναι $0^{\circ}\text{C} < m < 3^{\circ}\text{C}$. Το κλίμα της περιοχής κατατάσσεται στο **ασθενές μέσο - μεσογειακό** με τον αριθμό (X) των βιολογικών ξηρών ημερών κατά τη θερμή και ξηρά περίοδο να κυμαίνεται μεταξύ $40 < X < 75$. Η ξηρή-θερμή περίοδος διαρκεί από αρχές Ιουνίου μέχρι μέσα Αυγούστου.

Όσον αφορά το κλίμα της περιοχής, συνδυάζει τα χαρακτηριστικά της Κεντρικής Ευρώπης και εκείνα της ανατολικής λεκάνης της Μεσογείου. Κατά συνέπεια ο κλιματικός τύπος της περιοχής είναι ο ηπειρωτικός, υγρός και τα χαρακτηριστικά του είναι ενδιάμεσα από αυτά του Μεσογειακού και του Μεσευρωπαϊκού τύπου κλίματος. Ο χειμώνας χαρακτηρίζεται ως παρατεταμένος, ψυχρός, με άφθονες βροχές και χιόνια, αλλά ηπιότερος συγκριτικά με τις βορειότερες γειτονικές γεωγραφικές ενότητες. Το καλοκαίρι είναι σύντομο, ζεστό με αρκετές τοπικές βροχές και καταιγίδες. Οι ενδιάμεσες εποχές της άνοιξης και του φθινοπώρου είναι πολύ σύντομες αλλά ευδιάκριτες.



Εικόνα 8 : Χάρτης βιοκλιματικών ορόφων (ΠΗΓΗ: Ίδρυμα Δασικών Ερευνών Αθηνών του Υπ. Γεωργίας)



Εικόνα 9 : Χαρακτήρες μεσογειακού βιοκλίματος (Πηγή: Ίδρυμα Δασικών Ερευνών Αθηνών του Υπ. Γεωργίας)

2.2.1.3 Μορφολογικά και τοπιολογικά χαρακτηριστικά

Το τοπίο της περιοχής διαμορφώνεται από ένα σύνολο χαρακτηριστικών στοιχείων, που είναι κυρίως αποτέλεσμα της ανθρώπινης παρουσίας και των χρήσεων της γης (αγροτικό τοπίο) αλλά και των φυσικών παραγόντων (τοπογραφικό ανάγλυφο, νερό, βλάστηση).

Στην περιοχή του Δήμου Ζίτσας, ο αγροτοποιμενικός χαρακτήρας της περιοχής και η ανάπτυξη της αμπελουργίας έχει περιορίσει σημαντικά τη δενδρώδη βλάστηση. Εκεί έχει αναπτυχθεί μια ομοιογενής ζώνη βλάστησης από πλατάνια, ιτιές, πουρνάρια, βελανιδιές, γκορτσιές. Αντίθετα οι κορυφές των λόφων είναι γυμνές καθώς χρησιμοποιούνται σαν βοσκότοποι για τα οικόσιτα ζώα. Έτσι παρατηρείται μια ιδιαίτερη ισορροπία μεταξύ ανθρώπων, φυτών και ζώων, η οποία έχει

διαμορφώσει και ένα ανάλογο τοπίο.

Το κλίμα της περιοχής είναι εύκρατο με παρατεταμένη την περίοδο ξηρασίας και εμφανή την επίδραση της αύρας του Ιονίου πελάγους κατά το καλοκαίρι, γι' αυτό και παλιότερα ειδικά η Ζίτσα χρησιμοποιούνταν ως θέρετρο αλλά και ως τόπος ανάρρωσης φυματικών από τα Γιάννινα. Το ομαλό ανάγλυφο του εδάφους και τα μικρά υψίπεδα σε συνδυασμό με το εύκρατο κλίμα, ιδιαίτερα στο νότιο-νοτιοδυτικό τμήμα, επιτρέπουν την ανάπτυξη της γεωργίας και ιδιαίτερα ευαίσθητων καλλιεργειών, όπως το αμπέλι.

Επιπλέον, τα καλλιεργήσιμα εδάφη έχουν ομαλές κλίσεις, μεσημβρινό προσανατολισμό και το χαρακτηριστικό να μην κρατούν υγρασία, στοιχεία που, μαζί με την ίδια τη γεωλογική σύσταση του εδάφους, ευνοούν την ανάπτυξη της αμπελοαγωγίας.

Το τοπίο της Ζίτσας, τόσο ως προς τα δομικά όσο και ως προς τα μορφολογικά του χαρακτηριστικά, προσεγγίζει περισσότερο το τυπικό Μεσογειακό τοπίο. Οι φυσικές επίπεδες εκτάσεις αλλά και οι κατασκευασμένοι αγροί σε αναβαθμίδες είναι συνυφασμένοι με τη γεωργία, ενώ οι φυσικοί φράχτες και οι ξερολιθιές, που δηλώνουν και την παρουσία μιας κάποιας κτηνοτροφίας, ζώνων γενικά από τα οποία πρέπει να προστατευτούν οι καλλιέργειες, συμπληρώνουν την εικόνα ενός ανθρωπογενούς περιβάλλοντος, ενός τοπίου με έντονη τη σφραγίδα της ανθρώπινης παρουσίας και δραστηριότητας. Αυτό το τοπίο αποτελεί επίσης έναν εξαιρετικό βίοτοπο για ένα πλήθος πτηνών και ερπετών.

Ως προς το τοπίο, πρέπει να σημειωθεί επίσης, ότι σημαντικό ρόλο στη διαμόρφωσή του ιστορικά, έπαιξαν τα Μοναστήρια, που κατείχαν σημαντικές εκτάσεις γης, ένα μέρος της οποίας συνιστούσε βακούφικο δάσος. Ακόμα, η έλλειψη νερού προκάλεσε την ανάγκη κατασκευής πηγαδιών και στερνών, στοιχεία που έπαιξαν επίσης σημαντικό ρόλο της οργάνωση του χώρου, την αισθητική του τοπίου αλλά και της ίδια την κοινωνική ζωή.

Ανθρωπογεωγραφικά, η περιοχή της Ζίτσας μπορεί να χωριστεί σε δύο τμήματα, που διαφοροποιούνται μεταξύ τους με βάση τα διαφορετικά χαρακτηριστικά του φυσικού χώρου. Στο Βόρειο-Βορειανατολικό τμήμα, που βρίσκεται στη φυσική οδό επικοινωνίας της λεκάνης του Παρακαλάμου με εκείνη των Ιωαννίνων, ο φυσικός χώρος ευνοεί περισσότερο την κτηνοτροφία, ενώ στο νότιο-νοτιοδυτικό τμήμα όλα τα στοιχεία της γεωμορφολογίας και του κλίματος ευνοούν τη γεωργία και ιδιαίτερα την ευαίσθητη καλλιέργεια του αμπελιού. Ακόμα, η παρουσία του ποταμού Καλαμά στο δυτικό όριο της περιοχής έχει ουσιαστική συμβολή της οικολογίας της, διαμορφώνοντας μάλιστα αξιοσημείωτα γεωλογικά φαινόμενα, όπως το Θεογέφυρο, ένα φυσικό γεφύρι πάνω στον Καλαμά το οποίο κατέπεσε το 2018, δίπλα στο χωριό Λίθινο.

Όλα αυτά, μαζί με τα χωράφια, τα κηπάρια, τα χορτολίβαδα, τα τριφύλλια, τα λιγυστά αμπέλια και τις μικρές δασικές συστάδες, συνιστούν το οικολογικό σύνολο του χώρου. Το τοπίο σηματοδοτεί το μεικτό χαρακτήρα της τοπικής οικονομίας, γεγονός που επιβεβαιώνει ο μεγάλος αριθμός περιφραγμένων αγρών με ξερολίθια, για να προστατεύονται οι καλλιέργειες από τα ζώα. Όλο αυτό το σύστημα διαμορφώνει ένα ιδιαίτερο, από άποψη μορφολογίας και αισθητικής, ανθρωπογενές περιβάλλον, με βασικό χαρακτηριστικό το περίφραχτο με ξερολίθια τοπίο, που συνδυάζει τον αγρό, την πέτρινη κατασκευή και την θαμνώδη βλάστηση.

Η μορφολογία του εδάφους, χαρακτηρίζεται από έναν μεγάλο αριθμό χαμηλών λόφων, ορεινών λεκανών και ομαλών κοιλάδων. Τα χαμηλά υψόμετρα των λόφων, ο τύπος του κλίματος και φυσικά ο ανθρώπινος παράγοντας, έχουν καθορίσει σε σημαντικό βαθμό τη βλάστηση της περιοχής, η οποία περιλαμβάνει τις καλλιεργήσιμες εκτάσεις, τους πλατανότοπους, τους πουργαρότοπους, τα μικρά δάση δρυός και τα βοσκοτόπια.

2.2.1.4 Γεωλογικά, τεκτονικά και εδαφολογικά χαρακτηριστικά

Τα κυριότερα γεωμορφολογικά χαρακτηριστικά της περιοχής του Δήμου Ζίτσας είναι όμοια με αυτά που γενικά επικρατούν στην Π.Ε. Ιωαννίνων και συνοψίζονται στην επικράτηση ψηλών και επιμηκών οροσειρών που συνδυάζονται με στενές κοιλάδες.

Γεωλογικά, οι οροσειρές είναι κυρίως αντίκλινα, που αποτελούνται από ασβεστόλιθους, ενώ οι κοιλάδες είναι σύγκλινα, που αποτελούνται από φλύσχη.

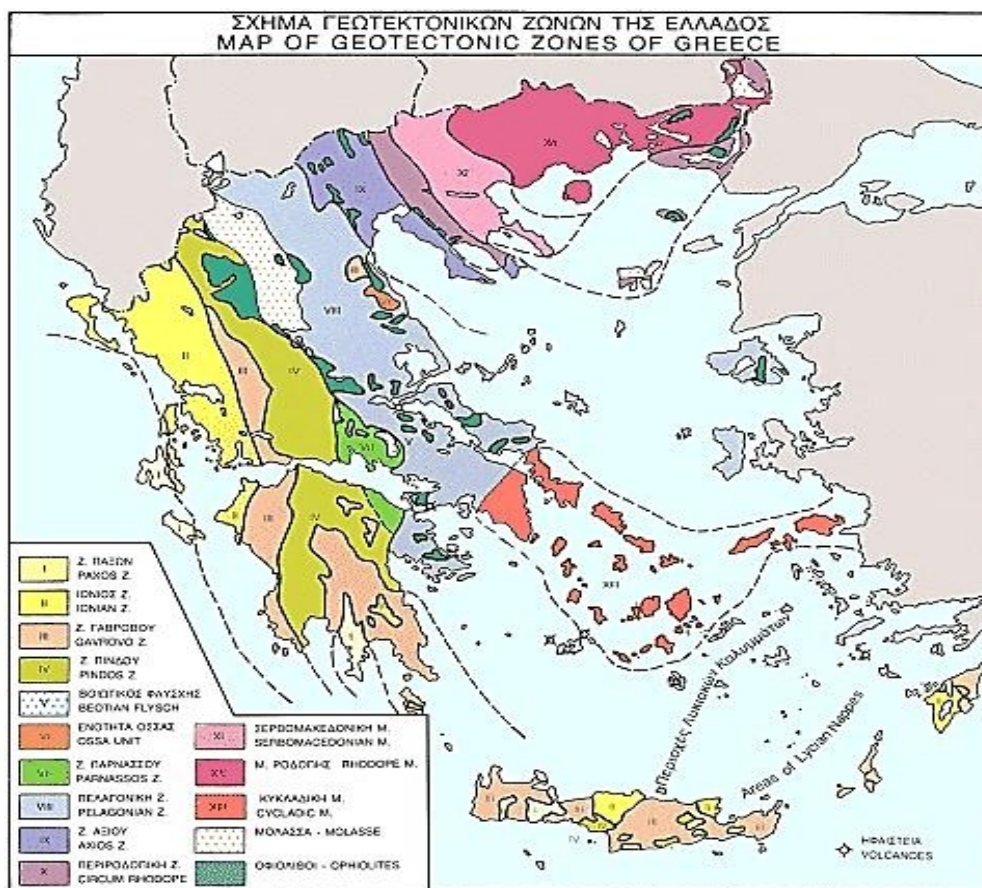
Αναλυτικότερα, η ευρύτερη περιοχή ανήκει στην **Ιόνια γεωτεκτονική ζώνη**. Η τεκτονική της Ιόνιας ζώνης χαρακτηρίζεται από μία σειρά επάλληλων μεγάλων αντικλίνων και συγκλίνων που επωθούνται και εφιππεύουν το ένα το άλλο προς τα δυτικά. Οι άξονες των μεγάλων αυτών αντικλίνων και συγκλίνων παρουσιάζουν γενικά διεύθυνση ΒΔ-ΝΑ. Η στρωματογραφική της ακολουθία είναι η εξής:

- Εβαποριτική σειρά και τριαδικά λατυποπαγή: εμφανίζονται κοιτάσματα γύψου και ανυδρίτη και σχηματισμοί που αποτελούνται από λατύπες μαύρων δολομιτωμένων ασβεστόλιθων μέσα σε αργιλικό συνδετικό υλικό.
- Ανθρακική σειρά: αποτελείται κυρίως από Δολομίτες και ασβεστόλιθους.
- Φλύσχης αδιαίρετος: χαρακτηρίζεται από εναλλαγές ιλυωδών μαργών και μεσόκοκκων έως χονδρόκοκκων ψαμμιτών.

Στην ευρύτερη περιοχή εντοπίζονται κυρίως γύψοι και τριαδικά λατυποπαγή, ασβεστόλιθοι Ηωκαίνου οι οποίοι είναι λεπτοπλακώδεις μικρολατυποπαγείς ασβεστόλιθοι με πυριτικούς

κονδύλους, φλύσχος και αλλουβιακές αποθέσεις.

Επίσης, στην περιοχή και κυρίως στο βόρειο τμήμα της ορεινής/ημιορεινής ζώνης του Δήμου Ζίτσας υπάρχουν πλούσια μαρμαροφόρα στρώματα με εκμεταλλεύσιμες ποσότητες πορόλιθου και μαρμάρων.



Εικόνα 10 : Χάρτης γεωτεκτονικών ζωνών Ελλάδας

2.2.1.5 Στοιχεία Σεισμικότητας και Σεισμικής επικινδυνότητας

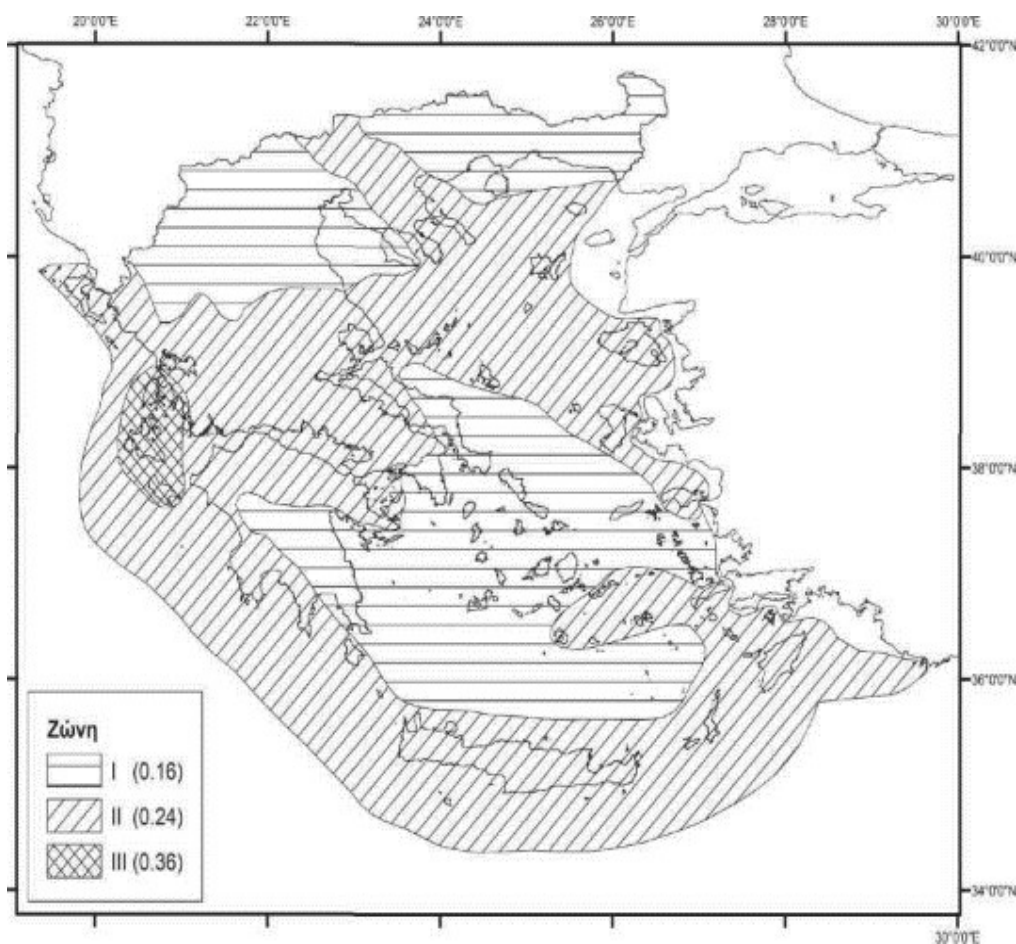
Όπως προαναφέρθηκε, η σεισμικότητα και η ενεργός τεκτονική είναι σημαντικά στοιχεία για τον χωροταξικό σχεδιασμό μιας περιοχής και συνήθως σχετίζονται μεταξύ τους. Η σεισμικότητα είναι μία έννοια η οποία αφορά κάποια συγκεκριμένη περιοχή και δείχνει το πόσο ισχυροί και πόσο συχνοί είναι οι σεισμοί που γίνονται σ' αυτήν. Έτσι μπορούν να ληφθούν κατάλληλα προληπτικά μέτρα γενικής φύσης. Σχετικά θέματα αντιμετωπίζει ο Ελληνικός Αντισεισμικός Κανονισμός (ΕΑΚ - 2003). Σύμφωνα με τον Ε.Α.Κ. - 2003 (ο Ελληνικός Αντισεισμικός Κανονισμός ΕΑΚ-2003 τροποποιημένος σύμφωνα με την υπ' αριθμ. Δ117α/115/ΦΝ 275 Υ.Α (ΦΕΚ1154/12-8-03), η

περιοχή του Δήμου Ζίτσας ανήκει στην κατηγορία σεισμικής επικινδυνότητας Ι.

Η πρόσφατη αλλαγή των ζωνών σεισμικής επικινδυνότητας δεν επέφερε μεταβολή στην τιμή του a , που είναι η ίδια και ίση με 0,16.

Από τον πίνακα 2.2 του Ε.Α.Κ. - 2003 λαμβάνεται τιμή σεισμικής επιτάχυνσης του εδάφους

$$A = 0,16 \text{ g} = 0,16 \times 9,81 \text{ m/sec}^2, \text{ δηλαδή } A = 1,57 \text{ m/sec}^2$$



Εικόνα 11: Ζώνες σεισμικής επικινδυνότητας του Ε.Α.Κ. (Ε.Α.Κ., 2003).

2.2.1.6 Φυσικό περιβάλλον

Γενικά στοιχεία

Χλωρίδα – Πανίδα

Τα φυσικά οικοσυστήματα της περιοχής του Δήμου Ζίτσας περιλαμβάνουν χερσαία οικοσυστήματα καθώς και παραποτάμια οικοσυστήματα. Τα είδη της πανίδας και της χλωρίδας που αναπτύσσονται σε αυτά αποτελούν αποτέλεσμα της δράσης επιμέρους παραγόντων όπως οι κλιματικές συνθήκες, η γεωμορφολογία, το υδρογραφικό δίκτυο και οι ανθρώπινες δραστηριότητες. Οι επικρατούσες χρήσεις γης της περιοχής είναι οι βοσκότοποι, τα δάση και οι καλλιεργήσιμες εκτάσεις.

Αναλυτικότερα, οι βοσκότοποι εντοπίζονται κυρίως στις ορεινές περιοχές μέσου και υψηλού υψομέτρου του δήμου Ζίτσας και σε εγκαταλελειμμένες γεωργικές γαίες.

Σε ότι αφορά τα δάση της περιοχής διακρίνονται στα εξής:

- φυλλοβόλα δάση δρυών,
- μικτά δάση φυλλοβόλων πλατύφυλλων με γαύρο, οστρυά, φράξο,
- θαμνώνες με πουρνάρι, κέδρος και οξύκεδρο,
- αμιγή δάση Οξυάς,
- μικτά δάση οξυάς - υβριδογενούς ελάτης και μαύρης πεύκης.

Στα δάση της περιοχής επίσης συναντώνται σφεντάμια, κουμαριές και άγριες κερασιές, αμυγδαλιές και συκιές. Στις περιοχές όπου επικρατεί θαμνώδης βλάστηση κυριαρχεί η ασφάκα, ενώ υπάρχουν άφθονα αρωματικά φυτά. Από αυτά συναντώνται συχνότερα η αγριοτριανταφυλλιά, το φασκόμηλο, το πεντάνευρο και η ρίγανη.

Στην εξωδασική ζώνη των υψηλών ορέων εντοπίζονται στεπόμορφα βραχώδη λιβάδια και χλοερά χιονόφιλα λιβάδια. Επιπλέον, στις εκτάσεις περιμετρικά των ποταμών αναπτύσσεται βλάστηση που είναι δυνατό να διακριθεί σε δύο κύριες κατηγορίες: α) βλάστηση καλαμώνων (ψαθιά, σύφα, κύπερη) και β) παρυδάτια δενδρώδης βλάστηση που περιλαμβάνει πλατάνια και ιτιές.

Η γεωργική γη περιλαμβάνει καλλιέργειες με αμπέλια, που είναι και η κύρια μορφή καλλιέργειας, καθώς και λαχανοκομικές και κηπευτικές καλλιέργειες, αροτραίες καλλιέργειες και δενδρώδεις καλλιέργειες. Οι αροτραίες καλλιέργειες αφορούν κυρίως στα κτηνοτροφικά φυτά για σανό (κοφτολίβαδα για σανό, τριφύλλι, κριθάρι και βρώμη), στα σιτηρά για καρπό (αραβόσιτος, σίκαλη, μαλακό σιτάρι), στις πατάτες και στα φασόλια.

Σχετικά με την πανίδα της περιοχής του Δήμου Ζίτσας, χαρακτηριστικά είδη της πανίδας των

δασών είναι τα στρουθιόμορφα πουλιά (όπως ο κοκκινολαίμης, ο κότσυφας, ο σπίνος και η καρδερίνα). Τα σημαντικότερα είδη πανίδας των βιοτόπων των θαμνώνων είναι οι χερσαίες χελώνες, (ελληνική και κρασπεδωτή), τα φίδια (λαφίτης), οι νυχτερίδες (μεγάλος ρινόλοφος) και οι λύκοι. Επίσης τα θηλαστικά που συναντώνται στους ορεινούς όγκους της περιοχής είναι η καφέ αρκούδα, το αγριογούρουνο, το ζαρκάδι, ο λαγός, ο σκίουρος, η αλεπού και η αγριόγατα.

Στις παρόχθιες εκτάσεις των ποταμών ζουν υδρόβια πουλιά, αμφίβια και ερπετά. Οι ιχθύες των ποτάμιων συστημάτων είναι κυρίως η πέστροφα, η ντάσκα, το τυλινάρι, το στροσίδι, ο χαμοσούρτης και ο ζουρνάς. Τα πτηνά που εντοπίζονται σε αυτές τις περιοχές είναι κυρίως όρνια, ασρποπάριδες, χρυσαετοί και κερκινέζια.

Συνοψίζοντας, σε όλη την έκταση του Δήμου Ζίτσας εντοπίζονται διαφορετικού τύπου βιότοποι και τοπία ιδιαίτερου φυσικού κάλους. Χαράδρες, φαράγγια, καταρράκτες, ιδιαίτεροι γεωλογικοί σχηματισμοί (όπως το «Θεογέφυρο» στο χωριό Λίθινο) και δάση από πλατάνια στην κοιλάδα του Καλαμά συνθέτουν αυτό το ιδιαίτερο Τοπίο.

Ποταμός Καλαμάς

Σημαντικό οικοσύστημα στην περιοχή του Δήμου Ζίτσας αποτελεί ο ποταμός Καλαμάς. Πρόκειται για τον μεγαλύτερο σε μήκος ποταμό της Ηπείρου. Ονομάζεται ακόμη και σήμερα με τα δύο του ονόματα : Το αρχαίο *Θύαμις* και το σύγχρονο *Καλαμάς*. Το αρχαίο όνομα Θύαμις προέρχεται από την λέξη «Θύω» η οποία σημαίνει «κινούμαι άγρια». Και πράγματι τα νερά του Θύαμη κινούνται άγρια.

Ο Καλαμάς αποτελεί σημαντικό τμήμα της αλυσίδας των υγροτόπων της Δυτικής Ελλάδας. Κύριο χαρακτηριστικό του ποταμού είναι οι εύφορες ημιορεινές κοιλάδες με τις πολλές λοφοσειρές, οι υδάτινες λεκάνες, οι στενές βραχώδεις πλαγιές που καλύπτονται από πυκνή βλάστηση, τα προσχωγεννή εδάφη με παρόχθια βλάστηση, αλλά και οι εκβολές του στην θάλασσα, οι οποίες δημιουργούν προσχώσεις και μικρές νησίδες.

Ο Καλαμάς αναπτύσσεται στο Β.Δ. τμήμα της χώρας μας, στους νομούς Ιωαννίνων και Θεσπρωτίας. Πηγάζει από το Β.Δ. άκρο του Νομού Ιωαννίνων και καταλήγει στο Ιόνιο Πέλαγος. Έχει μήκος 115 χλμ., λεκάνη απορροής 1.831 τ.χμ., μέγιστη παροχή 74 κυβικά μέτρα ανά δευτερόλεπτο και αποχετεύει τη λεκάνη που σχηματίζεται ανάμεσα στα όρη Κασιδιάρης και Μπισικέλι.

Εκτείνεται από τις πηγές του Γορμού βόρεια, έως τα στενά της Βροσίνας νότια, περνά στο Νομό Θεσπρωτίας και καταλήγει στο Ιόνιο Πέλαγος. Κατά μήκος του ποταμού βρίσκεται η κοιλάδα του Άνω Καλαμά, τα υψίπεδα της Ζίτσας και τα όρη Κουρέντων (υψόμετρο 1.172μ.) ανατολικά, ενώ

στα δυτικά αναπτύσσονται ο Κασιδιάρης (υψόμετρο 1.329μ.) και τα όρη της Παραμυθιάς (υψόμετρο 1.657μ.). Κύριο στοιχείο της περιοχής είναι ο μεγάλος αριθμός χαμηλών λόφων, υψιπέδων και κάμπων με πολλά ρέματα να δημιουργούν ένα ξεχωριστό σύμπλεγμα.

Οι κύριες πηγές του βρίσκονται στο όρος Νεμέρτσικα απ' όπου πηγάζει ο ποταμός Γορμός που κυλά με Νότια κατεύθυνση, ώσπου συναντά στο ύψος του κάμπου του Παρακαλάμου τα νερά του ποταμού Νεζερού Δυτικά και των πηγών Δολιανών, Λιμπούσδα, Καλπακίου και Βελλάς Ανατολικά.

Το ξεχωριστό αυτό υδάτινο οικοσύστημα αποτελείται από σπουδαίους βιότοπους βαλκανικών ενδημικών ειδών, που σε συνδυασμό με την ύπαρξη σημαντικών αρχαιολογικών και ιστορικών χώρων, προσδίδουν στην περιοχή σημαντική σπουδαιότητα. Η περιοχή των στενών του ποταμού, έκτασης 1.867 εκταρίων και οι εκβολές του έκτασης 8.481 εκταρίων, έχουν χαρακτηριστεί Περιοχή Προστασίας της Φύσης.

Φυσικοί πόροι

Οι φυσικοί πόροι του Δ. Ζίτσας παρουσιάζονται συνοπτικά στον παρακάτω πίνακα:

Πίνακας 9: Φυσικοί πόροι Δ. Ζίτσας

Φυσικοί Πόροι	Μονάδες Μέτρησης			
	Όνομασία	Έκταση (στρ.)	Πηγή Άντλησης Στοιχείων	Ημερομηνία Καταγραφής
Δάση	1. Δημοτική Ενότητα Εκάλης	20.500 στρ.	geodata.gov.gr	1999-2000
	2. Δημοτική Ενότητα Ευρυμενών	40.300 στρ.	geodata.gov.gr	1999-2000
	3. Δημοτική Ενότητα Ζίτσας	21.300 στρ.	geodata.gov.gr	1999-2000
	4. Δημοτική Ενότητα Μολοσσών	63.100 στρ.	geodata.gov.gr	1999-2000
	5. Δημοτική Ενότητα Πασσαρώνος	33.700 στρ.	geodata.gov.gr	1999-2000
Βιότοποι	Τμήμα της Κοιλάδας του Καλαμά από Σουλόπουλο μέχρι Γκρίμποβο (τοπίο - ΤΙΦΚ) - ΑΤ3011014	6.766,10 στρ.	https://filotis.itia.ntua.gr	2011

Φυσικοί Πόροι	Μονάδες Μέτρησης			
	Χαράδρα Θεογέφυρου στο Λίθινο(τοπίο - ΤΙΦΚ) - ΑΤ3011011	665,40 στρ	https://filotis.itia.ntua.gr	2011
	Βιότοπος CORINE Βόρειας Πίνδου - Α00060104 (κατά το τμήμα που περιλαμβάνεται στη ΔΕ Εκάλης)	140.000 στρ	https://filotis.itia.ntua.gr	
Περιοχές Natura				
	Όνομασία	Κωδικός	Πηγή Άντλησης Στοιχείων	Έκταση (στρ.)
Περιοχές Natura	Ευρύτερη περιοχή πόλης Ιωαννίνων	GR2130012	geodata.gov.gr	22.459,66
	Λίμνη Ιωαννίνων	GR2130005	geodata.gov.gr	26.901,3
	Όρος Μιτσικέλι (ένα μικρό μέρος του βιότοπου ανήκει χωρικά ανατολικά στη Δ.Ε. Εκάλης)	GR 2130008	geodata.gov.gr	84359,9
Πεδιάδες* (ως πεδιάδα νοείται ο κάμπος σε μία γεωγραφική περιοχή)	Κάμπος Γκριμπόβου	1.242,35 στρ.	Διανομή Αναδασμού	1993
			1993	
	Κάμπος Βροσίνας	688 στρ.	Διανομή Αναδασμού	1996
			1996	
	Κάμπος Λαψίστας	5.850 στρ.	ΤΟΕΒ	2014
	Κάμπος Ασφάκας	1.550 στρ.	ΤΟΕΒ	2014
	Κάμπος Πετσαλίου	1.570 στρ.	ΤΟΕΒ	
Κάμπος Αγ/τος Σουλόπουλου	216,49 στρ.	Διανομή Αναδασμού 2004	2004	
Κάμπος Αγ/τος Πρωτόπαπα	3.046 στρ.	ΤΟΕΒ	2014	

Φυσικοί Πόροι	Μονάδες Μέτρησης			
	Κάμπος Αγ/τος Ζίτσας	2.287 στρ.	Διανομή Αναδασμού 1984	1984
	Κάμπος Νεοχωρίου	2.615 στρ.	ΤΟΕΒ	2014
	Κάμπος Ροδοτοπίου	4.513 στρ.	ΤΟΕΒ	2014
	Κάμπος Ελεούσας	6.060 στρ.	ΤΟΕΒ	2014
	Κάμπος Αγ. Ιωάννη	1.537,60 στρ.	ΤΟΕΒ	2014
	Κάμπος	485 στρ.	ΤΟΕΒ	2014
	Μεταμόρφωσης			
Λίμνες (Περιλαμβάνονται και λίμνες από φράγματα	Δεν υφίστανται			
Βοσκότοποι	1. Δημοτική Ενότητα Εκάλης	10.800 στρ.	geodata.gov.gr	2011
	2. Δημοτική Ενότητα Ευρυμενών	10.800 στρ.	geodata.gov.gr	2011
	3. Δημοτική Ενότητα Ζίτσας	16.100 στρ.	geodata.gov.gr	2011
	4. Δημοτική Ενότητα Μολοσσών	144.100 στρ.	geodata.gov.gr	2011
	5. Δημοτική Ενότητα Πασσαρώνος	28.500 στρ.	geodata.gov.gr	2011
	Ονομασία	Έκταση	Πηγή Άντλησης Στοιχείων	Ημερομηνία Καταγραφής
Κατοικημένα Νησιά	Δεν υφίστανται			
Ακατοίκητα Νησιά	Δεν υφίστανται			
	Δεν υφίστανται			

Φυσικοί Πόροι	Μονάδες Μέτρησης			
Ακτές				
Ποτάμια	Στην περιοχή συναντάται ο ποταμός Καλαμάς και οι παραπόταμοί του Τύρια, Ζάλλογο - Μπανιά, Βελτισσίνας, Σμόλιτσας.	Ο Καλαμάς διανύει συνολικά μία απόσταση 96χλμ		
Ορεινοί Όγκοι				
	Όνομασία	Υψόμετρο (μ.)	Πηγή Άντλησης Στοιχείων	Ημερομηνία Καταγραφής
Ορεινοί Όγκοι	1. Όρος Κασιδιάρης	1850μ.	ΣΧΟΟΑΠ Δ.Ε. Μολοσσών	
	2. Όρος Μπισικέλι	1810μ.	ΣΧΟΟΑΠ Δ. Ε. Εκάλης	

Ορυκτοί πόροι

Οι ορυκτοί πόροι του Δ. Ζίτσας παρουσιάζονται συνοπτικά στον παρακάτω πίνακα:

Πίνακας 10: Ορυκτοί πόροι Δ. Ζίτσας

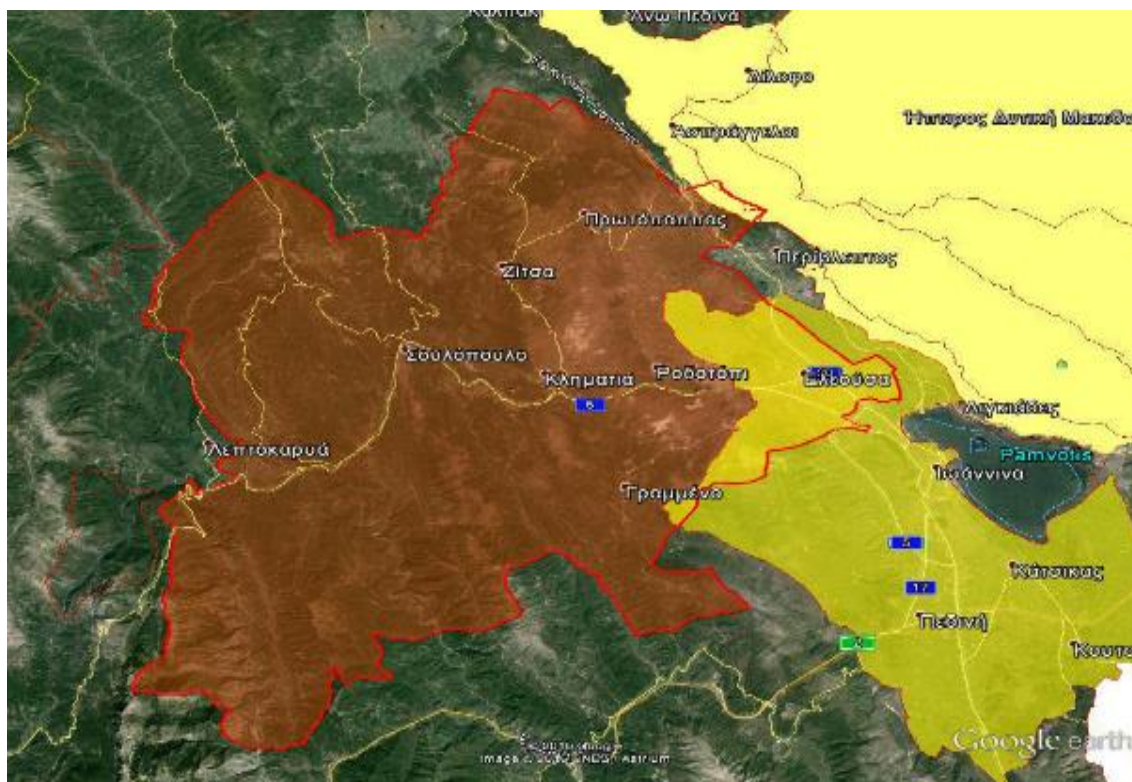
	Ορυκτοί Πόροι	Πληροφορίες
Ορυκτοί Πόροι	Λατομική ζώνη εξόρυξης μαρμάρου Καρίτσας, Δ.Ε. Ζίτσας	μη θεσμοθετημένη ζώνη
	Λατομική ζώνη εξόρυξης μαρμάρου Κληματιάς, Δ.Ε. Ζίτσας	μη θεσμοθετημένη ζώνη
	Λατομική περιοχή αδρανών Αναργύρων, Δ.Ε. Πασσαρώνος	θεσμοθετημένη ζώνη

2.2.1.7 Περιοχές εθνικού συστήματος προστατευόμενων περιοχών

Περιοχές Δικτύου Natura 2000

Ο χαρακτηρισμός μιας περιοχής ως περιοχή Natura 2000 γίνεται βάσει της Κοινοτικής Οδηγίας 92/43/ΕΟΚ του συμβουλίου της 21^{ης} Μαΐου 1992 "για τη διατήρηση των φυσικών οικοτόπων καθώς και της Άγριας Πανίδας και Χλωρίδας. Στην Περιφέρεια Ηπείρου περιλαμβάνονται 27 περιοχές οι οποίες έχουν ενταχθεί στο δίκτυο προστατευόμενων περιοχών «Natura 2000», εκ των οποίων οι δύο εντοπίζονται στο Δήμο Ζίτσας.

- GR 2130012 SPA – Ευρύτερη περιοχή πόλης Ιωαννίνων
- GR 2130008 SCI –Όρος Μιτσικέλι



Εικόνα 12 : Όρια περιοχών του δικτύου NATURA 2000 εντός του Δήμου Ζίτσας (Πηγή: GoogleEarth)

Καταφύγια Άγριας Ζωής (ΚΑΖ)

Ως καταφύγια άγριας ζωής χαρακτηρίζονται φυσικές περιοχές (χερσαίες, υγροτοπικές ή θαλάσσιες), που έχουν ιδιαίτερη σημασία ως σημαντικοί τόποι ανάπτυξης της άγριας χλωρίδας ή ως βιότοποι αναπαραγωγής, διατροφής, διαχείμασης ειδών της άγριας πανίδας, ή ως περιοχές αναπαραγωγής

ψαριών και συγκέντρωσης γόνου, ή, τέλος, ως σημαντικοί θαλάσσιοι οικότοποι. Ως καταφύγια άγριας ζωής μπορούν να χαρακτηρίζονται και οι οικολογικοί διάδρομοι μεταξύ άλλων κατηγοριών προστατευόμενων περιοχών. Εντός του Δήμου Ζίτσας δεν συναντάται κάποιο Καταφύγιο Άγριας Ζωής.

2.2.1.8 Ύδατα

Σχέδια Διαχείρισης

Με την απόφαση 706/16-7-2010 (ΦΕΚ 1383B/2-9-2010 & ΦΕΚ 1572B/28-9-2010), της Εθνικής Επιτροπής Υδάτων «περί καθορισμού των Λεκανών Απορροής ποταμών της χώρας και ορισμού των αρμόδιων Περιφερειών για τη διαχείριση και προστασία τους» επικυρώθηκαν σαράντα-πέντε (45) Λεκάνες Απορροής Ποταμών, οι οποίες κατά την εκπόνηση των Σχεδίων Διαχείρισης αυξήθηκαν σε σαράντα-έξη (46), με τη διάσπαση της ΛΑΠ Αχέροντα και Λούρου σε δύο ξεχωριστές λεκάνες στο Υδατικό Διαμέρισμα Ηπείρου.

Με το ΦΕΚ Β 4664/29.12.2017 εγκρίθηκε η 1^η Αναθεώρηση του Σχεδίου Διαχείρισης των Λεκανών Απορροής Ποταμών του Υδατικού Διαμερίσματος Ηπείρου και της αντίστοιχης Στρατηγικής Μελέτης Περιβαλλοντικών Επιπτώσεων .

Το Υδατικό Διαμέρισμα Ηπείρου έχει έκταση 10.026 km², από τα οποία τα 641 km² ανήκουν στην Κέρκυρα. Ο υδροκρίτης του διαμερίσματος ορίζεται ανατολικά από τον όρμο Κοπραίνης του Αμβρακικού Κόλπου, και συνεχίζει στους ορεινούς όγκους Βάλτου, Αθαμανικών, οροσειράς βόρειας Πίνδου, Βόιου, και Γράμμου. Στη συνέχεια τα όρια του διαμερίσματος ορίζονται από τα ελληνοαλβανικά σύνορα.

Το Υδατικό Διαμέρισμα Ηπείρου είναι από τα πιο ορεινά διαμερίσματα της χώρας, δεδομένου ότι οι ορεινές περιοχές του είναι το 70% της συνολικής έκτασης, ενώ οι πεδινές μόνο το 15%. Έχει έντονο ανάγλυφο με μεγάλες κλίσεις πρηνών και βαθιές χαράδρες (π.χ. Βίκος, Άραχθος, Αχέροντας). Τα υψηλότερα βουνά του είναι ο Σμόλικας (2.617 m), τα Τζουμέρκα (2.500 m), ο Γράμμος (2.500 m), η Τύμφη (2 540 m), η Νεμέρτσκα (2.200 m), ο Τόμαρος (2.100 m), η Μουργκάνα (1.900 m) κ.ά.

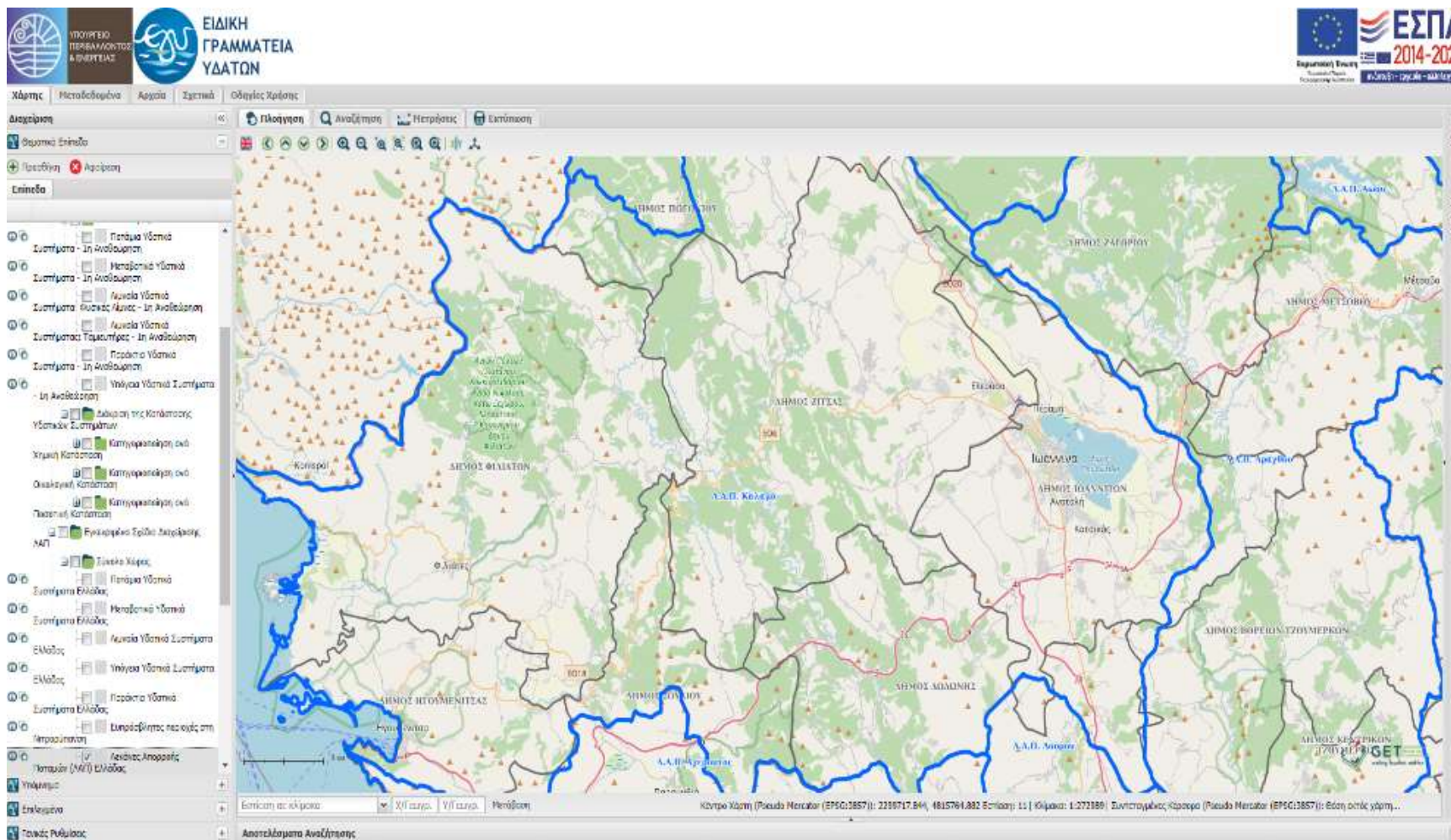
Οι κύριες υδρολογικές λεκάνες του διαμερίσματος είναι οι λεκάνες του Αώου, του Καλαμά, του Άραχθου, του Λούρου, του Αχέροντος, του Δρίνου, η κλειστή λεκάνη Ιωαννίνων, η κλειστή λεκάνη Μαργαριτίου και η αυτοτελής γεωγραφική ενότητα της Κέρκυρας.

Για το Υδατικό Διαμέρισμα της Ηπείρου προβλέπεται η εφαρμογή 36 γενικών Βασικών Μέτρων για

τη διαχείριση των επιφανειακών και υπόγειων υδάτων της περιοχής, που εντάσσονται σε 2 βασικές ομάδες μέτρων, όπως αυτά παρουσιάζονται αναλυτικά στον Πίνακα 9.3 της 1^{ης} αναθεώρησης του εγκεκριμένου Σχεδίου Διαχείρισης Λεκανών Απορροής Ποταμών του Υδατικού Διαμερίσματος Ηπείρου (EL05).

Επιπλέον, στο εγκεκριμένο σχέδιο, προβλέπονται επίσης και η εφαρμογή άλλων 29 γενικών Συμπληρωματικών Μέτρων για τη διαχείριση των επιφανειακών και υπόγειων υδάτων της περιοχής, όπως αυτά παρουσιάζονται αναλυτικά στον Πίνακα 9.5 του ανωτέρω αναθεωρημένου εγκεκριμένου Σχεδίου (EL05).

Σύμφωνα με στοιχεία της Ειδικής Γραμματείας Υδάτων ο Δήμος Ζίτσας ανήκει γεωγραφικά στο Υδατικό Διαμέρισμα **EL05-Ήπειρος** και συγκεκριμένα στη «Λεκάνη απορροής Ποταμού **Καλαμά(EL0512)**» όπως αποτυπώνεται και στην εικόνα που ακολουθεί :



Εικόνα 13 : Όρια Δήμου Ζίτσας σε σχέση με τις Λεκάνες Απορροής του Υ.Δ. Ηπειρού (Πηγή : Ειδική Γραμματεία Υδάτων – ΥΠΕΝ)

Στη ΛΑΠ του Καλαμά σημαντικό τμήμα καλύπτεται από τους σχηματισμούς της Ιόνιας Ζώνης. Στους παραπάνω σχηματισμούς έχουν αποθεθεί στα βυθίσματα των λεκανών νεογενείς σχηματισμοί (μάργες, μαργαϊκοί ασβεστόλιθοι, κροκαλοπαγή κ.λπ.) και τεταρτογενείς αποθέσεις (αλλουβιακές αποθέσεις, υλικά αναβαθμίδων, κώνοι κορημάτων - πλευρικά κορήματα και παράκτιοι σχηματισμοί) με σημαντικότερη εμφάνιση στο λεκανοπέδιο Ιωαννίνων.

Οι κύριες υδροφορίες της λεκάνης του π. Καλαμά αναπτύσσονται στους ανθρακικούς σχηματισμούς της Ιονίου ζώνης οι οποίες εκφορτίζονται μέσω σημειακών πηγών. Σημαντικό ρόλο στην τροφοδοσία των καρστικών συστημάτων διαδραματίζουν οι καταβόθρες που αποστραγγίζουν τις κλειστές υδρολογικές λεκάνες. Μικρότερης σημασίας υδροφορίες αναπτύσσονται στους κοκκώδεις σχηματισμούς των τεταρτογενών αποθέσεων, το δυναμικό των οποίων εξαρτάται από την κοκκομετρία τους και τις συνθήκες τροφοδοσίας.

Στις εμφανίσεις του φλύσχη αναπτύσσονται τοπικής σημασίας υδροφορίες, μικρής δυναμικότητας που καλύπτουν τοπικές υδρευτικές, αρδευτικές και κτηνοτροφικές ανάγκες.

Οι κύριοι ποταμοί στις λεκάνες απορροής του ΥΔ Ηπείρου (EL05) σε σχέση με την προτεινόμενη θέση εγκατάστασης παρουσιάζονται στην επόμενη εικόνα.

Επιφανειακά ύδατα

Σύμφωνα με την Οδηγία 2000/60/ΕΚ (Άρθρο 2, παρ. 1) ο χαρακτηρισμός και καθορισμός των επιφανειακών υδάτων στοχεύει αρχικά στην αναγνώριση των επιφανειακών υδατικών συστημάτων και την κατάταξή τους σε 4 κατηγορίες:

- **Ποταμοί:** Συστήματα εσωτερικών υδάτων τα οποία ρέουν, κατά το πλείστον στην επιφάνεια του εδάφους αλλά το οποίο μπορεί για ένα μέρος της διαδρομής του να ρέει υπογείως.
- **Λίμνες:** Συστήματα στάσιμων εσωτερικών υδάτων
- **Μεταβατικά ύδατα:** Συστήματα επιφανειακών υδάτων πλησίον του στομίου ποταμών τα οποία είναι εν μέρει αλμυρά λόγω της γειτνίασής τους με παράκτια ύδατα αλλά τα οποία μπορεί να επηρεάζονται ουσιαστικά από ρεύματα γλυκού ύδατος.
- **Παράκτια:** τα επιφανειακά ύδατα που βρίσκονται στην πλευρά της ξηράς μίας γραμμής της οποίας βρίσκεται σε απόσταση ενός ναυτικού μιλίου προς τη θάλασσα από το πλησιέστερο σημείο της γραμμής βάσης από την οποία μετράται το εύρος των χωρικών υδάτων και τα οποία κατά περίπτωση εκτείνονται μέχρι του απώτερου ορίου των μεταβατικών υδάτων.

Ειδικότερα, στο πλαίσιο της 1^{ης} Αναθεώρησης, στο ΥΔ Ηπείρου (EL05) προσδιορίσθηκαν συνολικά

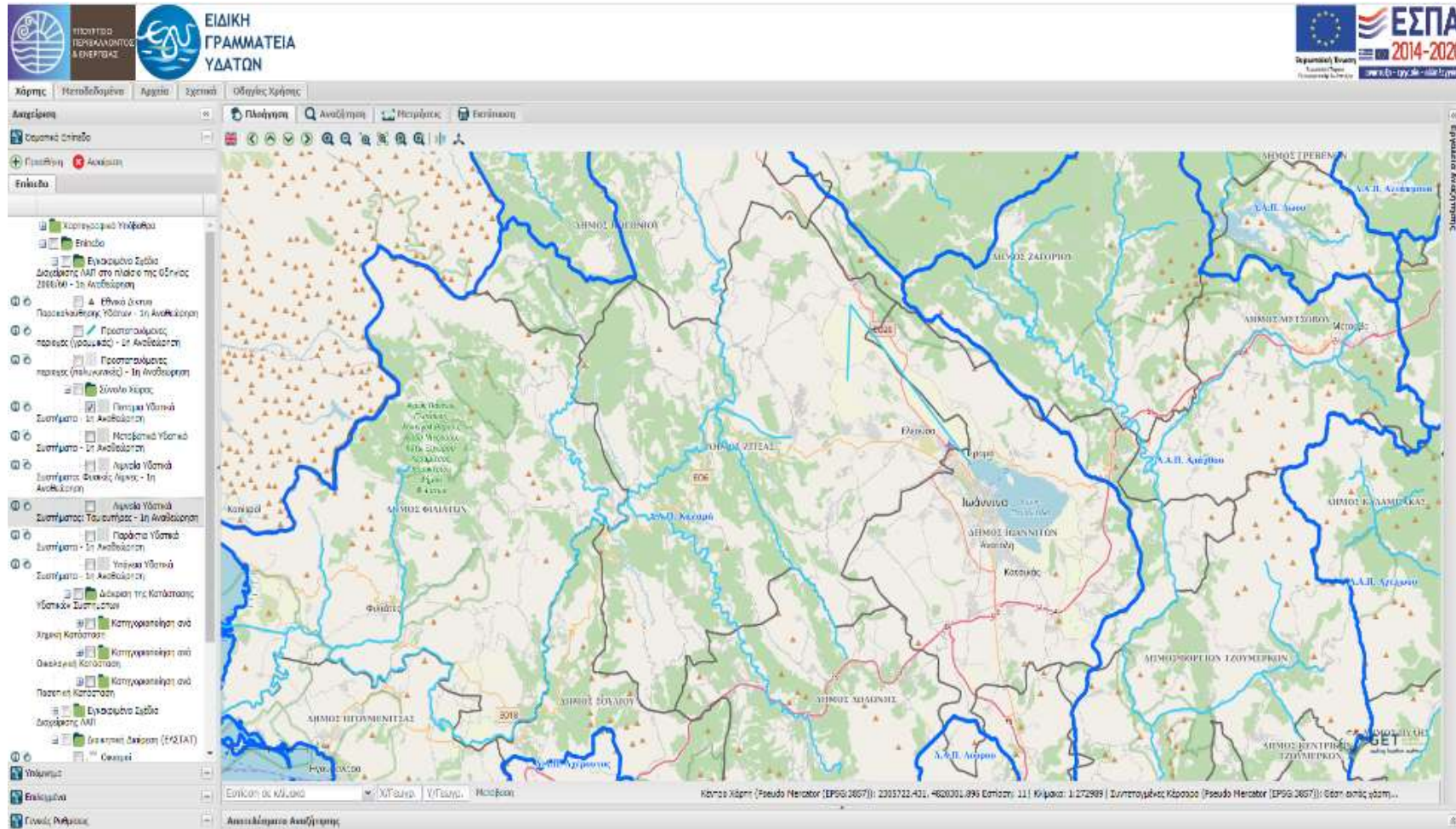
24 επιφανειακά υδατικά συστήματα στη ΛΑΠ Καλαμά (EL0512), εκ των οποίων τα 7διέρχονται εντός ορίων του Δήμου Ζίτσας όπως παρουσιάζονται στον πίνακα και στην εικόνα που ακολουθεί.

Πίνακας 11 : Αριθμός Επιφανειακών Υδατικών Συστημάτων στο Δήμο Ζίτσας

ΤΥΠΟΣ ΥΣ	Δήμος Ζίτσας
Ποτάμια ΥΣ	7
Ποτάμια ΙΤΥΣ Λιμναίου Χαρακτήρα (Ταμιευτήρες)	-
Λιμναία ΥΣ	-
Μεταβατικά ΥΣ	-
Παράκτια ΥΣ	-
Σύνολο ΥΣ	7

Τα ποτάμια ΥΣ που διέρχονται εντός του Δήμου Ζίτσας είναι τα εξής:

1. EL0512R000212139A - ΤΑΦΡΟΣ ΛΑΨΙΣΤΑ
2. EL0512R000200040N - ΘΥΑΜΙΣ Π. ΚΑΛΑΜΑΣ 8
3. EL0512R000212138H - ΚΛΗΜΑΤΙΑΣ Ρ.
4. EL0512R000212037N - ΣΜΟΛΙΤΣΑΣ Π.
5. EL0512R000200034N - ΘΥΑΜΙΣ Π. ΚΑΛΑΜΑΣ 7
6. EL0512R000210036N - ΤΥΡΙΑ Π.
7. EL0512R000208035N – ΘΥΑΜΙΣ Π. ΚΑΛΑΜΑΣ ΠΑΡΑΠΟΤΑΜΟΣ ΛΑΓΚΑΒΙΤΣΑ Ρ.



Εικόνα 14 : Όρια Δήμου Ζίτσας σε σχέση με τα Επιφανειακά ΥΣ (Πηγή : Ειδική Γραμματεία Υδάτων – ΥΠΕΝ)

Υπόγεια ύδατα

Σύμφωνα με το εγκεκριμένο Διαχειριστικό Σχέδιο διακρίνονται οι παρακάτω κατηγορίες των υπογείων υδατικών συστημάτων με βάση την υδρολιθολογική συμπεριφορά των σχηματισμών που φιλοξενούν τις υπόγειες υδροφορίες:

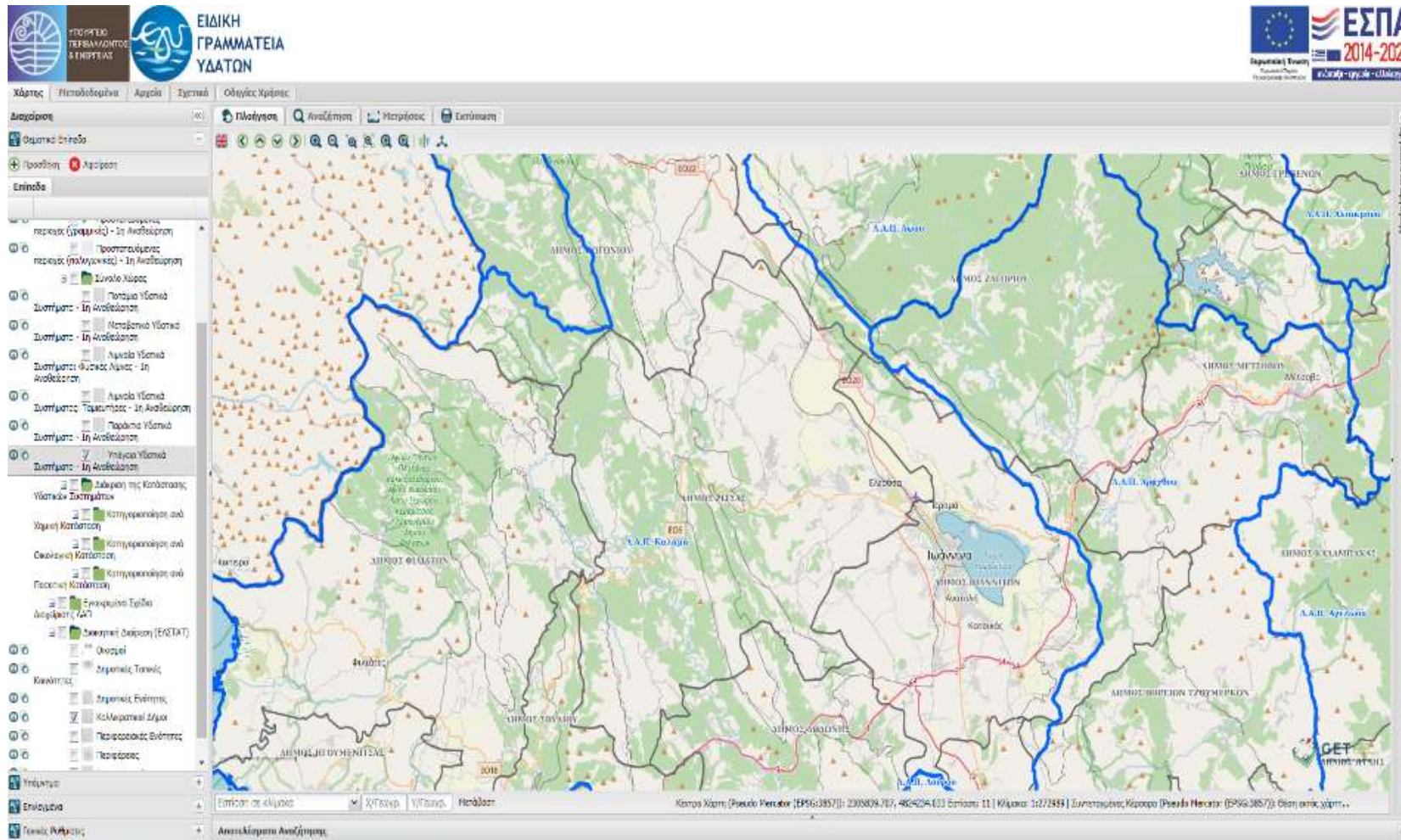
- Καρστικά συστήματα υπογείων υδάτων. Στα συστήματα αυτά η κυκλοφορία του υπόγειου νερού γίνεται μέσω του δευτερογενούς πορώδους (ρωγμές, καρστικά κενά) που προέρχεται κυρίως από τη διάλυση των ανθρακικών σχηματισμών. Περιλαμβάνονται εδώ οι υπόγειες υδροφορίες που φιλοξενούνται στους ασβεστολίθους κυρίως των ορεινών εκτάσεων.
- Κοκκώδη συστήματα υπογείων υδάτων. Στα συστήματα αυτά η κυκλοφορία του υπόγειου νερού γίνεται μέσω του πρωτογενούς πορώδους (πορώδες κόκκων). Περιλαμβάνονται εδώ οι υπόγειες υδροφορίες που φιλοξενούνται στις σύγχρονες και νεογενείς αποθέσεις των πεδινών και λοφωδών εκτάσεων.
- Ρωγματώδη συστήματα υπογείων υδάτων. Στα συστήματα αυτά η κυκλοφορία του υπόγειου νερού γίνεται μέσω του δευτερογενούς πορώδους (ρωγμές, διακλάσεις, τεκτονισμένες ζώνες κ.λπ.). Περιλαμβάνονται εδώ οι ασθενείς υπόγειες υδροφορίες τοπικού χαρακτήρα που φιλοξενούνται στο μανδύα αποσάθρωσης και στις ζώνες τεκτονισμού των στρωμάτων του φλύσχη και των οφιολίθων κυρίως των ορεινών όγκων.

Κάποια από τα υπόγεια υδατικά συστήματα περιλαμβάνουν περισσότερους του ενός τύπους επιμέρους υδροφοριών (καρστικός, κοκκώδης, ρωγματώδης). Κατά τη διαδικασία καθορισμού των συστημάτων λαμβάνονται επίσης υπόψη τα όρια των υδροφορέων, η έκταση, η σπουδαιότητα χρήσεων, οι υφιστάμενες πιέσεις, η αλληλεπίδραση με οικοσυστήματα επιφανειακών υδάτων και χερσαία οικοσυστήματα όπως επίσης, οι ανθρωπογενείς επιδράσεις στην ποσότητα και ποιότητα του υπογείου νερού (αντλήσεις, εκφορτίσεις, υφαλμύριση).

Στο ΥΔ Ηπείρου (EL05) προσδιορίστηκαν 27 ΥΥΣ εκ των οποίων τα 6 διέρχονται εντός των ορίων του Δήμου Ζίτσας και είναι τα εξής :

1. EL0500090- ΣΥΣΤΗΜΑ ΣΟΥΛΙΟΥ-ΠΑΡΑΜΥΘΙΑΣ
2. EL0500200 - ΣΥΣΤΗΜΑ ΥΔΡΟΦΟΡΙΩΝ Π.ΚΑΛΑΜΑ
3. EL0500120 - ΣΥΣΤΗΜΑ ΚΑΣΙΔΙΑΡΗ

4. EL0500210 - ΣΥΣΤΗΜΑ ΚΟΥΡΕΝΤΩΝ
5. ΣΥΣΤΗΜΑ ΚΛΗΜΑΤΙΑΣ - EL0500110
6. ΣΥΣΤΗΜΑ ΜΙΤΣΙΚΕΛΙΟΥ-ΒΕΛΛΑ – EL0500180



Εικόνα 15 : Όρια Δήμου Ζίτσας σε σχέση με τα Υπόγεια ΥΣ (Πηγή : Ειδική Γραμματεία Υδάτων – ΥΠΕΝ)

2.2.1.9 Διαχείριση αποβλήτων στο Δ. Ζίτσας

Παραγόμενες Ποσότητες Α.Σ.Α.

Για το έτος 2019 η παραγωγή ΑΣΑ του Δήμου Ζίτσας ανήλθε σε 4.736tn σύμφωνα με στοιχεία του Τμήματος Καθαριότητας και Ανακύκλωσης του Δήμου, που αντιστοιχεί σε μέση παραγωγή ανά μόνιμο κάτοικο 0,9kg/day (320kg/έτος). Να σημειωθεί ότι η μέση ετήσια παραγόμενη ποσότητα απορριμμάτων σε εθνικό επίπεδο είναι ίση με 1,25 kg/day (457kg/έτος) σύμφωνα με στοιχεία της Eurostat 2011.

Αναλυτικά για τα έτη 2017 έως και 2019 η παραγωγή ΑΣΑ στα επιμέρους ρεύματα στα οποία πραγματοποιείται η συλλογή είχε ως εξής:

Πίνακας 12: Παραγωγή ΑΣΑ Δ. Ζίτσας για τα έτη 2017, 2018 και 2019 (πηγή: Τμήμα Καθαριότητας & Ανακύκλωσης Δ.Ι.), δεν περιλαμβάνονται τα συλλεγόμενα από ΣΕΔ.

	2017 (tn)	2018 (tn)	2019 (tn)
ΑΣΑ	4.358	4.541	4.736

Συνοψίζοντας, στον παρακάτω πίνακα φαίνονται συνολικά οι παραγόμενες ποσότητες ΑΣΑ στον Δήμο Ζίτσας:

Πίνακας 13: Παραγόμενες ποσότητες ΑΣΑ στον Δήμο Ζίτσας για το έτος 2019 (πηγή: Τμήμα Καθαριότητας & Ανακύκλωσης Δ.Ζ.)

Έτος	Σύμμεικτα ΑΣΑ (πράσινος κάδος) (tn)	Πράσινα και ογκώδη (tn)	Ανακυκλώσιμα προς ΚΔΑΥ (tn)			Σύνολο παραγόμενων ΑΣΑ (tn)
			Μεικτά (tn)	Καθαρά ανακυκλώσιμα (tn)	Υπόλειμμα ΚΔΑΥ (tn)	
2019	4.367	0	369	180	189	4.736

$$(6) = (1) + (2) + (3)$$

Αναφορικά με τα πράσινα εκτιμάται ότι συλλέγονται περίπου 20 τν/χρόνο πρασίνου από καθαρισμούς παιδικών χαρών και πάρκων. Επιπλέον, συλλέγονται περίπου 15 τν/χρόνο από

δέντρα. Οι ποσότητες αυτές δεν οδηγούνται μαζί με τα αλλά ρεύματα καθώς αξιοποιούνται από τον Δήμο σε συνεργασία με τις Τ.Κ.

Υφιστάμενη διαχείριση

Συλλογή και διαχείριση σύμμεικτων απορριμμάτων (πράσινος κάδος)

Ο Δήμος Ζίτσας είναι υπεύθυνος για τη συλλογή των σύμμεικτων στερεών αποβλήτων της Δ.Ε. Πασσαρώνος, ενώ η συλλογή των στερεών αποβλήτων των υπολοίπων Δ.Ε. γίνεται από ιδιώτη με σύμβαση, η οποία ανανεώνεται ετησίως (είτε ανάλογα με τις ανάγκες του Δήμου).

Το σύνολο των αποβλήτων από τον Δεκέμβρη του 2018 οδηγείται στην ΜΕΑ Ηπείρου που φιλοξενείται στον όμορο Δήμο Δωδώνης.

Βάσει του πίνακα απολογιστικών δαπανών του έτους 2019 το κόστος διαχείρισης των ΑΣΑ του Δήμου εκτιμάται σε πάνω από 150€/tn ενώ το καθαρό κόστος που αφορά τη συλλογή υπολογίζεται σε περίπου 96€/tn.

Ανακύκλωση Συσκευασιών (ΕΕΑΑ ΑΕ) (μπλε κάδος)

Ο Δήμος Ζίτσας έχει συνάψει σύμβαση συνεργασίας με την Ελληνική Εταιρεία Αξιοποίησης - Ανακύκλωσης Α.Ε. (ΕΕΑΑ Α.Ε.) για την εναλλακτική διαχείριση των δημοτικών αποβλήτων συσκευασίας (χαρτί, πλαστικό, μέταλλο). Η συλλογή των ανακυκλώσιμων υλικών γίνεται από τον Δήμο σε συνεργασία με την ΕΕΑΑ, οι ποσότητες των ανακυκλώσιμων υλικών μεταφέρονται στο Κ.Δ.Α.Υ. Ιωαννίνων, σε απόσταση μικρότερη των 10 km από την πόλη της Ελεούσας.

Ανακύκλωση φορητών ηλεκτρικών στηλών και λαμπτήρων (ΑΦΗΣ Α.Ε.)

Υλοποιείται πρόγραμμα συλλογής των αποβλήτων φορητών ηλεκτρικών στηλών, της ΑΦΗΣ απευθείας με επιχειρήσεις – εμπορικά καταστήματα που έχουν εκδηλώσει ενδιαφέρον.

Πέραν των παραπάνω υλοποιείται πρόγραμμα συλλογής σύμμεικτων ΑΣΑ (πράσινος κάδος) και η χωριστή συλλογή επιμέρους ρευμάτων αποβλήτων όπως πράσινα απόβλητα, ογκώδη.

Ειδικότερα σε ότι αφορά την ξεχωριστή συλλογή λοιπών ρευμάτων αποβλήτων στον Δήμο Ζίτσας, ακολούθως παρατίθενται τα διαθέσιμα στοιχεία για τις συλλεγόμενες ποσότητες:

- **ΑΗΗΕ-λαμπτήρες** . Ο Δήμος έχει συνάψει σύμβαση με την εταιρία Ανακύκλωση Συσκευών Α.Ε, με ημερομηνία 12/2015.

- **Πράσινα απόβλητα.** Τα πράσινα απόβλητα συλλέγονται ξεχωριστά αλλά δεν τυγχάνουν συγκεκριμένης διαχείρισης. Η εκτιμώμενη ποσότητα πρασίνων που συλλέγεται στο Δήμο, με βάση και την ποιοτική σύσταση των Α.Σ.Α. της περιφέρειας, εκτιμάται στους 473,58 tn.
- **Ογκώδη-Λοιπά αδρανή.** Δεν γίνεται κάποια διακριτή διαχείριση και ως εκ τούτου δεν υπάρχει ποσότητα συλλογής.

Τέλος με δεδομένο των γεωργικό και κτηνοτροφικό χαρακτήρα του Δήμου, ποσότητα οργανικών βιοαποβλήτων εκτρέπεται σε ζωτροφές, δημιουργία λιπασμάτων κ.λπ και ως εκ τούτου δεν συλλέγονται στον πράσινο κάδο.

Ποιοτικά χαρακτηριστικά Α.Σ.Α.

Στον Δήμο Ζίτσας δεν έχει πραγματοποιηθεί κάποια μελέτη για την εξακρίβωση της σύστασης των Α.Σ.Α. σύμφωνα με την παραπάνω κατηγοριοποίηση. Για τους σκοπούς του παρόντος σχεδίου χρησιμοποιούνται στοιχεία της ποιοτικής σύστασης σύμφωνα με το Εθνικό Σχέδιο Διαχείρισης Αποβλήτων, η οποία έχει ως εξής:

Πίνακας 14: Επικαιροποιημένη σύσταση παρόντος ΕΣΔΑ για τα ΑΣΑ (Ε.Σ.Δ.Α., 2020)

Υλικό	% (κ.β.)
Οργανικό κλάσμα	42,6
<i>Απόβλητα κουζίνας</i>	37
<i>Απόβλητα κήπων/πράσινα</i>	4,3
<i>Βρώσιμα λίπη και έλαια</i>	1,3
Χαρτί - Χαρτόνι	24,2
Πλαστικά	13,9
Μέταλλα	3,7
Γυαλί	4,1
Ξύλο	3,6

Λοιπά	7,9
ΣΥΝΟΛΟ	100,0%

Στόχοι διαχείρισης Α.Σ.Α.

Στον Δήμο Ζίτσας δεν έχει πραγματοποιηθεί κάποια μελέτη για την εξακρίβωση της σύστασης των Α.Σ.Α. σύμφωνα με την παραπάνω κατηγοριοποίηση. Ως εκ τούτου, χρησιμοποιούνται στοιχεία της ποιοτικής σύστασης σύμφωνα με το Εθνικό Σχέδιο Διαχείρισης Αποβλήτων, η οποία έχει ως εξής:

1. Αστικά Στερεά Απόβλητα (ΑΣΑ):

- 1.1 Προσαρμογή της διαχείρισης των αποβλήτων με στόχο τη μετάβαση της Ελλάδας προς την κυκλική οικονομία
- 1.2 Εφαρμογή στην πράξη της ιεράρχησης των μεθόδων διαχείρισης των αποβλήτων, όπου η υγειονομική ταφή-πάντα και μόνο μετά από κατάλληλη προεπεξεργασία των αποβλήτων- θα αποτελεί την τελευταία επιλογή. Το μέγιστο ποσοστά αστικών αποβλήτων που θα καταλήγουν σε υγειονομική ταφή το 2030 να μην ξεπερνά το 10%
- 1.3 Υποχρεωτική αστική συλλογή βιολογικών αποβλήτων έως 31 Δεκεμβρίου 2022
- 1.4 Ανακύκλωση αποβλήτων συσκευασίας 65%κ.β. έως το 2^ο25 και 70% κ.β. ως το 2030.
- 1.5 Αύξηση της προετοιμασίας για επαναχρησιμοποίηση και της ανακύκλωσης των ΑΣΑ τουλάχιστον σε ποσό 55% κ.β. μέχρι το 2020 και 60% κ.β. μέχρι το 2030.
- 1.6 Δημιουργία εντός ολοκληρωμένου, συνεκτικού και σύγχρονου δικτύου υποδομών διαχείρισης αποβλήτων, με χρήση των βέλτιστων διαθέσιμων τεχνικών, στη βάση των αρχών της εγγύτητας και της αυτάρκειας
- 1.7 Ενεργειακή αξιοποίηση των υπολειμμάτων ΑΣΑ και των δευτερογενών (απορριμματογενών) καυσίμων.
- 1.8 Ασφαλή τελική διάθεση σε ΧΥΤΑ/ΧΥΤΥ για το σύνολο της χώρας.
- 1.9 Οριστικό κλείσιμο και αποκατάσταση όλων των υφιστάμενων ΧΑΔΑ μέχρι το τέλος του 2022.

- 1.10 Δημιουργία κινήτρων και αντικινήτρων για τη διαχείριση αποβλήτων, ψηφιακών εργαλείων, ενθάρρυνση βέλτιστης αξιοποίησης των διαθέσιμων χρηματοδοτικών εργαλείων και προώθηση των πράσινων δημόσιων προμηθειών.
- 1.11 Παροχή ουσιαστικής δυνατότητας συμμετοχής των εμπλεκόμενων φορέων αι των πολιτών σε ένα γόνιμο και συνεχή διάλογο με στόχο τη μετάβαση στην κυκλική οικονομία
- 1.12 Ανάπτυξη ευρύτατου δικτύου συλλογής ανακυκλώσιμων υλικών (πέραν των αποβλήτων συσκευασίας), ώστε να αυξηθεί το ιδιαίτερα χαμηλό ποσοστό ανακύκλωσης των υλικών αυτών.
- 1.13 Δημιουργία εργαλείων (ιδίως οδηγοί, μελέτες, τεχνικά πρότυπα) για τη μετάβαση προς την κυκλική οικονομία.
- 1.14 Χωριστή συλλογή/επεξεργασία των μικρών ποσοστών επικίνδυνων αποβλήτων (ΜΠΕΑ) το έτος 2022.
- 1.15 Βιολογικά απόβλητα: Υποχρεωτική χωριστή συλλογή τους έως 31 Δεκεμβρίου 2022

Πίνακας 15: Στόχοι διαχείρισης Α.Σ.Α. (Ε.Σ.Δ.Α., 2020)

Υλικό	Έως τις	Έως τις
	31/12/2025	31/12/2030
	% (κ.β.)	% (κ.β.)
Σύνολο αποβλήτων συσκευασίας	65	70
Πλαστικά	50	55
Ξύλο	25	30
Σιδηρούχα μέταλλα	70	80
Αλουμίνιο	50	60
Γυαλί	70	75
Χαρτί και χαρτόνι	75	85
Απόβλητα φορητών Ηλεκτρικών Στηλών και Συσσωρευτών (ΑΦΗΣ & Σ)	45	

Υποδομές-Μέσα Συλλογής

Απορριμματοφόρα

Βάσει στοιχείων του Τμήματος Καθαριότητας & Ανακύκλωσης, τα οχήματα που διαθέτει ο Δήμος περιλαμβάνουν 3 απορριμματοφόρα (2 για τη συλλογή σύμμεικτων απορριμμάτων και 1 για την συλλογή ανακυκλώσιμων).

Κάδοι

Βάσει στοιχείων του Τμήματος Καθαριότητας & Ανακύκλωσης, στον Δήμο Ζίτσας υπάρχουν τοποθετημένοι περίπου 1.800 κάδοι συλλογής των σύμμεικτων.

Στο πλαίσιο της σύμβασης συνεργασίας με την Ελληνική Εταιρεία Αξιοποίησης - Ανακύκλωσης ΑΕ για την εναλλακτική διαχείριση των δημοτικών αποβλήτων συσκευασίας του Δήμου (χαρτί, πλαστικό, μέταλλο), το πρόγραμμα ανακύκλωσης στην παρούσα φάση εφαρμόζεται με περίπου 230 κάδους συλλογής ανακυκλώσιμων υλικών συσκευασίας (μπλε κάδοι).

Προσωπικό Συλλογής

Στο Τμήμα Καθαριότητας και Ανακύκλωσης του Δήμου Ζίτσας απασχολούνται συνολικά 12 υπάλληλοι. Επιπλέον, για τη συλλογή αξιοποιούνται οι υπάλληλοι που προκύπτουν από σύμβαση του Δήμου με ιδιώτη.

Χώρος Υγειονομικής Ταφής Απορριμμάτων (ΧΥΤΑ) Ελληνικού

- Παραλαμβάνει το υπόλειμμα των σύμμεικτων ΑΣΑ του Δήμου Ζίτσας όπως προκύπτει έπειτα από την επεξεργασία στη ΜΕΑ Ηπείρου.
- Η θέση του ΧΥΤΑ είναι στην τοπική κοινότητα Ελληνικού, στη Δ.Ε. Κατσανοχωρίων στο Δήμο Βορείων Τζουμέρκων.
- Ο ΧΥΤΑ λειτουργεί από τον Σεπτέμβριο του 2012 με την υπ' αριθμό 639/ 15-02-2006 απόφαση Ε.Π.Ο.
- Η προβλεπόμενη συνολική διάρκεια λειτουργίας Α' & Β' Φάσης είναι 30 έτη, και η συνολική χωρητικότητα είναι 1.490.000 m³.
- Ο φορέας λειτουργίας του ΧΥΤΑ είναι ο Φορέας Διαχείρισης Στερεών Αποβλήτων Ιωαννίνων.



Εικόνα 16 : Θέση ΧΥΤΑ Ελληνικού(Πηγή: ΤΣΔΑ Δ. Ζίτσας, 2016)

Κ.Δ.Α.Υ. Ιωαννίνων

Στην παρούσα φάση, η διαχείριση των ανακυκλώσιμων υλικών του Δήμου Ζίτσας πραγματοποιείται μέσω του συστήματος συλλογής και ανακύκλωσης υλικών συσκευασίας με τον μπλε κάδο (Συλλογικό Σύστημα Εναλλακτικής Διαχείρισης Συσκευασιών «Σ.Σ.Ε.Δ.- ΑΝΑΚΥΚΛΩΣΗ» της ΕΕΑΑ Α.Ε). Τα συλλεγόμενα απόβλητα συσκευασίας μεταφέρονται σε ιδιωτικό Κέντρο Διαλογής Ανακυκλώσιμων Υλικών (Κ.Δ.Α.Υ.) στη ΒΙ.ΠΕ. Ιωαννίνων, το οποίο βρίσκεται σε λειτουργία από το 2009 υπό την επωνυμία Κ.Δ.Α.Υ. Ιωαννίνων - SPIDER ΓΕΝΙΚΗ ΑΝΑΚΥΚΛΩΣΗ Α.Ε.

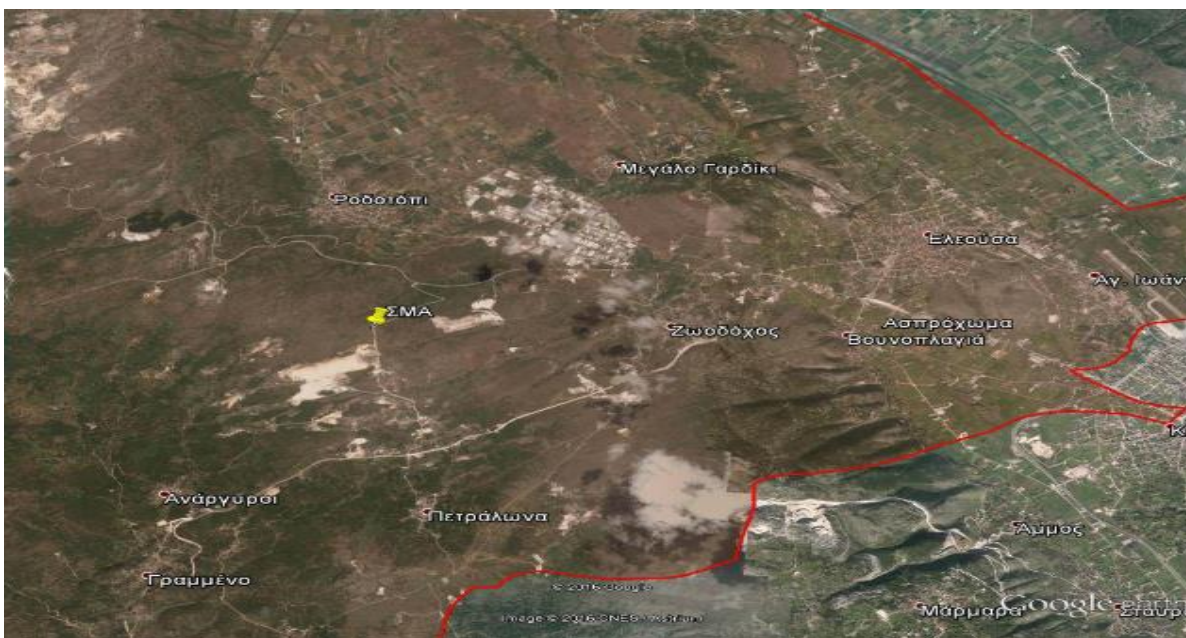
Το Κ.Δ.Α.Υ. είναι εξοπλισμένο με μηχανολογικό εξοπλισμό διαλογής, συμπίεσης δεματοποίησης και τυποποίησης ανακυκλώσιμων προϊόντων και έχει δυνατότητα διαλογής διαφόρων υλικών συσκευασίας (χαρτί, πλαστικά, αλουμίνιο, λευκοσίδηρο, γυαλί) που προέρχονται από προγράμματα ανακύκλωσης σε Ο.Τ.Α. και εμπορικές επιχειρήσεις (βιομηχανικά – εμπορικά απόβλητα συσκευασιών - Β.Ε.Α.Σ.). Από τη λειτουργία του Κ.Δ.Α.Υ. τα τελευταία έτη προκύπτει ότι υπάρχει η δυνατότητα διαχείρισης ημερησίως περίπου 120 τόνων αποβλήτων συσκευασίας από δήμους και ιδιώτες (εισερχόμενα μπλε κάδου και Β.Ε.Α.Σ.). Η ετήσια δυναμικότητά του ανέρχεται περίπου στους 30.000 τόνους όπως είχε προβλεφθεί στη μελέτη κατασκευής του.

Νέες Υποδομές διαχείρισης απορριμμάτων

Σταθμός Μεταφόρτωσης Συμμείκτων Απορριμμάτων Δήμου Ζίτσας

Για τη μεταφόρτωση των σύμμικτων απορριμμάτων προς τον ΧΥΤΑ, προτείνεται από τον ΠΕΣΔΑ η χωροθέτηση **Σταθμών Μεταφόρτωσης Απορριμμάτων** (Σ.Μ.Α.). Συγκεκριμένα για τη μεταφόρτωση των απορριμμάτων του Δήμου Ζίτσας (πλην της Δ.Ε. Πασσαρώνος) για τη μεταφορά τους στο ΧΥΤΑ Ελληνικού προτείνεται και ολοκληρώθηκε η κατασκευή σταθμού μεταφόρτωσης απορριμμάτων (Σ.Μ.Α.) Ζίτσας σε γήπεδο εντός της Δ.Ε. Πασσαρώνος. Ο σταθμός έχει αδειοδοτηθεί με την υπ'αρ. 51000/2565/29-08-2013 Απόφαση Ε.Π.Ο. και πρόκειται να λειτουργήσει σύντομα

Για την Δ.Ε. Πασσαρώνος προτείνεται η μεταφόρτωση να γίνεται από το Σ.Μ.Α Ιωαννίνων που θα κατασκευαστεί για το σκοπό αυτό στην Δ.Ε. Ανατολής. Ο σταθμός έχει αδειοδοτηθεί με την υπ'αρ. 60378/2086/24-09-2014 Απόφαση Ε.Π.Ο.



Εικόνα 17 : Θέση ΣΜΑ Δ. Ζίτσας

Μονάδα Επεξεργασίας Συμμεικτων Απορριμμάτων (Μ.Ε.Α.)

Σύμφωνα με τον ΠΕΣΔΑ Ηπείρου, σχεδιάστηκε, κατασκευάστηκε και ολοκληρώθηκε η κατασκευή μιας μονάδας επεξεργασίας ΑΣΑ για το σύνολο της Περιφέρειας Ηπείρου. Με την υπ'αρ. οικ.170753/30-09-2013 Υπουργική Απόφαση, εκδόθηκε η Έγκριση Περιβαλλοντικών Όρων για το έργο «Μονάδα Επεξεργασίας ΑΣΑ Περιφέρειας Ηπείρου». Η ΜΕΑ εξυπηρετεί το σύνολο των Δήμων της Περιφέρειας σε ότι αφορά τα σύμμικτα απορρίμματα, ενώ η Μονάδα διαχείρισης προδιαλεγμένων οργανικών (βιοαποβλήτων) εξυπηρετεί το σύνολο των Δήμων της Π.Ε. Ιωαννίνων. Η μονάδα χωροθετήθηκε και λειτουργεί στο Δήμο Δωδώνης της Περιφερειακής Ενότητας

Ιωαννίνων, στο τοπικό διαμέρισμα Πολυγύρου, δυτικά της σήραγγας Αγ. Αναστασίας της Εγνατίας Οδού, εντός οικοπέδου συνολικής έκτασης 118.589,7 m². Για τα τελευταία έτη, η διαχείριση των αποβλήτων για το Δ. Ζίτσας έχει τα εξής χαρακτηριστικά:

Πίνακας 16: Διαχείριση Α.Σ.Α. Δήμου Ζίτσας 2015-2018 (Πηγή: Δηλώσεις ΗΜΑΔ. Ζίτσας)

	Σύμμεικτα προς ΧΥΤΑ (tn)	Σύμμεικτα προς ΜΕΑ (tn)	Πράσινα	Ογκώδη	ΚΔΑΥ			Σύνολο προς ΧΥΤΑ (tn)	Σύνολο παραγόμενων ΑΣΑ (tn)
					Μεικτά (tn)	Υπόλειμμα (tn)	Καθαρά Ανακυκλ. (tn)		
2015	4.255	0	0	0	130		130	4.255	4.385
2016	4.425	0	0	0	167		167	4.425	4.591
2017	4.054	0	0	0	152		152	4.054	4.206
2018	4.205	0	0	6	168		168	4.212	4.379

Λόγω λειτουργίας της ΜΕΑ, η διαχείριση των αποβλήτων για το έτος 2019, διαμορφώνεται ως ακολούθως:

Πίνακας 17: Διαχείριση Α.Σ.Α. Δήμου Ζίτσας 2019 (Πηγή: Δηλώσεις ΗΜΑΔ. Ζίτσας)

	Σύμμεικτα προς ΧΥΤΑ (tn)	Σύμμεικτα προς ΜΕΑ (tn)	Πράσινα	Ογκώδη	ΚΔΑΥ			Σύνολο παραγόμενων ΑΣΑ (tn)
					Μεικτά (tn)	Υπόλειμμα (tn)	Καθαρά Ανακυκλ. (tn)	
2019	1.415	2.952	-	-	369	189	180	4.736

Συμπερασματικά, η διαχείριση των στερεών αποβλήτων για το 2019 συνοψίζεται ως εξής:

- Διαχείριση στην ΜΕΑ της Περιφέρειας Ηπείρου:
 - Η εταιρεία που συνεργάζεται ο Δήμος (ENACT) μετέφερε προς τη ΜΕΑ 1.449,90 τόνους,
 - Ο Δήμος μετέφερε με δικά του οχήματα 2.916,88 τόνους,

- Συνεπώς, η ΜΕΑ παρέλαβε από το Δ.Ζίτσας $1.449,90 + 2.916,88 = 4.366,78$ τόνους.
- Ως υπόλειμμα, η ΜΕΑ επέστρεψε στον ΧΥΤΥ 1.414,65 τόνους.
- ΚΔΑΥ:
 - Ο Δήμος μετέφερε 369 τόνους εκ των οποίων τα 189,46 ήταν υπόλειμμα. Το υπόλειμμα αυτό μεταφέρθηκε επίσης προς διάθεση στον ΧΥΤΥ.
- Διαχείριση στον ΧΥΤΥ
 - Συνολικά, διατέθηκε στον ΧΥΤΥ υπόλειμμα : $1.414,65 + 189,46 = 1.604,11$ τόνους

2.2.1.10 Ανθρωπογενείς πιέσεις που ασκούνται στο περιβάλλον του Δ. Ζίτσας

Παρά τη σχετικά μικρή πυκνότητα του πληθυσμού, το φαινόμενο της ρύπανσης είναι ένα από τα καίρια ζητήματα που απασχολούν την περιοχή μελέτης. Τα προβλήματα ρύπανσης οφείλονται κυρίως:

- τη χρήση φυτοφαρμάκων και λιπασμάτων στις γεωργικές καλλιέργειες και τα υγρά απόβλητα των πτηνοτροφικών και κτηνοτροφικών εγκαταστάσεων που τελικά απορρέουν στα ποτάμια συστήματα της περιοχής,
- τα στερεά απόβλητα των οικισμών, η αποκομιδή των οποίων ανατίθεται σε ιδιωτικά συνεργεία και η διάθεση τους μέχρι πρόσφατα πραγματοποιούνταν σε χώρους ανεξέλεγκτης διάθεσης (Χ.Α.Δ.Α.),
- τη μη τήρηση των υγειονομικών διατάξεων από τις κτηνοτροφικές και πτηνοτροφικές μονάδες και την εγκατάστασή τους σε κάποιες περιπτώσεις εντός των ορίων των οικισμών ή σε γειτνίαση με τους σημαντικούς υδάτινους αποδέκτες της περιοχής (ποταμούς Καλαμά και Γορμό) ή σε τμήματα γεωργικής γης υψηλής παραγωγικότητας
- την απουσία αποχευτικών δικτύων στους οικισμούς και τη διαχείριση των υγρών αποβλήτων με απορροφητικούς βόθρους,
- την έλλειψη δικτύου αποχέτευσης όμβριων στην πλειονότητα των οικισμών,
- τις οχλήσεις από τη λειτουργία λατομείων ή δραστηριοτήτων που δεν υπακούουν σε περιβαλλοντικούς όρους

Άλλα, ειδικότερα προβλήματα περιλαμβάνουν:

Πίνακας 18: Περιγραφή ανθρωπογενών πιέσεων στο περιβάλλον του Δ. Ζίτσας

Δημοτική Ενότητα	Περιγραφή ανθρωπογενούς πίεσης στο περιβάλλον
Δ.Ε. ΜΟΛΟΣΣΩΝ	Πιέσεις που ασκούνται στην ποιότητα των νερών και την οικολογική ισορροπία του ποταμού Καλαμά και των παραπόταμών του, εξαιτίας και της έλλειψης βιολογικού καθαρισμού στην περιοχή που ασκούνται οι πιέσεις
Δ.Ε. ΠΑΣΣΑΡΩΝΟΣ	Προβλήματα ρύπανσης σε αρδευτικά δίκτυα τμημάτων της γεωργικής γης πρώτης προτεραιότητας της Δ.Ε. από την λειτουργία (κυρίως) πτηνοτροφικών μονάδων
	Προβλήματα ρύπανσης (στον αέρα αλλά και θορύβου) από την λειτουργία των λατομείων μαρμάρου σε συνέχεια της λατομικής ζώνης
Δ.Ε. ΖΙΤΣΑΣ	Δεν συναντώνται σημαντικές πηγές ρύπανσης
Δ.Ε. ΕΥΡΥΜΕΝΩΝ	Προβλήματα κυρίως ατμοσφαιρικής ρύπανσης από τα λατομεία μαρμάρων πλησίον του οικισμού Κληματιάς
Δ.Ε. ΕΚΑΛΗΣ	Προβλήματα ρύπανσης στο έδαφος και στα υπόγεια νερά στις Τ.Κ. Πετσαλίου, Μεταμόρφωσης και Ασφάκας όπου συγκεντρώνουν το μεγαλύτερο ποσοστό των καλλιεργημένων εκτάσεων, λόγω της απρόσκοπτης χρήσης λιπασμάτων
	Προβλήματα ρύπανσης από την λειτουργία πτηνοτροφείων

2.2.2 Ποιότητα ζωής

2.2.2.1 Πολεοδομική πληροφορία

Για το Δήμο Ζίτσας έχουν εγκριθεί τα παρακάτω Γενικά Πολεοδομικά Σχέδια και ΣΧΟΟΑΠ :

1. Για την Δ.Ε. Ευρυμενών έχει εγκριθεί **ΣΧΟΟΑΠ** με την υπ `αρ. 46088/06-10-2008 Απόφαση Έγκρισης ΣΧΟΟΑΠ (ΦΕΚ 469/ΑΑΠΘ/2008)

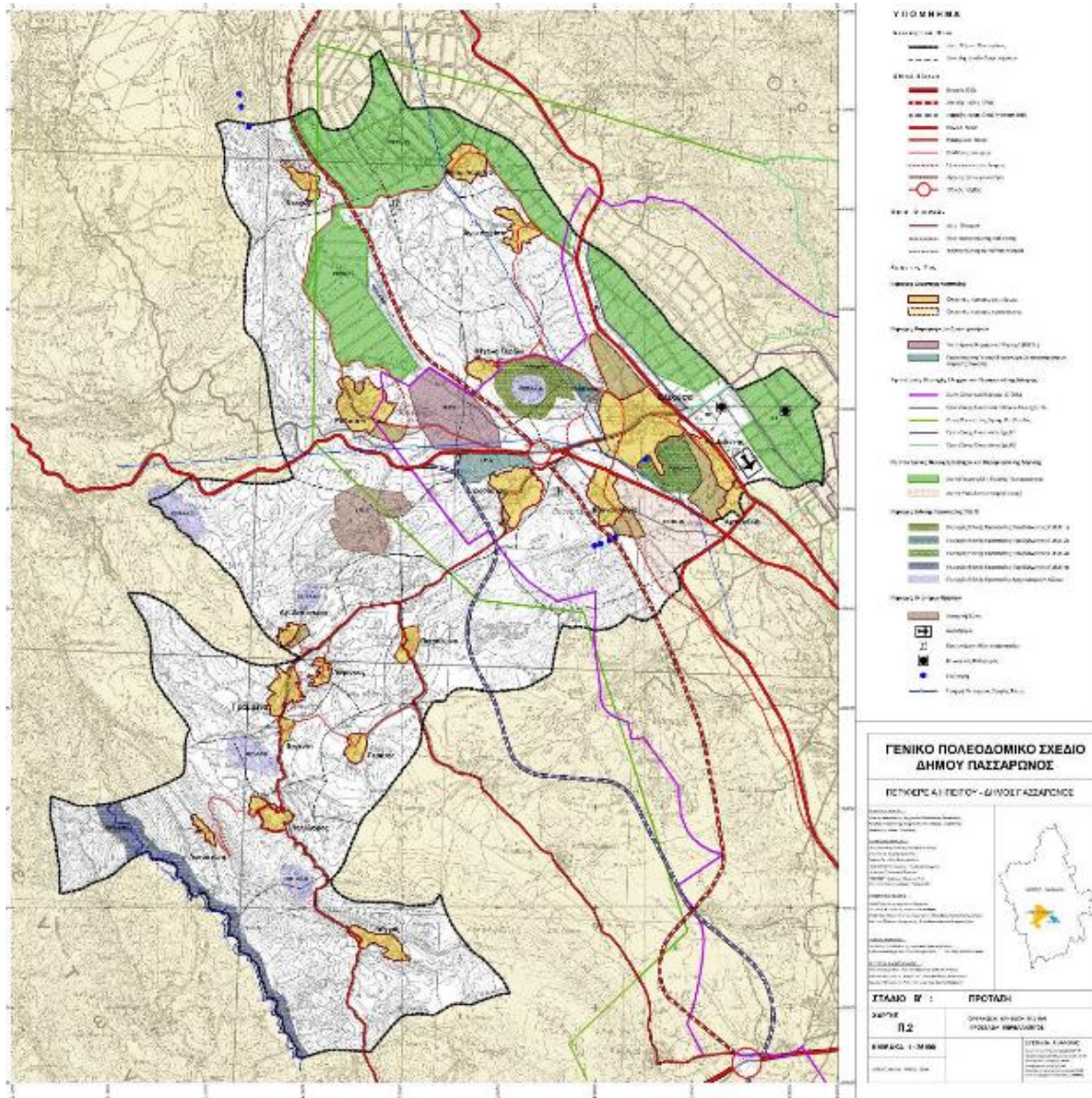
2. Για την Δ.Ε. Εκάλης έχει εγκριθεί **ΣΧΟΟΑΠ** με την υπ `αρ. 848/2009/15-04-2009 Απόφαση Έγκρισης ΣΧΟΟΑΠ (ΦΕΚ 211/ΑΑΠΘ/2009)
3. Για την Δ.Ε. Μολοσσών έχει εγκριθεί **ΣΧΟΟΑΠ** με την υπ `αρ. 82660/3062/30-12-2013 Απόφαση Γ.Γ. Αποκεντρωμένης Διοίκησης Ηπείρου - Δυτ. Μακεδονίας (ΦΕΚ 14/ΑΑΠΘ/2014)
4. Για τη Δ.Ε. Πασσαρώνος έχει εκπονηθεί μελέτη για το Γενικό Πολεοδομικό Σχέδιο, η οποία βρίσκεται στο στάδιο **B1** της έγκρισης.

Στο σχέδιο αυτό ορίζονται οι επιτρεπόμενες χρήσεις γης ανά δραστηριότητα όπως συγκεκριμένα:

Περιοχή οικιστικής ανάπτυξης

- Βιομηχανική περιοχή (ΒΙ.ΠΕ)
- Περιοχή παραγωγικών δραστηριοτήτων χαμηλής όχλησης
- Γεωργική γη υψηλής παραγωγικότητας
- Περιοχές ειδικής προστασίας περιβάλλοντος
- Λατομική ζώνη

Στην ακόλουθη εικόνα, απεικονίζεται το προτεινόμενο Γ.Π.Σ. της Δ.Ε. Πασσαρώνος που βρίσκεται στο στάδιο Β1.



Εικόνα 18 : Γενικό Πολεοδομικό Σχέδιο Δ.Ε. Πασαρρώνος

Ειδικότερη χωροταξική πληροφορία σε σχέση με την εντός σχεδίου δόμηση, δίνεται στον ακόλουθο πίνακα:

Πίνακας 19: Ανάλυση εντός σχεδίου εκτάσεων του Δ. Ζίτσας

	Δ.Ε. ΠΑΣΣΑΡΩΝΟΣ		Δ.Ε. ΕΥΡΥΜΕΝΩΝ		Δ.Ε. ΖΙΤΣΑΣ	
	στρ.	% κάλυψης	στρ.	% κάλυψης	στρ.	% κάλυψης
Σύνολο εντός σχεδίου εκτάσεων [στρ.]	3.234,04	40%	1.048,54	63%	780,54	40%
Οικοδομήσιμοι χώροι	(-)	(-)	(-)	(-)	(-)	(-)
Κοινόχρηστοι χώροι	1.723,62	21%	110	7%	(-)	(-)
Κοινοφελείς χώροι	310,85	4%	(-)	(-)	(-)	(-)
	Δ.Ε. ΕΚΑΛΗΣ		Δ.Ε. ΜΟΛΟΣΣΩΝ		Στο σύνολο του Δήμου Ζίτσας	
	στρ.	% κάλυψης	στρ.	% κάλυψης	στρ.	% κάλυψης
Σύνολο εντός σχεδίου εκτάσεων [στρ.]	775,82	42%	980,78	23%	6819,72	39%
Οικοδομήσιμοι χώροι	(-)	(-)	(-)	(-)	(-)	(-)
Κοινόχρηστοι χώροι	180,5	10%	(-)	(-)	(-)	(-)
Κοινοφελείς χώροι	(-)	(-)	(-)	(-)	(-)	(-)

2.2.2.2 Παραδοσιακοί Οικισμοί Δ. Ζίτσας

Ο Δ. Ζίτσας δεν έχει παραδοσιακούς οικισμούς εντός των ορίων του.

2.2.2.3 Ύδρευση – Αποχέτευση – Όμβρια

Ύδρευση

Οι οικισμοί του δήμου Ζίτσας υδρεύονται από πηγές και γεωτρήσεις και γενικά η ποιότητα του νερού είναι καλή. Προβλήματα παρουσιάζονται μόνο στις περιπτώσεις όπου το δίκτυο είναι παλιό και δεν έχουν υλοποιηθεί ακόμη έργα αντικατάστασης. Προβλήματα επάρκειας δεν παρουσιάζονται.

Οι υποδομές ύδρευσης παρουσιάζονται στον επόμενο πίνακα:

Πίνακας 20: Υποδομές δικτύων ύδρευσης

	Δημοτική Ενότητα	Υδρόμετρα	Δίκτυο (km)	Μέση ετήσια κατανάλωση (m ³)	Γεωτρήσεις Ύδρευσης	Ημερομηνία Καταγραφής
Ύδρευση	ΜΟΛΟΣΣΩΝ	2.101		116.120	Υδρευτικές γεωτρήσεις Καλοχωρίου, Πολυδώρου, υδρομαστεύσεις Λυκοστάνης, Νικολαΐτας, Σελίου, Βροσίνας, Βλάχας, Αγ. Δημητρίου, Αετόπετρας και Κάτω Αετόπετρας, Εκκλησοχωρίου, Ελαταριάς, Φωτεινού, Δεσποτικού (Μύλοι) και Αναβραστικών Πολυδρόσου	2019
	ΕΥΡΥΜΕΝΩΝ	996		55.519	Υδρευτικές γεωτρήσεις Κληματιάς (νέα και παλαιά), Λευκοθέας, Παλιουρής, Βασιλόπουλου και υδρομαστεύσεις Καστρίου και Δεσποτικού	2019
	ΠΑΣΣΑΡΩΝΟΣ	5.949		803.604	Υδρευτικές γεωτρήσεις ΣΥΔΚΛΙ, Υδρευτικές γεωτρήσεις Ελεούσας (Γ1, Γ2, Γ3 & Γ4), Υδρευτική γεώτρηση Αγ. Ιωάννη	2019
	ΕΚΑΛΗΣ	1.039		148.536	Υδρευτικές γεωτρήσεις ΣΥΔΚΛΙ, Υδρευτικές γεωτρήσεις Πετσαλίου	2019
	ΖΙΤΣΑΣ	1.328		119.053	Υδρευτικές γεωτρήσεις ΣΥΔΚΛΙ, Υδρευτικές γεωτρήσεις Πρωτόπαππα και Μελισσίου, υδρομάστευση στις πηγές Ιερομνήμης	2019

Αποχέτευση

Στο σύνολο του Δήμου Ζίτσας η αποχέτευση των υγρών αποβλήτων των οικισμών γίνεται με απορροφητικούς βόθρους (παρόλο που πλέον απαγορεύεται η εγκατάστασή τους) γεγονός που αποτελεί πηγή ρύπανσης και απειλή για την ποιότητα του υπόγειου υδροφόρου ορίζοντα, ενώ μέρος του οικισμού Ελεούσας (περίπου το 60%) είναι ήδη συνδεδεμένο με τον βιολογικό καθαρισμό Ιωαννίνων όπως και η ΒΙΠΕ.

Επίσης, στους περισσότερους από τους οικισμούς του δήμου δεν υφίσταται δίκτυο αποχέτευσης των όμβριων υδάτων.

Οι υποδομές αποχέτευσης παρουσιάζονται στον επόμενο πίνακα:

Πίνακας 21: Υποδομές δικτύων αποχέτευσης

	Δημοτική Ενότητα	Αποχέτευση οικισμών	Αποχέτευση ομβριών υδάτων
Αποχέτευση	Δ.Ε. ΜΟΛΟΣΣΩΝ	Η αποχέτευση των οικισμών γίνεται με απορροφητικούς βόθρους, στο σύνολο της Δ.Ε.	Δεν υπάρχει δίκτυο όμβριων υδάτων
	Δ.Ε. ΕΥΡΥΜΕΝΩΝ	Η αποχέτευση των οικισμών γίνεται με απορροφητικούς βόθρους, στο σύνολο της Δ.Ε., ενώ οι επιχειρήσεις επεξεργασίας μαρμάρων διαθέτουν στεγανές δεξαμενές	Τμηματικά δίκτυα όμβριων υδάτων καταγράφονται μόνο στον οικισμό της Κληματιάς ενώ στους υπόλοιπους οικισμούς της Δ.Ε. δεν υπάρχει αποχετευτικό δίκτυο όμβριων υδάτων
	Δ.Ε. ΠΑΣΣΑΡΩΝΟΣ	Στο σύνολο της Δ.Ε. η αποχέτευση των οικισμών γίνεται με απορροφητικούς βόθρους ενώ μέρος του οικισμού Ελεούσας (περίπου το 60%) είναι ήδη συνδεδεμένο με τον βιολογικό καθαρισμό Ιωαννίνων όπως και η ΒΙΠΕ.	Δίκτυο αποχέτευσης όμβριων υδάτων λειτουργεί σε τμήματα των οικισμών Ελεούσας, Βουνοπλαγιάς, Αγίου Ιωάννη, Ροδοτοπίου, Άνω και Κάτω Λαψίστας

	Δ.Ε. ΖΙΤΣΑΣ	Η αποχέτευση των οικισμών γίνεται με απορροφητικούς βόθρους, στο σύνολο της Δ.Ε.	Δεν υπάρχει δίκτυο όμβριων υδάτων
	Δ.Ε. ΕΚΑΛΗΣ	Η αποχέτευση των οικισμών γίνεται με απορροφητικούς βόθρους, στο σύνολο της Δ.Ε.	Δεν υπάρχει δίκτυο όμβριων υδάτων στην Δ.Ε. εκτός από το πρόσφατα κατασκευασμένο δίκτυο ομβρίων υδάτων στον οικισμό της Ασφάκας

Άρδευση

Η άρδευση στο σύνολο των εκτάσεων στη Δ.Ε. Πασσαρώνος, σύμφωνα με στοιχεία του ΤΟΕΒ, αρδεύονται με φυσικούς τρόπους και κυρίως από την λίμνη των Ιωαννίνων, ενώ ξεχωριστή ενότητα αποτελούν τα γήπεδα με χλοοτάπητα, όπου αρδεύονται από υπάρχουσες γεωτρήσεις

Οι υποδομές αποχέτευσης παρουσιάζονται στον επόμενο πίνακα:

Πίνακας 22: Υποδομές δικτύων άρδευσης

	Δημοτική Ενότητα	Άρδευση
Άρδευση	Δ.Ε. ΕΚΑΛΗΣ	Το σύνολο των εκτάσεων στις Δ.Ε. Εκάλης και Πασσαρώνος, σύμφωνα με στοιχεία του ΤΟΕΒ, αρδεύονται με φυσικούς τρόπους και κυρίως από την λίμνη των Ιωαννίνων, ενώ ξεχωριστή ενότητα αποτελούν τα γήπεδα με χλοοτάπητα, όπου αρδεύονται από υπάρχουσες γεωτρήσεις
	Δ.Ε. ΠΑΣΣΑΡΩΝΟΣ	
	Δ.Ε. ΖΙΤΣΑΣ	Ο κάμπος στην Πρωτόπαππα αρδεύεται επίσης από την λίμνη των Ιωαννίνων (στοιχεία ΤΟΕΒ), ενώ ο κάμπος αγροκτήματος Ζίτσας αρδεύεται από υπάρχουσα γεώτρηση
	Δ.Ε. ΕΥΡΥΜΕΝΩΝ	Ο κάμπος Σουλόπουλου αρδεύεται από υπάρχουσα γεώτρηση
	Δ.Ε. ΜΟΛΟΣΣΩΝ	Ο κάμπος Γκριμπόβου και Βροσίνας αρδεύονται με φυσικούς τρόπους, από τον ποταμό Καλαμά

2.2.2.4 Ενέργεια

Στον πίνακα που ακολουθεί αναγράφεται η συνολική κατανάλωση ηλεκτρικής ενέργειας για το έτος 2015, σύμφωνα με τα τιμολόγια ηλεκτρικής ενέργειας του Δήμου.

Πίνακας 23: Κατανάλωση ηλεκτρικής ενέργειας σε δημοτικά κτίρια και εγκαταστάσεις

Κτίρια	Κατανάλωση (kWh)
Κτίρια & Αθλητικές εγκαταστάσεις	627.356
Σχολικά κτίρια	143.652
Κοινόχρηστοι χώροι (Πάρκα, Πλατείες κ.α.)	42.297
Σύνολο (kWh)	813.305

Πετρέλαιο

Η πλειοψηφία των σχολικών κτιρίων χρησιμοποιεί το πετρέλαιο ως καύσιμο για το σύστημα κεντρικής θέρμανσης, ενώ αρκετά από τα υπόλοιπα δημοτικά κτίρια χρησιμοποιούν τοπικές αντλίες θερμότητας για θέρμανση και ψύξη των χώρων.

Συνολικά, σύμφωνα με τον Ενεργειακό Σχεδιασμό για τις Δημοτικές Υποδομές του Δήμου Ζίτσας εκτιμάται ότι η κατανάλωση πετρελαίου από δημοτικά κτίρια και εγκαταστάσεις το έτος 2015 ήταν **1.003.780 kWh**.

Δημοτικές εγκαταστάσεις υποδομής

Ο Δήμος Ζίτσας είναι υπεύθυνος για τη λειτουργία και διαχείριση απαραίτητων εγκαταστάσεων υποδομής για την κάλυψη αναγκών εντός της διοικητικής του εμβέλειας. Αυτές οι εγκαταστάσεις περιλαμβάνουν 40 αντλιοστάσια ύδρευσης/αποχέτευσης και λοιπών λειτουργιών. Στον πίνακα που ακολουθεί αναγράφεται η συνολική κατανάλωση ηλεκτρικής ενέργειας από την λειτουργία των εγκαταστάσεων αυτών το έτος 2015.

Πίνακας 24: Κατανάλωση ηλεκτρικής ενέργειας από δημοτικές εγκαταστάσεις υποδομής

Δημοτικές εγκαταστάσεις υποδομής	Αριθμός μετρητών ΔΕΔΔΗΕ	Κατανάλωση (kWh)
Αντλιοστάσια Δήμου Ύδρευσης / Άρδευσης	40	1.372.612

Δημοτικός φωτισμός

Για τον δημοτικό φωτισμό, σύμφωνα με στοιχεία του Δήμου Ζίτσας χρησιμοποιούνται τέσσερις (4) τύποι λαμπτήρων στο δίκτυο της ΔΕΔΔΗΕ. Ο τύπος, η ισχύς και το πλήθος του κάθε τύπου λαμπτήρα (κατά προσέγγιση), συνοψίζονται στον παρακάτω πίνακα.

Πίνακας 25: Τύπος, ισχύς και αριθμός λαμπτήρων στον δίκτυο της ΔΕΔΔΗΕ στον Δήμο Ζίτσας

Τύπος λαμπτήρα	Ισχύς (W)	Αριθμός λαμπτήρων
Νατρίου	400	44
Νατρίου	250	48
Νατρίου	150	34
CFL	24	5.500
Μεταλλικών Αλογονιδίων	150	57
Υδραργύρου	125	800
Υδραργύρου	250	5

Συνολικά, σύμφωνα με τα τιμολόγια ηλεκτρικής ενέργειας και βάσει των ανωτέρω στοιχείων, εκτιμάται ότι η κατανάλωση ηλεκτρικής ενέργειας για τον δημοτικό φωτισμό το έτος 2015 ήταν 1.192.495 kWh.

Δημοτικά Οχήματα

Ο Δήμος Ζίτσας διατηρεί στόλο οχημάτων και μηχανημάτων έργου για τις υπηρεσίες του. Όπως προκύπτει από το είδος και προφίλ χρήσης των οχημάτων, τα δημοτικά οχήματα διανύουν κατά κύριο λόγο, το σύνολο των χιλιομέτρων εντός των ορίων του Δήμου. Επίσης, τα οχήματα και μηχανήματα έργου χρησιμοποιούν κυρίως πετρέλαιο κίνησης (σε ποσοστό 78%) και βενζίνη (σε ποσοστό 22%).

Πίνακας 26: Κατανάλωση ηλεκτρικής ενέργειας σε δημοτικά κτίρια και εγκαταστάσεις

Καύσιμο	Αριθμός οχημάτων	Συνολική κατανάλωση (lt)	Συνολική κατανάλωση (kWh)
Πετρέλαιο	27	58.338	583.381
Βενζίνη	8	13.489	124.100

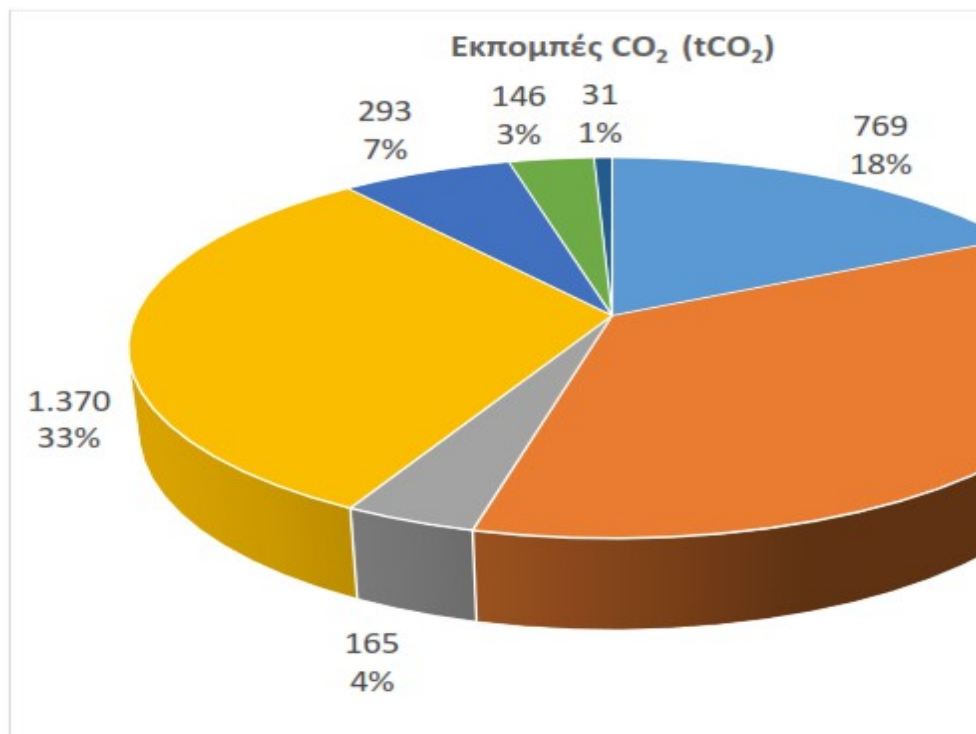
Συνολική κατανάλωση ενέργειας και εκπομπές αναφοράς CO₂

Η συνολική κατανάλωση ενέργειας ανά τύπο τελικής ενέργειας και οι εκπομπές CO₂ που αντιστοιχούν σε αυτήν, συνοψίζεται στον παρακάτω πίνακα:

Πίνακας 27: Κατανάλωση τελικής ενέργειας και εκπομπές CO₂

Τομέας κατανάλωσης	Ποσότητα ενέργειας (kWh)	Εκπομπές CO ₂ (tCO ₂)
<i>Ηλεκτρική ενέργεια</i>		
Δημοτικά κτίρια και εγκαταστάσεις	2.185.917	2.512
Δημοτικός φωτισμός	1.192.495	1.370
<i>Πετρέλαιο</i>		
Δημοτικά κτίρια και εγκαταστάσεις	1.096.780	293
Δημοτικά οχήματα	583.381	146
<i>Βενζίνη</i>		
Δημοτικά οχήματα	124.100	31
ΣΥΝΟΛΟ	5.182.673	4.351

Οι συνολικές εκπομπές CO₂ που αντιστοιχούν στον δημοτικό τομέα είναι 4.351 τόνοι, το 36% των οποίων προέρχεται από τα Αντλιοστάσια (η/ε) και το 33% από τον Δημοτικό Φωτισμό.



Εικόνα 19 : Συνολικές εκπομπές tCO₂ για το Δ. Ζίτσας (Πηγή: Ενεργειακός Σχεδιασμός Δ. Ζίτσας, 2017)

2.2.2.5 Μεταφορές

Ο Δήμος Ζίτσας διασχίζεται από την Εθνική Οδό Ιωαννίνων – Κοζάνης καθώς και την παλαιά Εθνική οδό Ιωαννίνων-Ηγουμενίτσας. Πριν την ολοκλήρωση της Εγνατίας Οδού δεχόταν το σύνολο της κίνησης από το λιμάνι της Ηγουμενίτσας προς την Δυτική Μακεδονία και αντίστροφα. Η ολοκλήρωση της Εγνατίας έχει υποβαθμίσει την σπουδαιότητα την εθνικής οδού όσον αφορά την επικοινωνία μεταξύ Ηπείρου-Βόρειας Ελλάδας. Αξίζει να σημειωθεί ότι η ολοκλήρωση της Ιόνιας Οδού, θα συμβάλλει στην εξασφάλιση γρήγορης πρόσβασης προς τα Ιωάννινα και τις υπόλοιπες περιοχές της Ελλάδας όλων των οικισμών και θα μετατρέψει την περιοχή σε κέντρο μεταφορών.

Σε ότι αφορά το επαρχιακό δίκτυο, η κατάσταση του είναι σε γενικές γραμμές καλή. Οι δημοτικοί δρόμοι παρουσιάζουν προβλήματα που συχνά πολλαπλασιάζονται το χειμώνα εξαιτίας των κακών καιρικών συνθηκών, ωστόσο υπάρχει η τάση βελτίωσής τους λόγω των έργων οδοποιίας που εκτελούνται τα τελευταία χρόνια από την τοπική αυτοδιοίκηση. Επιπλέον, στο δήμο υπάρχει εκτεταμένο δίκτυο αγροτικών και δασικών δρόμων για την διευκόλυνση του πρωτογενούς τομέα. Είναι κυρίως χωματόδρομοι οι οποίοι απαιτούν κάθε χρόνο καθαρισμό και διάνοιξη για να διατηρηθεί η προσβασιμότητα.

Οι κυριότεροι οδοί του Δ. Ζίτσας είναι οι εξής:

Εθνικές Οδοί:

1. Παλαιά Εθνική Οδός Ιωαννίνων - Ηγουμενίτσας
2. Εθνική Οδός Ιωαννίνων - Κοζάνης

Περιφερειακές/Τοπικές Οδοί:

1. 13^η Επαρχιακή Οδός :Από Εθνική Οδό (Ιωαννίνων – Ηγουμενίτσας) – Ζωοδόχος – Γραμμένο – Πολύλοφος – Λύγγος
2. 14^η Επαρχιακή Οδός :Από παλιά Εθνική Οδό Ιωαννίνων – Ηγουμενίτσας)- Καρίτσα – Ζίτσα – Σακελαρικό – Λίθινο – Βασιλόπουλο
3. 15^η Επαρχιακή Οδός : Γέφυρα Σουλόπουλου – διακλάδωση προ Ράϊκο
4. 16^η Επαρχιακή Οδός : Από Γέφυρα Σουλόπουλο – Δεσποτικό – Αετόπετρα
5. 17^η Επαρχιακή Οδός :Βουτσάρας – Κούρεντα – Χίνκα – Ζόργιαννη
6. 18^η Επαρχιακή Οδός : Γρίμποβο – Βρυσούλα – Ριζό – Γρανιτσοπούλα –Κουρνόραχη – Φωτεινό
7. 19^η Επαρχιακή Οδός : Πολύδωρο – Γρανίτσα – Ραδοβίζι
8. 21^η Επαρχιακή Οδό :Βροσίνα – Κάτω Ζάλογγο – Ζάλογγο – Φτέρη – Δοβλά – Βερενίκη – προς Σαλονίκη – μέχρι τα όρια των Νομών Ιωαννίνων και Θεσπρωτίας
9. 24^η Επαρχιακή Οδός :Από Ασφάκα – Πετσάλι – Πρωτόπαπας-συνάντηση με Επαρχιακή Οδό (24^η) – Ζίτσα
10. 13^η Επαρχιακή Οδός :Λευκοθέα – Κοκκινόχωμα – Δελβινακόπουλο – Σπήλαιο – Βαγενίτι – μέχρι 13^η Επαρχιακή Οδό
11. 14^η Επαρχιακή Οδός : Ζίτσα – Δαφνόφυτο _ Σακελαρικό
12. 29^η Επαρχιακή Οδός :Από Εθνική Οδό (Ιωαννίνων – Κόνιτσας) – Μονή Βελλάς – Χρυσορράχη – περιοχή Βλαχάτανου – Βατατάδες – Λιγοψά – Πρωτόπαπας
13. 29^η Επαρχιακή Οδός :Λιγοψά – Γαβρισιοί – Πετσάλι – Μεταμόρφωση

2.3 ΘΕΜΑΤΙΚΟΣ ΤΟΜΕΑΣ 2: Κοινωνική Πολιτική, Υγεία, Παιδεία, Πολιτισμός και Αθλητισμός

2.3.1 Ειδικές πληθυσμιακές ομάδες

Στο Δήμο Ζίτσας έχουν καταγραφεί οι ακόλουθες ειδικές πληθυσμιακές ομάδες:

- ΑμεΑ
- ΡΟΜΑ
- Μετανάστες
- Νοικοκυριά χωρίς κανέναν εργαζόμενο

2.3.2 Κοινωνικές Υποδομές

Υπηρεσίες Υγείας

Στον Δήμο Ζίτσας λειτουργούν οι ακόλουθες δομές Πρωτοβάθμιας Φροντίδας Υγείας:

- 1 Κέντρο Υγείας
- 7 Περιφερειακά Ιατρεία
- 50 Αγροτικά Ιατρεία

Υπηρεσίες Πρόνοιας

ΚΑΠΗ

Στο Δήμο Ζίτσας λειτουργούν συνολικά 6 ΚΑΠΗ, 4 στην Δ.Ε. Πασσαρώνος, 1 στην Δ.Ε. Εκάλης και 1 στην Δ.Ε. Ζίτσας.

Κέντρα Δημιουργικής Απασχόλησης Παιδιών

Στον Δήμο Ζίτσας λειτουργούν τα ακόλουθα Κέντρα Δημιουργικής Απασχόλησης Παιδιών (ΚΔΑΠ):

Πίνακας 28: ΚΔΑΠ Δ. Ζίτσας

	ΟΤΑ ΣΥΝΟΛΑ	Δ.Ε. ΠΑΣΣΑΡΩΝΟΣ	Δ.Ε. ΕΚΑΛΗΣ	Δ.Ε. ΖΙΤΣΑΣ	Δ.Ε. ΜΟΛΟΣΣΩΝ	Δ.Ε. ΕΥΡΥΜΕΝΩΝ
Κέντρα Δημιουργικής Απασχόλησης Παιδιών						

	ΟΤΑ ΣΥΝΟΛΑ	Δ.Ε. ΠΑΣΣΑΡΩΝΟΣ	Δ.Ε. ΕΚΑΛΗΣ	Δ.Ε. ΖΙΤΣΑΣ	Δ.Ε. ΜΟΛΟΣΣΩΝ	Δ.Ε. ΕΥΡΥΜΕΝΩΝ
ΚΔΑΠ	2	1				1
<i>Αιτήσεις</i>	75	55				20
<i>Αριθμός αιτήσεων που ικανοποιήθηκαν</i>	75	55				20

Βρεφονηπιακοί - Παιδικοί Σταθμοί

Στον Δήμο Ζίτσας λειτουργούν οι ακόλουθοι Βρεφονηπιακοί - Παιδικοί Σταθμοί

Πίνακας 29: Βρεφονηπιακοί - Παιδικοί Σταθμοί Δ. Ζίτσας

	ΟΤΑ ΣΥΝΟΛΑ	Δ.Ε. ΠΑΣΣΑΡΩΝΟΣ	Δ.Ε. ΕΚΑΛΗΣ	Δ.Ε. ΖΙΤΣΑΣ	Δ.Ε. ΜΟΛΟΣΣΩΝ	Δ.Ε. ΕΥΡΥΜΕΝΩΝ
Βρεφονηπιακοί - Παιδικοί Σταθμοί						
Βρεφονηπιακοί - Παιδικοί Σταθμοί	3	1	1			1
<i>Αιτήσεις</i>	48	17	26			5
<i>Αριθμός αιτήσεων που ικανοποιήθηκαν</i>	48	17	26			5

Κοινωνικό Παντοπωλείο

Η λειτουργία του Κοινωνικού Παντοπωλείου εντάσσεται στο δίκτυο δομών, πρωτοβουλιών και δράσεων του Δήμου Ζίτσας στον τομέα της Κοινωνικής Πολιτικής.

Σκοπός του είναι η μέριμνα και προστασία ευπαθών ομάδων του πληθυσμού που πλήττονται από τις συνέπειες της μεγάλης οικονομικής και κοινωνικής κρίσης, στην καταπολέμηση της φτώχειας και του κοινωνικού αποκλεισμού αλλά και την ευαισθητοποίηση ατόμων, ομάδων πληθυσμού και επιχειρήσεων με στόχο τη συμμετοχή τους στα προγράμματα στήριξης των οικονομικά αδύναμων πολιτών του Δήμου.

Στόχος του προγράμματος είναι η κάλυψη πρωτογενών αναγκών διαβίωσης οικονομικά αδύναμων κατοίκων του Δήμου και η συγκράτηση στοιχειωδών όρων διαβίωσης ώστε να διασφαλιστεί μια αξιοπρεπής συνθήκη επανένταξης τους στην τοπική κοινωνία.

Από το Κοινωνικό Παντοπωλείο εξυπηρετήθηκαν 188 άτομα το τρέχον έτος.

Πρόγραμμα «Κοινωνικό Εισόδημα Αλληλεγγύης»

Το πρόγραμμα Κοινωνικό Εισόδημα Αλληλεγγύης (ΚΕΑ), είναι ένα προνοιακό πρόγραμμα για την αντιμετώπιση της φτώχειας και του κοινωνικού αποκλεισμού και απευθύνεται σε νοικοκυριά που

διαβιούν σε συνθήκες ακραίας φτώχειας. Το πρόγραμμα βασίζεται σε τρεις πυλώνες:

α) την εισοδηματική ενίσχυση,

β) τη διασύνδεση με υπηρεσίες κοινωνικής ένταξης,

γ) τη διασύνδεση με υπηρεσίες ενεργοποίησης που στοχεύουν στην ένταξη ή επανένταξη των δικαιούχων στην αγορά εργασίας και στην κοινωνική επανένταξη.

Το Κοινωνικό Εισόδημα Αλληλεγγύης (ΚΕΑ) αριθμεί 160 επωφελούμενους για το τρέχον έτος.

Πρόγραμμα «Βοήθεια στο σπίτι»

Στο Δήμο λειτουργεί το Πρόγραμμα «Βοήθεια στο σπίτι», το οποίο αριθμεί συνολικά 571 επωφελούμενους. Πιο αναλυτικά οι επωφελούμενοι ανά δομή αναφέρονται στη συνέχεια:

- **Δομή 1:** 84 επωφελούμενοι
- **Δομή 2:** 103 επωφελούμενοι
- **Δομή Εκάλυψης:** 120 επωφελούμενοι
- **Δομή Ευρυμενών:** 97 επωφελούμενοι
- **Δομή Ζίτσας:** 85 επωφελούμενοι
- **Δομή Μολοσσών:** 82 επωφελούμενοι

Κέντρο Κοινότητας

Στο Δήμο λειτουργεί από το την 1η Μαρτίου 2017, το «Κέντρο Κοινότητας», το οποίο είναι από τα πρώτα Κέντρα που ξεκίνησαν να λειτουργούν σε πανελλαδικό επίπεδο και προσφέρει τις υπηρεσίες του στους ωφελούμενους δημότες.

Η λειτουργία του Κέντρου εστιάζει αφενός στην υποδοχή και στην ενημέρωση των πολιτών, ειδικότερα όσων ανήκουν σε ευάλωτες κοινωνικές ομάδες, και αφετέρου στην υποστήριξή τους με σκοπό τη βελτίωση του βιοτικού τους επιπέδου παράλληλα με τη συνεργασία που αναπτύσσει με τις λοιπές κοινωνικές δομές και υπηρεσίες του δήμου.

Οι Υπηρεσίες που παρέχει το Κέντρο Κοινότητας κινούνται στους εξής άξονες:

– να πληροφορεί και να διασυνδέει τους πολίτες με φορείς και προγράμματα κοινωνικής προστασίας, αλληλεγγύης και κοινωνικής ένταξης που υλοποιούνται σε τοπικό, περιφερειακό και εθνικό επίπεδο,

- να υποστηρίζει τους πολίτες για την ένταξή τους στα προγράμματα κοινωνικής προστασίας και στη διαδικασία υποβολής αιτήσεων,
- να παρέχει ολοκληρωμένη υποστήριξη στους ωφελούμενους του Προγράμματος «Κοινωνικό Εισόδημα Αλληλεγγύης» (πρώην «Ελάχιστο Εγγυημένο Εισόδημα»), από τη διαδικασία της υποβολής της αίτησης και την ορθή συμπλήρωσή της έως τις απαραίτητες οδηγίες για την προσκόμιση και παραλαβή των απαραίτητων δικαιολογητικών.
- να συνεργάζεται και παραπέμπει αιτήματα σε άλλες δομές καθώς και σε υπηρεσίες απασχόλησης, που παρέχονται στα γεωγραφικά όρια της περιοχής λειτουργίας του:
 - να παρέχει συμβουλευτική υποστήριξη,
 - να αναπτύσσει δράσεις δημιουργικής απασχόλησης και κοινωνικής ένταξης,
 - να συγκεντρώνει και διανέμει βασικά αγαθά,
 - να συμπράττει στην ανάπτυξη Δικτύου Εθελοντισμού
 - να διοργανώνει εκδηλώσεις πολιτισμικού, επιμορφωτικού, κοινωνικού περιεχομένου.

Το Κέντρο Κοινότητας, εφόσον δύναται, μπορεί να εξυπηρετεί και να υποστηρίζει παιδιά και εφήβους σε θέματα επαγγελματικού προσανατολισμού, μαθητές με μαθησιακές δυσκολίες και γενικότερα κάθε πολίτη που προσέρχεται ζητώντας να λάβει τις προσφερόμενες υπηρεσίες.

Ωφελούμενοι του Κέντρου Κοινότητας είναι πολίτες που κατοικούν στον τόπο λειτουργίας και παρέμβασής του, και κατά προτεραιότητα, οι ωφελούμενοι του Προγράμματος «Κοινωνικό Εισόδημα Αλληλεγγύης», καθώς και άτομα και οικογένειες που διαβιούν σε συνθήκες φτώχειας και κοινωνικού αποκλεισμού, άνεργοι/ες, παιδιά και άτομα που βιώνουν καταστάσεις αποκλεισμού, μετανάστες, δικαιούχοι διεθνούς προστασίας, αιτούντες άσυλο, ΑμεΑ, ΡΟΜΑ και γενικότερα ευάλωτες ομάδες πληθυσμού.

Το Κέντρο Κοινότητας στελεχώνεται από μία (1) Κοινωνική Λειτουργό, ως συντονίστρια του Κέντρου και μία (1) Ψυχολόγο.

Εκπαιδευτικές Δομές

Στον Δήμο Ζίτσας λειτουργούν οι ακόλουθες υποδομές εκπαίδευσης:

Πίνακας 30: Εκπαιδευτικές Δομές Δ. Ζίτσας

Πλήθος	Σύνολο	Δ.Ε. ΠΑΣΣΑΡΩΝΟΣ	Δ.Ε. ΕΚΑΛΗΣ	Δ.Ε. ΖΙΤΣΑΣ	Δ.Ε. ΕΥΡΥΜΕΝΩΝ	Δ.Ε. ΜΟΛΟΣΣΩΝ
Νηπιαγωγεία	12	8	1	1	1	1

Πρωτοβάθμια Εκπαίδευση	11	7	1	1	1	1
Δευτεροβάθμια Εκπαίδευση	5	2	1	1		2

2.3.3 Πολιτισμός

Πολιτιστικές Υποδομές και Δραστηριότητες

Πίνακας 31: Πολιτιστικές Υποδομές και Δραστηριότητες Δ. Ζίτσας

Πλήθος	ΔΕ ΕΚΑΛΗΣ	ΔΕ ΕΥΡΥΜΕΝΩΝ	ΔΕ ΖΙΤΣΑΣ	ΔΕ ΜΟΛΟΣΣΩΝ	ΔΕ ΠΑΣΣΑΡΩΝΟΣ
Αρχαιολογικοί Χώροι			Λίθινο	Παλαιόκαστρο Δεσποτικού Κάστρο Βερενίκης	Ναός Άρειου Διός Αρχαία Πασσαρώνα
Μουσεία		Οικία ιδ. Χρηστοβασίλη	Πινακοθήκη Χαρακτικής Ζίτσας Λαογραφικό Μουσείο Ζίτσας		Λαογραφικό Μουσείο Ροδοτοπίου Λαογραφικό Μουσείο Λύγγου
Δημοτικές Βιβλιοθήκες			Ζίτσας	Κουρέντων	Κοινοτική Βιβλιοθήκη Γραμμένου
Μονές		Ιερά Μονή Παλιουρής	Μονή Πατέρων	Μονή Διχουνίου	Αγ. Τριάδα (Εικονίσματα) Μεγ. Γαρδικίου
			Μονή Προφήτη Ηλία	Μονή Παναγία Ραιδιώπισσα Βροσίνας	Μονή Ζωοδόχου Πηγής
				Μονή Αγ. Παρασκευής Ντραζανίτισσας Βροσίνας	Μονή Αγίου Γεωργίου Ελεούσας
				Μονή Αγγελομάχων Κουρέντων	Ναός κοιμήσεως Θεοτόκου Ελεούσας
					Βυζαντινός ναός Αγίου Γεωργίου Βαγενιτίου
					Βυζαντινός ναός Παναγίας Φανερωμένης Βουνοπλαγιάς
					Μεταβυζαντινή εκκλησία του Αγίου Δημητρίου Βουνοπλαγιάς

Πλήθος	ΔΕ ΕΚΑΛΗΣ	ΔΕ ΕΥΡΥΜΕΝΩΝ	ΔΕ ΖΙΤΣΑΣ	ΔΕ ΜΟΛΟΣΣΩΝ	ΔΕ ΠΑΣΣΑΡΩΝΟΣ
					Ναός Αγίου Γεωργίου Κάτω Λαψίστας
Πολιτιστικού Ενδιαφέροντος Αξιοθέατα		Ακρόπολη Κληματιάς	Θεογέφυρο Λιθίνου	Γεφύρι Βροσίνας	Κτίριο της πρώην Οικοκυρικής Σχολής μαζί τα δύο πέτρινα πηγάδια στο Γραμμένο
			Νερόμυλος Λιθίνου	Ζαλογγογέφυρο	
				Νερόμυλος Δεσποτικού	
				Πάρκο της Αγρότισσας	

Πολιτιστικές εκδηλώσεις

Στον Δήμο πραγματοποιούνται οι κάτωθι Πολιτιστικές Εκδηλώσεις:

- Στο πλαίσιο των εκδηλώσεων, που πραγματοποιούνται υπό την αιγίδα του Υπουργείου Πολιτισμού και Αθλητισμού, με το γενικό τίτλο «Αρχαιολογικοί χώροι και μνημεία με την Πανσέληνο», η ΙΒ' Εφορεία Προϊστορικών και Κλασικών Αρχαιοτήτων και ο Δήμος Ζίτσας διοργανώνουν την εκδήλωση με τον τίτλο «Στο φως του Φεγγαριού της αρχαίας Πασσαρώνας»
- Γιορτή Κρασιού Ζίτσας
- Αϊ Γιωργίτικα
- Θεατρικές παραστάσεις, εορτασμοί και διάφορες άλλες εκδηλώσεις σε όλες τις Τ.Κ. του Δήμου

Σύλλογοι

1. ΣΥΛΛΟΓΟΣ ΓΥΝΑΙΚΩΝ ΑΓ. ΙΩΑΝΝΗ
2. ΕΞΩΡΑΪΣΤΙΚΟΣ ΣΥΛΛΟΓΟΣ ΑΝΩ ΛΑΨΙΣΤΑΣ «ΑΓ. ΚΩΝΣΤΑΝΤΙΝΟΣ»
3. ΠΟΛΙΤΙΣΤΙΚΟΣ ΜΟΡΦΩΤΙΚΟΣ ΣΥΛΛΟΓΟΣ ΑΣΦΑΚΑΣ
4. ΜΟΡΦΩΤΙΚΟΣ – ΠΟΛΙΤΙΣΤΙΚΟΣ ΣΥΛΛΟΓΟΣ ΝΕΩΝ & ΓΥΝΑΙΚΩΝ ΚΑΤΩ ΛΑΨΙΣΤΑΣ «Ο ΑΓ.

ΓΕΩΡΓΙΟΣ»

5. ΕΚΠΟΛΙΤΙΣΤΙΚΟΣ ΣΥΛΛΟΓΟΣ ΒΑΣΙΛΟΠΟΥΛΟΥ
6. ΠΟΛΙΤΙΣΤΙΚΟΣ ΣΥΛΛΟΓΟΣ «ΑΓ. ΜΗΝΑΣ»
7. ΠΟΛΙΤΙΣΤΙΚΟΣ ΣΥΛΛΟΓΟΣ ΒΕΡΕΝΙΚΗΣ
8. ΕΚΠΟΛΙΤΙΣΤΙΚΟΣ ΣΥΛΛΟΓΟΣ ΒΟΥΝΟΠΛΑΓΙΑΣ
9. ΕΚΠΟΛΙΤΙΣΤΙΚΟΣ ΣΥΛΛΟΓΟΣ ΒΟΥΤΣΑΡΑ
10. ΠΟΛΙΤΙΣΤΙΚΟΣ ΣΥΛΛΟΓΟΣ ΒΡΟΣΙΝΑΣ
11. ΠΟΛΙΤΙΣΤΙΚΟΣ ΣΥΛΛΟΓΟΣ ΓΑΒΡΙΣΙΩΝ «ΑΓΙΑ ΠΑΡΑΣΚΕΥΗ»
12. ΜΟΡΦΩΤΙΚΟΣ – ΕΚΠΟΛΙΤΙΣΤΙΚΟΣ ΣΥΛΛΟΓΟΣ ΓΚΡΙΜΠΟΒΟΥ
13. ΕΞΩΡΑΪΣΤΙΚΟΣ ΣΥΛΛΟΓΟΣ ΓΡΑΜΜΕΝΟΥ
14. ΠΟΛΙΤΙΣΤΙΚΟΣ ΣΥΛΛΟΓΟΣ ΓΡΑΝΙΤΣΑΣ
15. ΕΚΠΟΛΙΤΙΣΤΙΚΟΣ ΣΥΛΛΟΓΟΣ ΔΕΛΒΙΝΑΚΟΠΟΥΛΟΥ «Η ΠΑΝΑΓΙΑ»
16. ΠΟΛΙΤΙΣΤΙΚΟΣ ΚΑΙ ΕΞΩΡΑΪΣΤΙΚΟΣ ΣΥΛΛΟΓΟΣ ΔΕΣΠΟΤΙΚΟΥ ΙΩΑΝΝΙΝΩΝ «ΙΩΑΝΝΗΣ ΔΟΜΠΟΛΗΣ»
17. ΜΟΡΦΩΤΙΚΟΣ ΠΟΛΙΤΙΣΤΙΚΟΣ ΣΥΛΛΟΓΟΣ ΔΟΒΛΑΣ
18. ΣΥΛΛΟΓΟΣ ΓΥΝΑΙΚΩΝ ΕΛΕΟΥΣΑΣ
19. ΠΡΟΟΔΕΥΤΙΚΟΣ ΣΥΛΛΟΓΟΣ ΚΑΤΩ ΖΑΛΟΓΓΟΥ
20. ΠΟΛΙΤΙΣΤΙΚΟΣ ΣΥΛΛΟΓΟΣ ΑΝΩ ΖΑΛΟΓΓΟΥ
21. ΣΥΛΛΟΓΟΣ ΓΥΝΑΙΚΩΝ ΖΙΤΣΑΣ
22. ΠΟΛΙΤΙΣΤΙΚΟΣ ΣΥΛΛΟΓΟΣ ΖΙΤΣΑΣ
23. ΣΥΛΛΟΓΟΣ ΓΥΝΑΙΚΩΝ ΖΩΟΔΟΧΟΥ
24. ΕΚΠΟΛΙΤΙΣΤΙΚΟΣ ΣΥΛΛΟΓΟΣ ΚΑΛΟΧΩΡΙΟΥ
25. ΜΟΡΦΩΤΙΚΟΣ – ΑΘΛΗΤΙΚΟΣ ΣΥΛΛΟΓΟΣ ΝΕΩΝ ΚΑΡΙΤΣΑΣ
26. ΜΟΡΦΩΤΙΚΟΣ ΣΥΛΛΟΓΟΣ ΝΕΩΝ ΚΛΗΜΑΤΙΑΣ «ΧΡΗΣΤΟΣ ΚΑΡΑΦΕΡΗΣ»
27. ΠΟΛΙΤΙΣΤΙΚΟΣ ΣΥΛΛΟΓΟΣ ΛΙΓΟΨΑΣ «Η ΟΜΟΝΟΙΑ»
28. ΕΚΠΟΛΙΤΙΣΤΙΚΟΣ ΣΥΛΛΟΓΟΣ ΛΙΘΙΝΟΥ
29. ΕΞΩΡΑΪΣΤΙΚΟΣ ΣΥΛΛΟΓΟΣ ΛΥΓΓΟΥ «ΑΓ. ΤΡΙΑΔΑ»
30. ΠΟΛΙΤΙΣΤΙΚΟΣ ΕΠΙΜΟΡΦΩΤΙΚΟΣ ΣΥΛΛΟΓΟΣ «ΤΟ ΚΑΣΤΡΙ ΤΗΣ ΠΑΣΣΑΡΩΝΑΣ»

31. ΠΟΛΙΤΙΣΤΙΚΟΣ ΣΥΛΛΟΓΟΣ ΜΕΤΑΜΟΡΦΩΣΗΣ
32. ΜΟΡΦΩΤΙΚΟΣ – ΕΚΠΟΛΙΤΙΣΤΙΚΟΣ ΣΥΛΛΟΓΟΣ ΝΕΟΧΩΡΙΟΥ
33. ΠΟΛΙΤΙΣΤΙΚΟΣ ΣΥΛΛΟΓΟΣ ΠΑΛΙΟΥΡΗΣ
34. ΣΥΛΛΟΓΟΣ ΓΥΝΑΙΚΩΝ ΑΓ. ΙΩΑΝΝΗΣ ΠΑΛΙΟΥΡΗΣ
35. ΕΞΩΡΑΪΣΤΙΚΟΣ ΣΥΛΛΟΓΟΣ «ΠΡΟΦΗΤΗΣ ΗΛΙΑΣ»
36. ΠΟΛΙΤΙΣΤΙΚΟΣ ΣΥΛΛΟΓΟΣ «Η ΑΓΙΑ ΠΑΡΑΣΚΕΥΗ»
37. ΠΟΛΙΤΙΣΤΙΚΟΣ ΣΥΛΛΟΓΟΣ ΠΕΤΣΑΛΙΟΥ «ΑΓΙΟΣ ΝΙΚΟΛΑΟΣ»
38. ΠΟΛΙΤΙΣΤΙΚΟΣ ΜΟΡΦΩΤΙΚΟΣ ΣΥΛΛΟΓΟΣ ΠΟΛΥΛΟΦΟΥ
39. ΕΚΠΟΛΙΤΙΣΤΙΚΟΣ – ΜΟΡΦΩΤΙΚΟΣ ΣΥΛΛΟΓΟΣ ΠΡΩΤΟΠΑΠΠΑ
40. ΠΟΛΙΤΙΣΤΙΚΟΣ ΣΥΛΛΟΓΟΣ ΔΙΧΟΥΝΙΟΥ «ΑΓ. ΔΗΜΗΤΡΙΟΣ»
41. ΠΟΛΙΤΙΣΤΙΚΟΣ ΣΥΛΛΟΓΟΣ ΡΑΔΟΒΙΖΙΟΥ
42. ΠΡΟΟΔΕΥΤΙΚΟΣ ΣΥΛΛΟΓΟΣ ΡΟΔΟΤΟΠΙΟΥ
43. ΦΙΛΟΠΡΟΟΔΟΣ ΣΥΛΛΟΓΟΣ ΧΙΝΚΑΣ

2.3.4 Αθλητισμός

Στο Δήμο Ζίτσας λειτουργούν οι ακόλουθες υποδομές αθλητικής δραστηριότητας:

Πίνακας 32: Αθλητικές Υποδομές Δ. Ζίτσας

	Πλήθος	ΔΕ ΕΚΑΛΗΣ	ΔΕ ΕΥΡΥΜΕΝΩΝ	ΔΕ ΖΙΤΣΑΣ	ΔΕ ΜΟΛΟΣΣΩΝ	ΔΕ ΠΑΣΣΑΡΩΝΟΣ
Γήπεδα	16	Μεταμόρφωσης Ασφάκας Πετσαλίου	Κληματιάς	Πρωτόπαππα Ζίτσας Καρίτσας	Κ. Ζάλογγο	Ελεούσας Νεοχωρίου Αναργύρων Λαψίστας Ζωοδόχου Βουνοπλαγίας Ροδοτοπίου Αγ. Ιωάννη
Κλειστά Γυμναστήρια	2	Εκάλης			Βουτσαράς	
Γήπεδα	4				Κουρέντων	Ελεούσας Α. Λαψίστας

	Πλήθος	ΔΕ ΕΚΑΛΗΣ	ΔΕ ΕΥΡΥΜΕΝΩΝ	ΔΕ ΖΙΤΣΑΣ	ΔΕ ΜΟΛΟΣΣΩΝ	ΔΕ ΠΑΣΣΑΡΩΝΟΣ
5Χ5, 8Χ8						Ροδοτοπίου

Αθλητικά Σωματεία

Στο Δήμο Ζίτσας δρουν τα κάτωθι Αθλητικά Σωματεία:

1. Α.Σ. ΘΥΕΛΛΑ ΕΛΕΟΥΣΑΣ
2. Α.Ε. ΚΑΜΠΟΧΩΡΙΩΝ
3. Α.Ε. ΚΛΗΜΑΤΙΑ
4. ΠΑΣ ΔΟΞΑ ΑΝΑΡΓΥΡΩΝ
5. Α.Ο. ΖΩΟΔΟΧΟΥ
6. Α.Ε. ΡΙΖΑΣ
7. ΠΑΣ ΑΛΜΥΡΟΣ ΒΟΥΝΟΠΛΑΓΙΑΣ
8. Α.Π.Ο. ΔΑΒΑΚΗΣ
9. Α.Σ. ΦΛΟΓΑΣ ΠΕΤΣΑΛΙΟΥ
10. ΑΕΤΟΣ ΠΡΩΤΟΠΑΠΠΑΣ
11. ΠΑΣ ΠΑΣΣΑΡΩΝ ΡΟΔΟΤΟΠΙΟΥ
12. Α.Ο. ΖΙΤΣΑΣ

2.4 ΘΕΜΑΤΙΚΟΣ ΤΟΜΕΑΣ 3: Τοπική Οικονομία και Απασχόληση

2.4.1 Οικονομικά Ενεργός Πληθυσμός – Εργαζόμενοι - Άνεργοι

Ο Οικονομικά ενεργός και ο Οικονομικά μη ενεργός πληθυσμός στο Δήμο Ζίτσας, δίνεται στον ακόλουθο πίνακα.

Πίνακας 33: Οικονομικά Ενεργός Πληθυσμός Δ. Ζίτσας

Οικονομικώς ενεργοί						Οικονομικώς μη ενεργοί
Σύνολο	Απασχολούμενοι				Άνεργοι	
	Σύνολο	Πρωτογενής Τομέας NACE A-B	Δευτερογενής Τομέας NACE C- F	Τριτογενής Τομέας NACE G-Q	Σύνολο	
14.766	5.282	998	1.589	2.695	780	8.704

2.4.2 Οικονομική Δραστηριότητα και Υποδομές

Στον ακόλουθο πίνακα παρουσιάζεται η οικονομική δραστηριότητα του πληθυσμού του Δήμου Ζίτσας.

Πίνακας 34: Οικονομική Δραστηριότητα και Υποδομές Δ. Ζίτσας

	Μονάδες Μέτρησης					
	Σύνολο	Δ.Ε. ΕΚΑΛΗΣ	Δ.Ε. ΕΥΡΥΜΕΝΩΝ	Δ.Ε. ΖΙΤΣΑΣ	Δ.Ε. ΜΟΛΟΣΣΩΝ	Δ.Ε. ΠΑΣΣΑΡΩΝΟΣ
Αγροτική Δραστηριότητα	<i>Καλλιέργησιμη Έκταση σε στρ.</i>					
	33.051,90	4.434,60	1.255,30	6.098,90	4.215,20	17.047,90
Κτηνοτροφική Δραστηριότητα	<i>Μονάδες Εκτροφής (πλήθος)</i>					
	494	66	40	76	101	211
	<i>Ζωικός Πληθυσμός</i>					
	47.865	5.101	3.749	11.797	11.744	15.474
Δραστηριότητες Τουρισμού/Υπηρεσίες	<i>Ξενοδοχεία/Καταλύματα 3*** (κλίνες)</i>					
				24		
	<i>Ξενοδοχεία/Καταλύματα 2** (κλίνες)</i>					
				25		
	<i>Ξενοδοχεία/Καταλύματα 1* (κλίνες)</i>					
		14			20	
Παραγωγή Ενέργειας	<i>Υδροηλεκτρική</i>					
	<i>Ισχύς μικρότερη των 10 MW (πλήθος)</i>					
	2			2		

3. ΕΣΩΤΕΡΙΚΟ ΠΕΡΙΒΑΛΛΟΝ ΚΑΙ ΝΟΜΙΚΑ ΠΡΟΣΩΠΑ ΔΗΜΟΥ ΖΙΤΣΑΣ

Το παρόν κεφάλαιο, αφορά την ισχύουσα διοικητική οργάνωση του Δ. Ζίτσας σύμφωνα με την τελευταία έκδοση του ΟΕΥ του Δήμου (ΚΥΑ 183944 – ΦΕΚ 4112/τ.Β' /24-09-2020), όπου ορίζεται η διοικητική και υπηρεσιακή δομή του Δήμου και καθορίζονται τα καθήκοντα και οι αρμοδιότητες των επιμέρους Τμημάτων και Γραφείων που οργανώνουν τον ΟΤΑ. Καταρτίστηκε λαμβάνοντας υπόψη και τον Ν. 3852/2010 (ΦΕΚ 87/Α/2010) «Νέα Αρχιτεκτονική της Αυτοδιοίκησης και της Αποκεντρωμένης Διοίκησης – Πρόγραμμα Καλλικράτης».

3.1 Διάρθρωση Υπηρεσιών Δήμου - Οργανόγραμμα

3.1.1 Διάρθρωση Κεντρικών Υπηρεσιών

Οι Κεντρικές Υπηρεσίες είναι εγκατεστημένες στην έδρα του Δήμου και περιλαμβάνουν τις παρακάτω οργανικές μονάδες ομαδοποιημένες σε ενότητες συναφούς σκοπού και αντικειμένου:

1. Γενικός Γραμματέας

ΕΝΟΤΗΤΑ Α: ΥΠΗΡΕΣΙΕΣ ΥΠΑΓΟΜΕΝΕΣ ΑΠΕΥΘΕΙΑΣ ΣΤΟ ΔΗΜΑΡΧΟ

2. Αυτοτελές Ιδιαίτερο Γραφείο Δημάρχου

3. Νομική Υπηρεσία *(ανενεργή)*

4. Αυτοτελές Γραφείο Διαφάνειας *(ανενεργό)*

5. Αυτοτελές Γραφείο Διοικητικής Βοήθειας

6. Αυτοτελές Τμήμα Δημοτικής Αστυνομίας. *(καταργήθηκε)*

ΕΝΟΤΗΤΑ Β: ΕΠΙΤΕΛΙΚΕΣ ΥΠΗΡΕΣΙΕΣ

1. Αυτοτελές Τμήμα Προγραμματισμού, Οργάνωσης και Πληροφορικής που περιλαμβάνει ειδικότερα τα παρακάτω γραφεία:

α) Γραφείο Προγραμματισμού, Ανάπτυξης και Οργάνωσης

β) Γραφείο Τεχνολογιών Πληροφορικής και Επικοινωνιών (ΤΠΕ).

ΕΝΟΤΗΤΑ Γ: ΥΠΗΡΕΣΙΕΣ ΤΟΠΙΚΗΣ ΟΙΚΟΝΟΜΙΚΗΣ ΑΝΑΠΤΥΞΗΣ

1. Αυτοτελές Τμήμα Τοπικής Οικονομικής Ανάπτυξης που περιλαμβάνει ειδικότερα τα παρακάτω γραφεία:

- α) Γραφείο Αγροτικής Παραγωγής, αλιείας και αλιευτικής παραγωγής
- β) Γραφείο Αδειοδοτήσεων και Ρύθμισης Εμπορικών Δραστηριοτήτων
- γ) Γραφείο Απασχόλησης και Τουρισμού.

ΕΝΟΤΗΤΑ Δ: ΥΠΗΡΕΣΙΕΣ ΚΟΙΝΩΝΙΚΗΣ ΠΡΟΣΤΑΣΙΑΣ, ΠΑΙΔΕΙΑΣ ΚΑΙ ΠΟΛΙΤΙΣΜΟΥ

1. Αυτοτελές Τμήμα Κοινωνικής Προστασίας, Παιδείας και Πολιτισμού που περιλαμβάνει ειδικότερα τα παρακάτω γραφεία:

- α) Γραφείο Κοινωνικής Πολιτικής και Ισότητας των Φύλων
- β) Γραφείο Προστασίας και Προαγωγής της Δημόσιας Υγείας
- γ) Γραφείο Παιδείας, Δια Βίου Μάθησης και Πολιτισμού.

ΕΝΟΤΗΤΑ Ε: ΥΠΗΡΕΣΙΕΣ ΥΠΟΣΤΗΡΙΞΗΣ

1. Διεύθυνση Διοικητικών Υπηρεσιών που περιλαμβάνει ειδικότερα τις παρακάτω διοικητικές ενότητες:

- α) Τμήμα Υποστήριξης Πολιτικών Οργάνων του Δήμου
- β) Τμήμα Δημοτικής Κατάστασης και Ληξιαρχείου
- γ) Τμήμα Ανθρώπινου Δυναμικού και Διοικητικής Μέριμνας
- δ) Τμήμα ΚΕΠ.

2. Διεύθυνση Οικονομικών Υπηρεσιών που περιλαμβάνει ειδικότερα τις παρακάτω διοικητικές ενότητες:

- α) Τμήμα Προϋπολογισμού και Λογιστηρίου
- β) Τμήμα Προμηθειών

γ) Τμήμα Εσόδων και Περιουσίας, που περιλαμβάνει ειδικότερα τα παρακάτω γραφεία:

i) Γραφείο Εσόδων και

ii) Γραφείο Περιουσίας και Κληροδοτημάτων

δ) Τμήμα Ταμείου.

3. Διεύθυνση Τεχνικών Υπηρεσιών, Πολεοδομίας και Περιβάλλοντος, που περιλαμβάνει ειδικότερα τις παρακάτω διοικητικές ενότητες:

α) Τμήμα Τεχνικών Έργων, Περιβάλλοντος και Πολιτικής Προστασίας

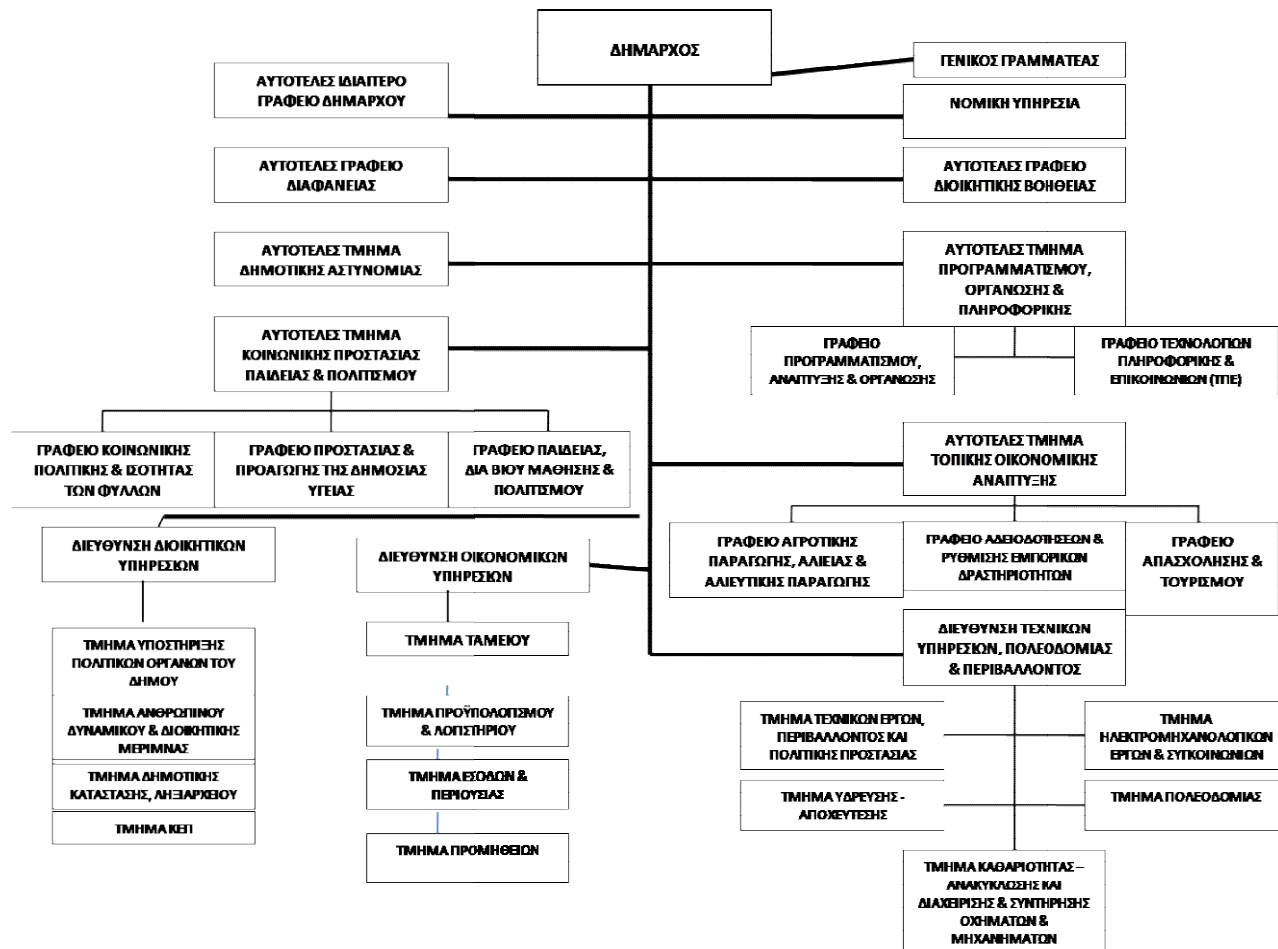
β) Τμήμα Ηλεκτρομηχανολογικών Έργων και Συγκοινωνιών

γ) Τμήμα Ύδρευσης - Αποχέτευσης

δ) Τμήμα Πολεοδομίας

ε) Τμήμα Καθαριότητας - Ανακύκλωσης και Διαχείρισης και Συντήρησης Οχημάτων και Μηχανημάτων

Το Οργανόγραμμα που ακολουθεί, βασίζεται στον ΟΕΥ του Δήμου (ΚΥΑ 183944 – ΦΕΚ 4112/τ.Β' /24-09-2020).



Εικόνα 20: Οργανόγραμμα Κεντρικών Υπηρεσιών Δ. Ζίτσας

3.1.2 Διάρθρωση Αποκεντρωμένων Υπηρεσιών

Οι Αποκεντρωμένες Υπηρεσίες του Δήμου είναι εγκατεστημένες στην έδρα δημοτικών ενοτήτων, εξυπηρετούν τις δημοτικές / τοπικές κοινότητες της ενότητας και περιλαμβάνουν υπηρεσίες, οι οποίες υπάγονται διοικητικά σε αντίστοιχες Διευθύνσεις ή Τμήματα των Κεντρικών Υπηρεσιών του Δήμου.

ΕΝΟΤΗΤΑ Α: ΑΠΟΚΕΝΤΡΩΜΕΝΕΣ ΥΠΗΡΕΣΙΕΣ ΜΕ ΕΔΡΑ ΤΗ Δ.Ε. ΕΚΑΛΗΣ

1. Γραφείο ΚΕΠ.
2. Γραφείο Συντήρησης Υποδομών.
3. Γραφείο Διοικητικών Θεμάτων και Εξυπηρέτησης του Πολίτη.
4. Γραφείο Οικονομικών Θεμάτων.

ΕΝΟΤΗΤΑ Β: ΑΠΟΚΕΝΤΡΩΜΕΝΕΣ ΥΠΗΡΕΣΙΕΣ ΜΕ ΕΔΡΑ ΤΗ Δ.Ε. ΕΥΡΥΜΕΝΩΝ

1. Γραφείο ΚΕΠ.
2. Γραφείο Συντήρησης Υποδομών.
3. Γραφείο Διοικητικών Θεμάτων και Εξυπηρέτησης του Πολίτη.
4. Γραφείο Οικονομικών Θεμάτων.

ΕΝΟΤΗΤΑ Γ: ΑΠΟΚΕΝΤΡΩΜΕΝΕΣ ΥΠΗΡΕΣΙΕΣ ΜΕ ΕΔΡΑ ΤΗ Δ.Ε. ΖΙΤΣΑΣ

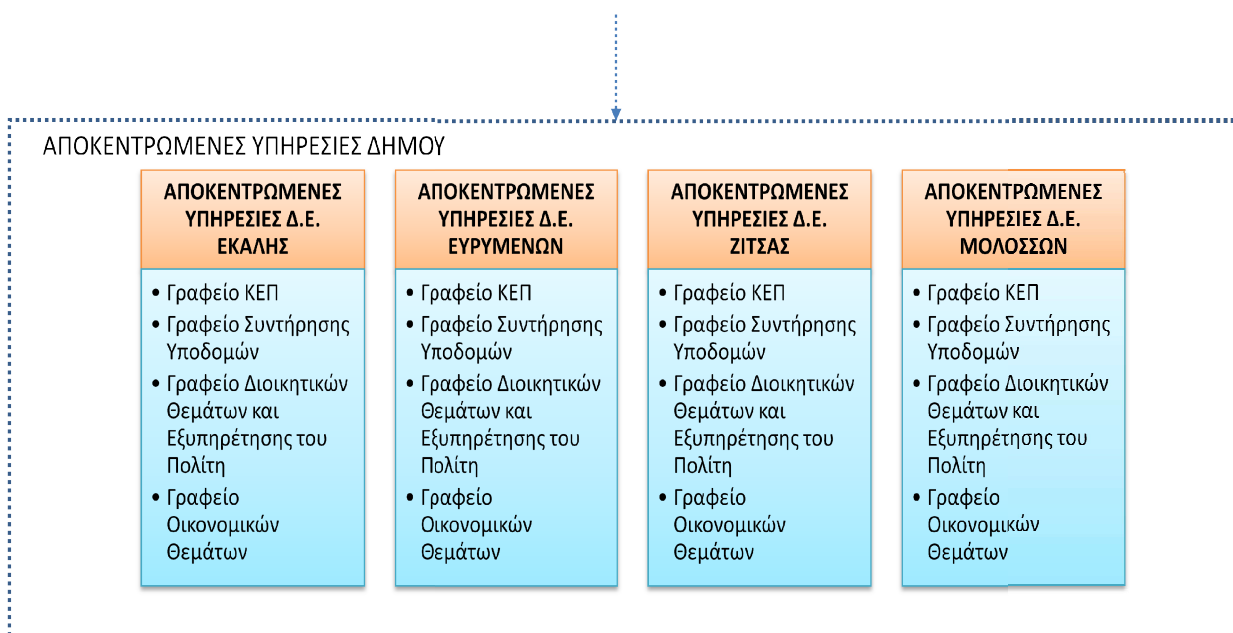
1. Γραφείο ΚΕΠ.
2. Γραφείο Συντήρησης Υποδομών.
3. Γραφείο Διοικητικών Θεμάτων και Εξυπηρέτησης του Πολίτη.
4. Γραφείο Οικονομικών Θεμάτων.

ΕΝΟΤΗΤΑ Δ: ΑΠΟΚΕΝΤΡΩΜΕΝΕΣ ΥΠΗΡΕΣΙΕΣ ΜΕ ΕΔΡΑ ΤΗ Δ.Ε. ΜΟΛΟΣΣΩΝ

1. Γραφείο ΚΕΠ.
2. Γραφείο Συντήρησης Υποδομών.
3. Γραφείο Διοικητικών Θεμάτων και Εξυπηρέτησης του Πολίτη.

4. Γραφείο Οικονομικών Θεμάτων.

Το Οργανόγραμμα που ακολουθεί, βασίζεται στον ΟΕΥ του Δήμου (ΚΥΑ 183944 – ΦΕΚ 4112/τ.Β' /24-09-2020).



Εικόνα 21: Οργανόγραμμα Αποκεντρωμένων Υπηρεσιών Δ. Ζίτσας

3.2 Ειδικές Επιτροπές

Στο Δήμο έχουν συγκροτηθεί και λειτουργούν οι ακόλουθες επιτροπές:

1. Οικονομική Επιτροπή
2. Επιτροπή Ποιότητας Ζωής
3. Εκτελεστική Επιτροπή
4. Δημοτική Επιτροπή Διαβούλευσης
5. Δημοτική Επιτροπή Παιδείας
6. Α' Βάθμια Σχολική Επιτροπή

7. Β' Βάθμια Σχολική Επιτροπή
8. Επιτροπή Συμβιβαστικής Επίλυσης Φορολογικών Διαφορών & Αμφισβητήσεων
9. Επιτροπή κρίσης αισθητικής αρτιότητας και παραλαβής καλλιτεχνικών έργων
10. Επιτροπή μίσθωσης, εκμίσθωση και εκποίησης κινητών και ακινήτων πραγμάτων του Δήμου
11. Επιτροπή βεβαίωσης καλής εκτέλεσης εργασιών και υπηρεσιών
12. Επιτροπή παραλαβής ανταλλακτικών και βεβαίωσης καλής εκτέλεσης εργασιών για τα πάσης φύσεως οχήματα-μηχανήματα του Δήμου
13. Επιτροπή διενέργειας διαγωνισμού και αξιολόγησης αποτελεσμάτων διαγωνισμού προμήθειας υδρομέτρων, υλικών συντήρησης δικτύου ύδρευσης, υδραυλικών υλικών συντήρησης δικτύου ύδρευσης, υδραυλικών υλικών συντήρησης και επισκευής κτιρίων
14. Επιτροπή διενέργειας διαγωνισμού και αξιολόγησης αποτελεσμάτων διαγωνισμού προμήθειας υλικών συντήρησης και επισκευής κτιρίων – ηλεκτρολογικά - προμήθειας λαμπτήρων - προμήθειας υλικών συντήρησης ΦΟΠ για τις ανάγκες του Δήμου
15. Επιτροπή διενέργειας διαγωνισμού και αξιολόγησης αποτελεσμάτων διαγωνισμού προμήθειας οικοδομικών υλικών και τσιμεντοσωλήνων
16. Επιτροπή διενέργειας διαγωνισμού και αξιολόγησης αποτελεσμάτων διαγωνισμού προμήθειας αδρανών υλικών
17. Επιτροπή διενέργειας διαγωνισμού και αξιολόγησης αποτελεσμάτων διαγωνισμού προμήθειας σκυροδέματος
18. Επιτροπή διενέργειας διαγωνισμού και αξιολόγησης αποτελεσμάτων διαγωνισμού προμήθειας πλακών πεζοδρομίου – κρασπέδων για τη Δ.Ε. Πασσαρώνος
19. Επιτροπή διενέργειας διαγωνισμού και αξιολόγησης αποτελεσμάτων διαγωνισμού προμήθειας γραφικής ύλης και λοιπά υλικά γραφείου – λοιπές προμήθειες ειδών γραφείου, προμήθεια εντύπων και υλικών μηχανοργάνωσης και πολλαπλών εκτυπώσεων
20. Επιτροπή διενέργειας διαγωνισμού και αξιολόγησης αποτελεσμάτων διαγωνισμού προμήθειας ειδών υγιεινής – καθαριότητας και ευπρεπισμού για τις ανάγκες του Δήμου και των Νομικών Προσώπων
21. Επιτροπή διενέργειας διαγωνισμού και αξιολόγησης αποτελεσμάτων διαγωνισμού προμήθειας τροφίμων – γάλακτος για τις ανάγκες του Δήμου και των Νομικών του Προσώπων
22. Επιτροπή διενέργειας διαγωνισμού και αξιολόγησης αποτελεσμάτων διαγωνισμού προμήθειας υγρών καυσίμων – λιπαντικών – αντιψυκτικών για τις ανάγκες του Δήμου και των Νομικών του

Προσώπων

23. Επιτροπή παραλαβής προμήθειας υδρομέτρων, υλικών συντήρησης δικτύου ύδρευσης, υδραυλικών υλικών συντήρησης δικτύου ύδρευσης, υδραυλικών υλικών συντήρησης και επισκευής κτιρίων
24. Επιτροπή παραλαβής προμήθειας υλικών συντήρησης και επισκευής κτιρίων – ηλεκτρολογικά - προμήθειας λαμπτήρων - προμήθειας υλικών συντήρησης ΦΟΠ για τις ανάγκες του Δήμου
25. Επιτροπή παραλαβής προμήθειας οικοδομικών υλικών και τσιμεντοσωλήνων
26. Επιτροπή παραλαβής προμήθειας αδρανών υλικών
27. Επιτροπή παραλαβής προμήθειας σκυροδέματος
28. Επιτροπή παραλαβής προμήθειας πλακών πεζοδρομίου – κρασιπέδων για τη Δ.Ε. Πασσαρώνος
29. Επιτροπή παραλαβής προμήθειας γραφικής ύλης και λοιπά υλικά γραφείου – λοιπές προμήθειες ειδών γραφείου, προμήθεια εντύπων και υλικών μηχανοργάνωσης και πολλαπλών εκτυπώσεων
30. Επιτροπή παραλαβής προμήθειας ειδών υγιεινής – καθαριότητας και ευπρεπισμού για τις ανάγκες του Δήμου και των Νομικών Προσώπων
31. Επιτροπή παραλαβής προμήθειας τροφίμων – γάλακτος για τις ανάγκες του Δήμου και των Νομικών του Προσώπων
32. Επιτροπή παραλαβής προμήθειας υγρών καυσίμων – λιπαντικών – αντιψυκτικών για τις ανάγκες του Δήμου και των Νομικών του Προσώπων
33. Επιτροπές προμηθειών (αξιολόγησης προσφορών και απευθείας ανάθεσης)
34. Επιτροπές παραλαβής προμηθειών (απευθείας ανάθεσης)
35. Επιτροπή για τη ρύθμιση θεμάτων μη αναφερόμενων στον κανονισμό λειτουργίας δημοτικών και κοινοτικών χώρων άθλησης – γυμναστηρίων
36. Επιτροπή Διαχείρισης -Κοινωνικού Παντοπωλείου
37. Επιτροπή για τον έλεγχο τήρησης των όρων και της λειτουργίας των παιδοτόπων

3.3 Βασικές Συνεργασίες

Στην συνέχεια αναφέρονται οι βασικές συνεργασίες του Δήμου με φορείς, προκειμένου να υλοποιήσει διάφορες δράσεις.

1. ΠΕΔΗ Περιφερειακή Ένωση Δήμων Ηπείρου
2. ΚΕΔΕ Κεντρική Ένωση Δήμων Ελλάδος
3. Υπουργεία (Εσωτερικών ,Παιδείας, Εργασίας & Κοιν. Ασφαλίσεων, Δικαιοσύνης κλπ.) και Φορείς της Κεντρικής Διοίκησης
4. Αποκεντρωμένη Διοίκηση Αττικής
5. Περιφέρεια Αττικής
6. Επιμελητήρια
7. Εμπορικός Σύλλογος
8. Αστυνομική Διεύθυνση
9. Πυροσβεστική Υπηρεσία
10. Α.Σ.Ε.Π.
11. Ο.Α.Ε.Δ.
12. Ασφαλιστικοί Φορείς (ΙΚΑ, ΣΤΔΚΤ, κλπ.)
13. Εισαγγελία Πρωτοδικών
14. Γενική Δ/νση Αλλοδαπών και Μετανάστευσης
15. Στρατολογία
16. Ελεγκτικό Συνέδριο
17. Δ/νσεις Σχολείων Πρωτοβάθμιας και Δευτεροβάθμιας εκπαίδευσης
18. Μ.Μ.Ε.
19. Αθλητικά σωματεία
20. Πολιτιστικοί Σύλλογοι
21. Άλλοι φορείς Κοινωνικού Χαρακτήρα (Σύλλογος Πολυτέκνων κλπ.)
22. Ο.Τ.Α. της Ελληνικής Επικράτειας
23. Δ/νση Δασών

3.4 Αρμοδιότητες και Στελέχωση Υπηρεσιών

Στην παρούσα παράγραφο, παρουσιάζεται η Δομή των Υπηρεσιών του Δήμου, οι αρμοδιότητες και η τρέχουσα στελέχωσή τους, σύμφωνα με τον ισχύοντα ΟΕΥ (ΚΥΑ 183944 – ΦΕΚ 4112/τ.Β' /24-09-2020).

3.4.1 Αυτοτελές Ιδιαίτερο Γραφείο Δημάρχου

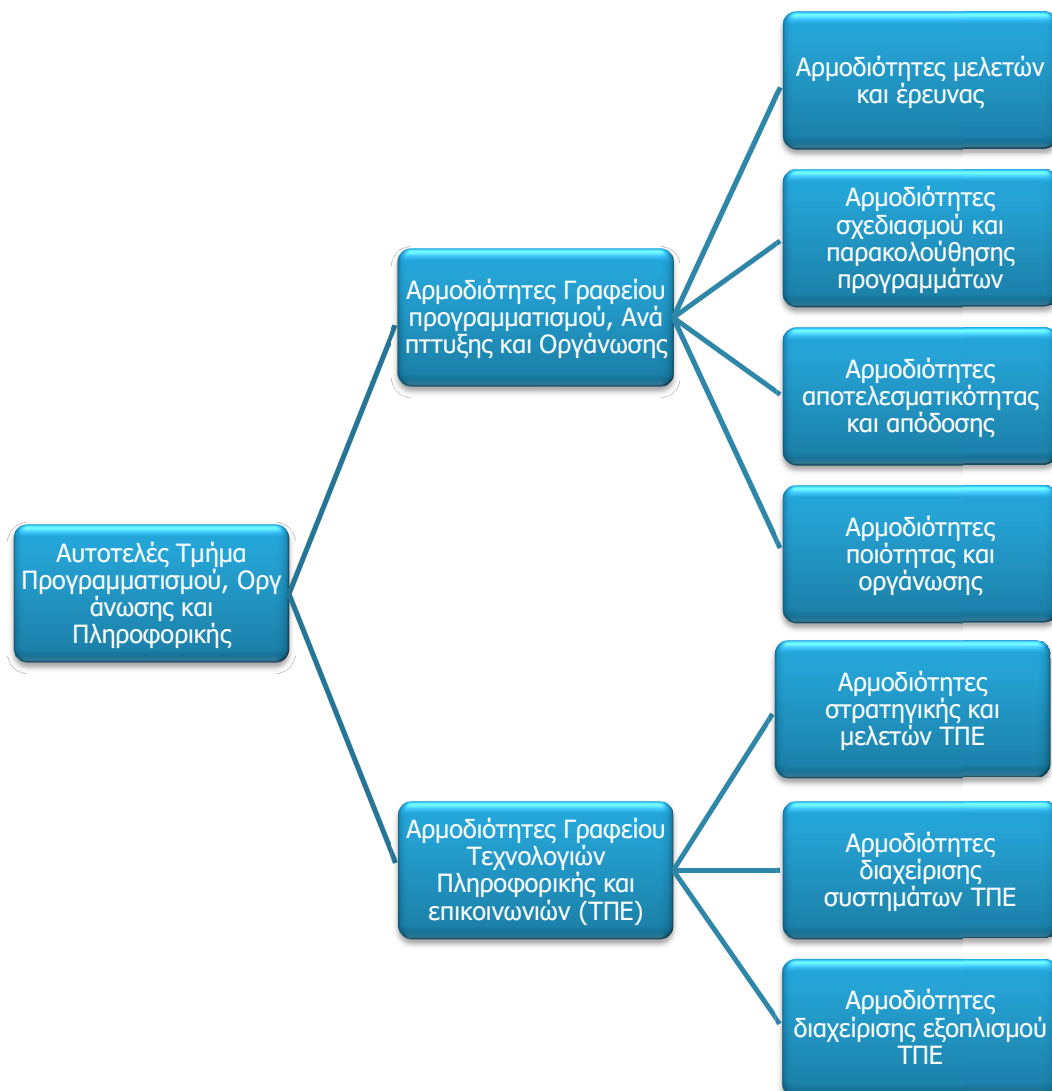
Στην συνέχεια αποτυπώνεται συνοπτικά η στελέχωση του Αυτοτελούς Ιδιαίτερου Γραφείου του Δημάρχου και συνοπτική περιγραφή καθηκόντων και αρμοδιοτήτων του.

ΥΠΗΡΕΣΙΑ: ΑΥΤΟΤΕΛΕΣ ΙΔΙΑΙΤΕΡΟ ΓΡΑΦΕΙΟ ΔΗΜΑΡΧΟΥ					
ΣΤΕΛΕΧΩΣΗ					
	ΠΕ	ΤΕ	ΔΕ	ΥΕ	ΣΥΝΟΛΟ
ΜΟΝΙΜΟΙ (ΟΡΓΑΝΙΚΕΣ ΘΕΣΕΙΣ)					
ΑΟΡΙΣΤΟΥ ΧΡΟΝΟΥ (ΠΡΟΣΩΠΟΠΑΓΕΙΣ ΘΕΣΕΙΣ)					
ΙΔΑΧ					
ΙΔΟΧ	1		1		
ΣΥΝΟΛΟ	1		1		
ΑΡΜΟΔΙΟΤΗΤΕΣ – ΚΑΘΗΚΟΝΤΑ ΣΥΜΦΩΝΑ ΜΕ ΤΟΝ ΟΕΥ					
<p>Το Ιδιαίτερο Γραφείο Δημάρχου παρέχει κάθε είδους διοικητική και γραμματειακή υποστήριξη προς τον Δήμαρχο και ιδίως:</p> <ol style="list-style-type: none"> 1) Προγραμματίζει, οργανώνει και ρυθμίζει τις συναντήσεις του Δημάρχου. 2) Διεξάγει και διεκπεραιώνει την προσωπική αλληλογραφία του Δημάρχου και τηρεί το πρωτόκολλο και το αρχείο αυτής. 3) Τηρεί αρχείο των κάθε είδους αποφάσεων του Δήμου προς χρήση του Δημάρχου, καθώς 					

- και κάθε άλλο στοιχείο σύμφωνα με τις κατευθύνσεις του Δημάρχου.
- 4) Παρέχει κάθε είδους διοικητική και γραμματειακή υποστήριξη προς τους κατέχοντες θέσεις Ειδικών Συμβούλων ή Ειδικών Συνεργατών ή Επιστημονικών Συνεργατών.
 - 5) Σχεδιάζει και εισηγείται την επικοινωνιακή πολιτική για την προώθηση της αποστολής και των στόχων του Δήμου και αντίστοιχα σχεδιάζει και εισηγείται και προ- ωθεί την εφαρμογή των προγραμμάτων των ενεργειών που είναι απαραίτητες για την υλοποίηση της επικοινωνιακής αυτής πολιτικής.
 - 6) Οργανώνει και υλοποιεί κάθε είδους εκδηλώσεις του Δήμου (συνέδρια, συνελεύσεις, εορτές κ.λπ.) καθώς και προγράμματα προβολής του έργου και των υπηρεσιών που παρέχει ο Δήμος.
 - 7) Σχεδιάζει, εισηγείται και εφαρμόζει προγράμματα ενημέρωσης των πολιτών για τις επιδιώξεις, στόχους και υπηρεσίες του Δήμου με γενικό στόχο τη δραστηριοποίηση των πολιτών για την προώθηση των τοπικών συμφερόντων.
 - 8) Παρακολουθεί συστηματικά τα δημοσιεύματα (έντυπα και ηλεκτρονικά) σχετικά με τις δραστηριότητες του Δήμου και ενημερώνει σχετικά τα όργανα διοίκησης και τις υπηρεσίες του Δήμου. Τηρεί αρχείο των δημοσιεύσεων καθώς και των σχετικών απαντήσεων του Δήμου.
 - 9) Διαχειρίζεται τις σχέσεις του Δήμου με τον ηλεκτρονικό και έντυπο τύπο και τα μέσα μαζικής ενημέρωσης και επιμελείται των δημοσιευμάτων και των δελτίων τύπου του Δήμου.
 - 10) Επιμελείται των ενημερωτικών εκδόσεων ή εκπομπών του Δήμου στα ΜΜΕ.
 - 11) Ασκεί αρμοδιότητες εθελοντισμού με στόχο την προαγωγή, την προώθηση και τον συντονισμό των εθελοντικών δράσεων στο Δήμο και τη γενικότερη ευαισθητοποίηση μέσω της συμμετοχής σε δράσεις εθελοντισμού.
 - 12) Μεριμνά για τη δημιουργία και την αποτελεσματική λειτουργία των δικτύων εθελοντών.
 - 13) Το γραφείο εθελοντισμού του Δήμου θα συνεργάζεται με σωματεία, συλλόγους και μη κυβερνητικές οργανώσεις και κάθε άλλο φορέα που απασχολείται με παρόμοιες δράσεις καθώς και με ευρωπαϊκούς φορείς εθελοντισμού για ανταλλαγή προγραμμάτων ή υιοθέτηση νέων δράσεων.

3.4.2 Αυτοτελές Τμήμα Προγραμματισμού, Οργάνωσης και Πληροφορικής

Το οργανόγραμμα του τμήματος έχει ως ακολούθως:



Στην συνέχεια αποτυπώνεται συνοπτικά η στελέχωση της υπηρεσίας και συνοπτική περιγραφή καθηκόντων και αρμοδιοτήτων της.

ΥΠΗΡΕΣΙΑ: ΑΥΤΟΤΕΛΕΣ ΤΜΗΜΑ ΠΡΟΓΡΑΜΜΑΤΙΣΜΟΥ ΟΡΓΑΝΩΣΗΣ ΚΑΙ ΠΛΗΡΟΦΟΡΙΚΗΣ					
ΣΤΕΛΕΧΩΣΗ					
	ΠΕ	ΤΕ	ΔΕ	ΥΕ	ΣΥΝΟΛΟ
ΜΟΝΙΜΟΙ (ΟΡΓΑΝΙΚΕΣ)	2	2			4

ΘΕΣΕΙΣ)					
ΑΟΡΙΣΤΟΥ ΧΡΟΝΟΥ (ΠΡΟΣΩΠΟΠΑΓΕΙΣ ΘΕΣΕΙΣ)					
ΙΔΑΧ			1		1
ΙΔΟΧ					
ΣΥΝΟΛΟ	2	2	1		5

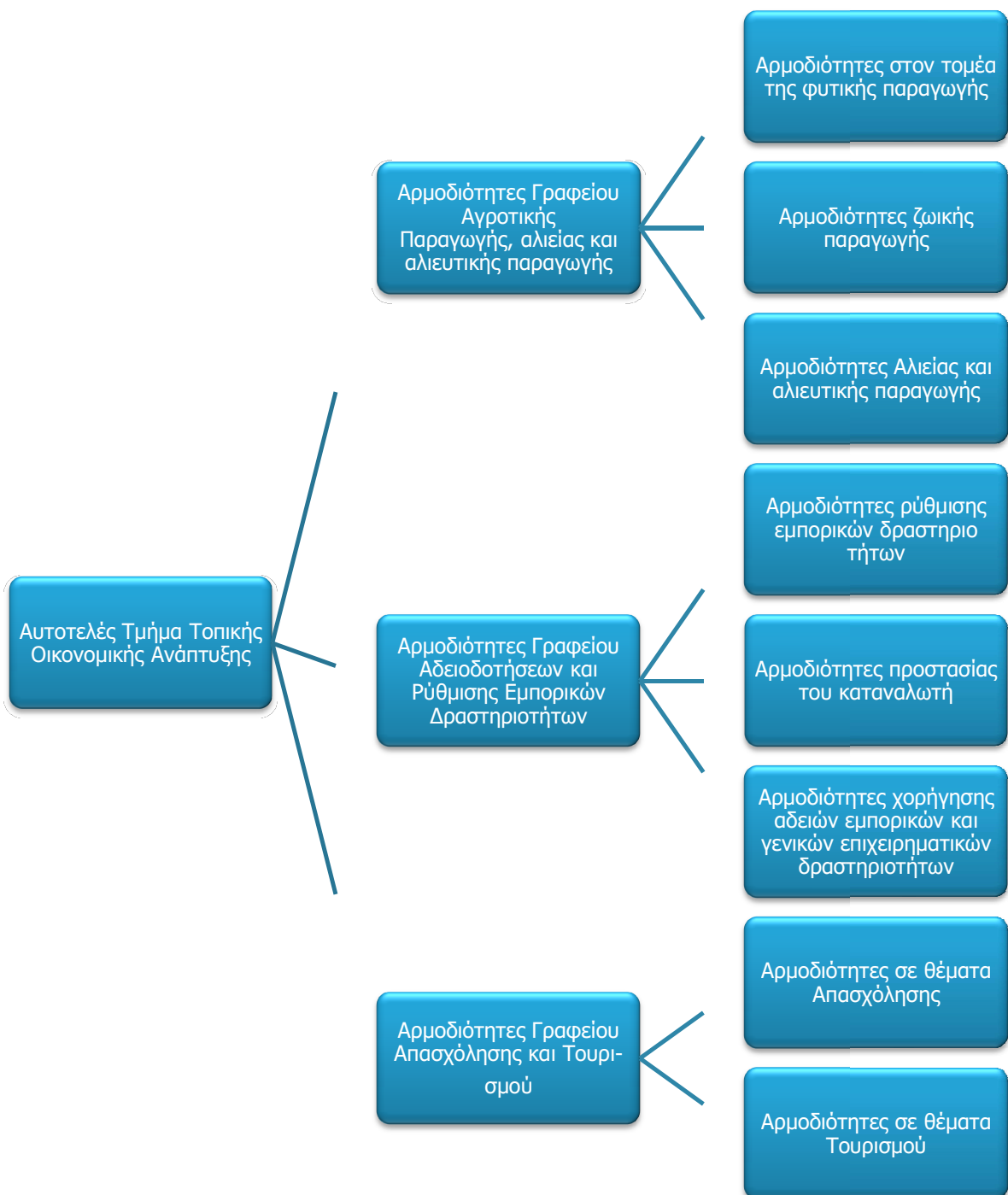
ΑΡΜΟΔΙΟΤΗΤΕΣ – ΚΑΘΗΚΟΝΤΑ ΣΥΜΦΩΝΑ ΜΕ ΤΟΝ ΟΕΥ

Το Αυτοτελές Τμήμα Προγραμματισμού, Οργάνωσης και Πληροφορικής του Δήμου είναι αρμόδιο για την υποστήριξη των οργάνων διοίκησης, των υπηρεσιών και των νομικών προσώπων του Δήμου κατά τις διαδικασίες σύνταξης, παρακολούθησης και αξιολόγησης των αποτελεσμάτων των περιοδικών Επιχειρησιακών Προγραμμάτων και των Ετησίων Προγραμμάτων Δράσης, την παρακολούθηση της αποτελεσματικότητας και απόδοσης των υπηρεσιών του Δήμου κατά την επίτευξη των περιοδικών στόχων του και τον σχεδιασμό και την παρακολούθηση της εφαρμογής των εσωτερικών οργανωτικών συστημάτων του Δήμου υπό συνθήκες διασφάλισης του επιθυμητού επιπέδου ποιότητας των παρεχομένων κάθε είδους υπηρεσιών. Επιπρόσθετα, το Τμήμα είναι αρμόδιο για την ανάπτυξη, εγκατάσταση, λειτουργία και συντήρηση των συστημάτων ΤΠΕ του Δήμου, περιλαμβανομένης της ευθύνης εκπλήρωσης του έργου του ΚΟ.Σ.Ε. (Κομβικό Σημείο Επαφής) του Δήμου, όπως προβλέπεται στο άρθρο 19 του ν. 3882/2010 (ΦΕΚ Α' 166).

Οι αρμοδιότητες του Τμήματος αναφέρονται στο άρθρο 9 του ΟΕΥ του Δήμου (ΦΕΚ 4112/τ. Β' /24-09-2020)

3.4.3 Αυτοτελές Τμήμα Τοπικής Οικονομικής Ανάπτυξης

Το οργανόγραμμα του τμήματος έχει ως ακολούθως:



Στην συνέχεια αποτυπώνεται συνοπτικά η στελέχωση της υπηρεσίας και συνοπτική περιγραφή καθηκόντων και αρμοδιοτήτων της.

ΥΠΗΡΕΣΙΑ: ΑΥΤΟΤΕΛΕΣ ΤΜΗΜΑ ΤΟΠΙΚΗΣ ΟΙΚΟΝΟΜΙΚΗΣ ΑΝΑΠΤΥΞΗΣ					
ΣΤΕΛΕΧΩΣΗ					
	ΠΕ	ΤΕ	ΔΕ	ΥΕ	ΣΥΝΟΛΟ
ΜΟΝΙΜΟΙ (ΟΡΓΑΝΙΚΕΣ ΘΕΣΕΙΣ)	1	2			3
ΑΟΡΙΣΤΟΥ ΧΡΟΝΟΥ (ΠΡΟΣΩΠΟΠΑΓΕΙΣ ΘΕΣΕΙΣ)					
ΙΔΑΧ					
ΙΔΟΧ					
ΣΥΝΟΛΟ	1	2			3
ΑΡΜΟΔΙΟΤΗΤΕΣ – ΚΑΘΗΚΟΝΤΑ ΣΥΜΦΩΝΑ ΜΕ ΤΟΝ ΟΕΥ					
<p>Το Αυτοτελές Τμήμα Τοπικής Οικονομικής Ανάπτυξης είναι αρμόδιο για την προστασία και ανάπτυξη της φυτικής παραγωγής, της ζωικής παραγωγής και της αλιείας στην περιοχή του Δήμου, την υποστήριξη του αγροτικού κόσμου για τη βελτίωση των μεθόδων εργασίας και την καλύτερη οργάνωση των αγροτικών εκμεταλλεύσεων, την παρακολούθηση, αδειοδότηση και εποπτεία των εμπορικών δραστηριοτήτων στην περιοχή του Δήμου, την προστασία του καταναλωτή, την προώθηση της απασχόλησης και την εφαρμογή ενεργειών τουριστικής ανάπτυξης. Οι συγκεκριμένες αρμοδιότητες του Τμήματος στο πλαίσιο της αποστολής της, καθορίζονται από τις ισχύουσες διατάξεις Νόμων, Διαταγμάτων και Υπουργικών Αποφάσεων.</p> <p>Οι αρμοδιότητες του Τμήματος αναφέρονται στο άρθρο 10 του ΟΕΥ του Δήμου (ΦΕΚ 4112/τ. Β' /24-09-2020)</p>					

3.4.4 Αυτοτελές Τμήμα Κοινωνικής Προστασίας, Παιδείας και Πολιτισμού

Το οργανόγραμμα του τμήματος έχει ως ακολούθως:

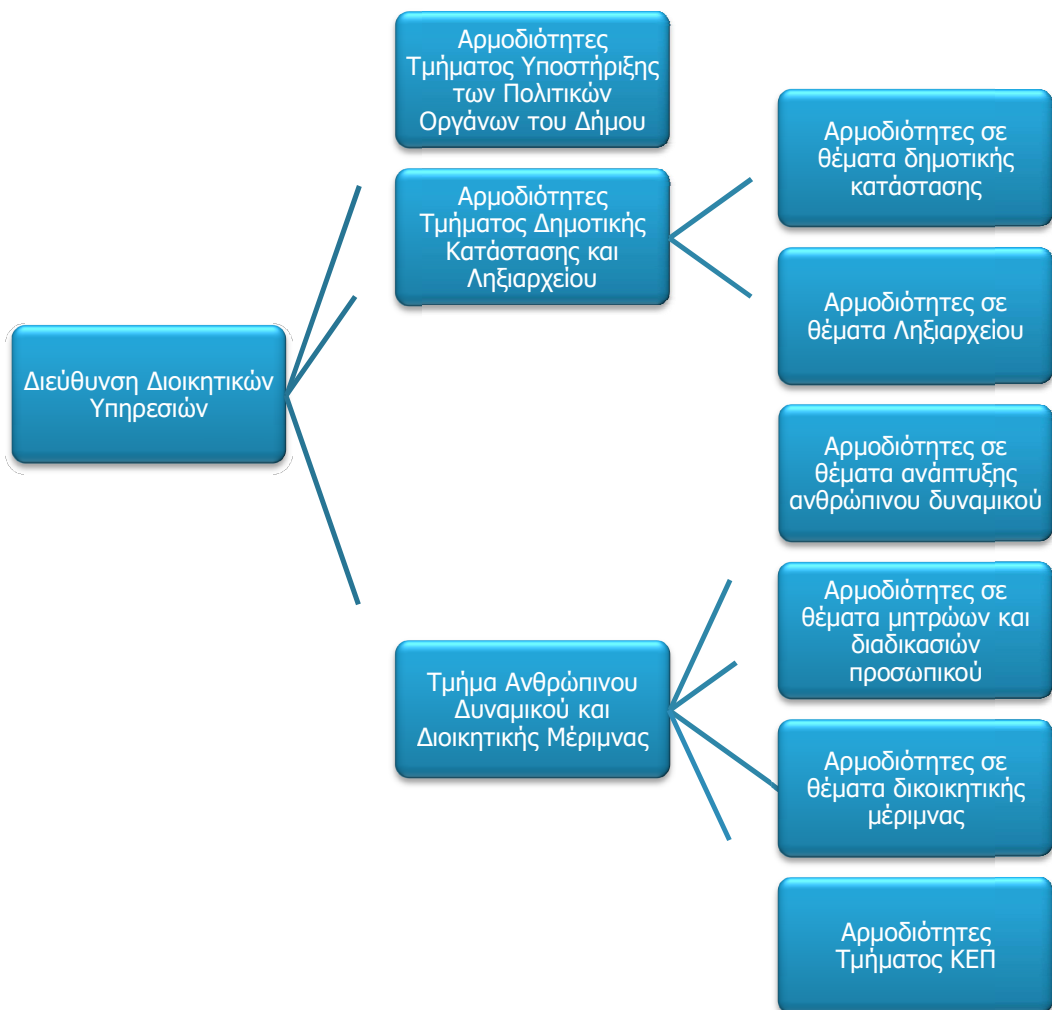


Στην συνέχεια αποτυπώνεται συνοπτικά η στελέχωση της υπηρεσίας και συνοπτική περιγραφή καθηκόντων και αρμοδιοτήτων της.

ΥΠΗΡΕΣΙΑ: ΑΥΤΟΤΕΛΕΣ ΤΜΗΜΑ ΚΟΙΝΩΝΙΚΗΣ ΠΡΟΣΤΑΣΙΑΣ ΠΑΙΔΕΙΑΣ ΚΑΙ ΠΟΛΙΤΙΣΜΟΥ					
ΣΤΕΛΕΧΩΣΗ					
	ΠΕ	ΤΕ	ΔΕ	ΥΕ	ΣΥΝΟΛΟ
ΜΟΝΙΜΟΙ (ΟΡΓΑΝΙΚΕΣ ΘΕΣΕΙΣ)	1				1
ΑΟΡΙΣΤΟΥ ΧΡΟΝΟΥ (ΠΡΟΣΩΠΟΠΑΓΕΙΣ ΘΕΣΕΙΣ)					
ΙΔΑΧ	1			3	4
ΙΔΟΧ	1	1		20	22
ΣΥΝΟΛΟ	3	1		23	27
ΑΡΜΟΔΙΟΤΗΤΕΣ – ΚΑΘΗΚΟΝΤΑ ΣΥΜΦΩΝΑ ΜΕ ΤΟΝ ΟΕΥ					
<p>Το Αυτοτελές Τμήμα Κοινωνικής Προστασίας, Παιδείας και Πολιτισμού είναι αρμόδιο για το σχεδιασμό και την εφαρμογή της κοινωνικής πολιτικής, των πολιτικών ισότητας των φύλων καθώς και για την προστασία και προαγωγή της δημόσιας υγείας στην περιοχή του Δήμου, με τη λήψη των καταλλήλων μέτρων και τη ρύθμιση των σχετικών δραστηριοτήτων. Συγχρόνως το Τμήμα είναι αρμόδιο για την προώθηση και ρύθμιση ζητημάτων της πρωτοβάθμιας και δευτεροβάθμιας εκπαίδευσης, την προώθηση της Δια Βίου Μάθησης, καθώς και για το σχεδιασμό και την εφαρμογή προγραμμάτων Πολιτισμού, Αθλητισμού και Νέας Γενιάς. Οι συγκεκριμένες αρμοδιότητες του Τμήματος στο πλαίσιο της αποστολής του, καθορίζονται από τις ισχύουσες διατάξεις νόμων, διαταγμάτων και υπουργικών αποφάσεων.</p> <p>Οι αρμοδιότητες του Τμήματος αναφέρονται στο άρθρο 11 του ΟΕΥ του Δήμου (ΦΕΚ 4112/τ. Β' /24-09-2020)</p>					

3.4.5 Διεύθυνση Διοικητικών Υπηρεσιών

Το οργανόγραμμα της διεύθυνσης έχει ως ακολούθως:

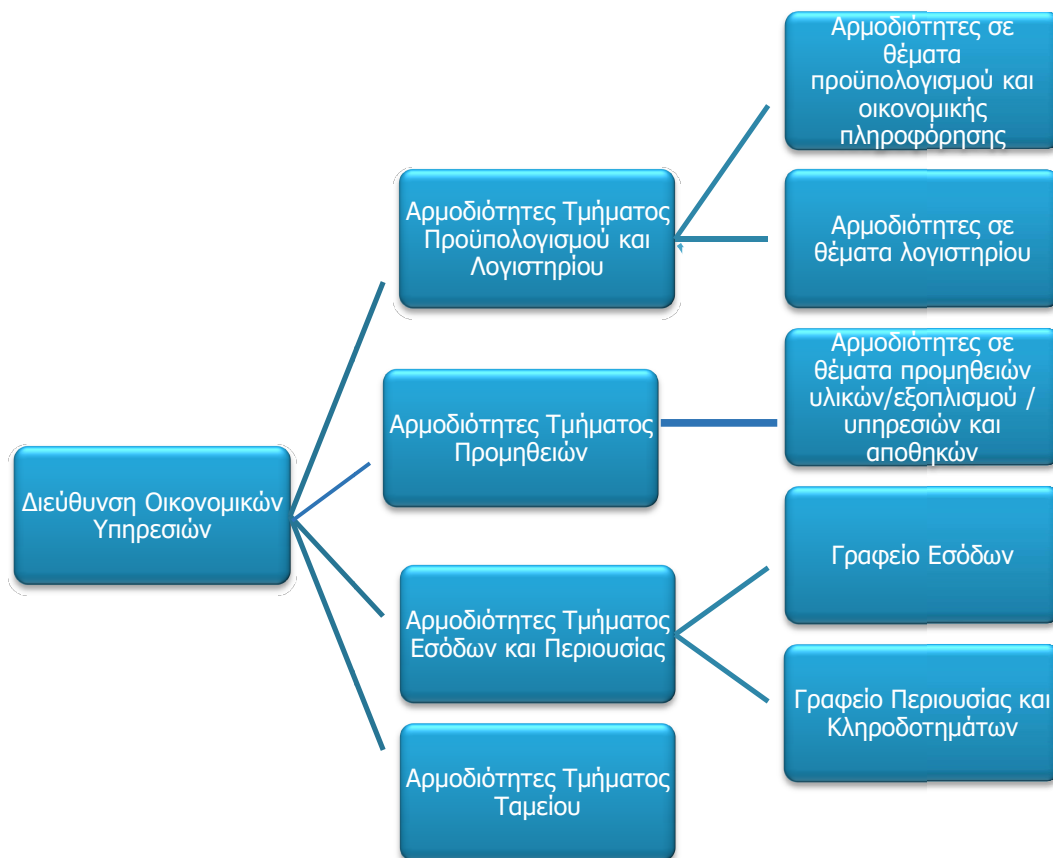


Στην συνέχεια αποτυπώνεται συνοπτικά η στελέχωση της υπηρεσίας και συνοπτική περιγραφή καθηκόντων και αρμοδιοτήτων της.

ΥΠΗΡΕΣΙΑ: ΔΙΕΥΘΥΝΣΗ ΔΙΟΙΚΗΤΙΚΩΝ ΥΠΗΡΕΣΙΩΝ					
ΣΤΕΛΕΧΩΣΗ					
	ΠΕ	ΤΕ	ΔΕ	ΥΕ	ΣΥΝΟΛΟ
ΜΟΝΙΜΟΙ (ΟΡΓΑΝΙΚΕΣ ΘΕΣΕΙΣ)	4	1	5	1	11
ΑΟΡΙΣΤΟΥ ΧΡΟΝΟΥ (ΠΡΟΣΩΠΟΠΑΓΕΙΣ ΘΕΣΕΙΣ)					
ΙΔΑΧ					
ΙΔΟΧ					
ΣΥΝΟΛΟ	4	1	5	1	11
ΑΡΜΟΔΙΟΤΗΤΕΣ – ΚΑΘΗΚΟΝΤΑ ΣΥΜΦΩΝΑ ΜΕ ΤΟΝ ΟΕΥ					
<p>Η Διεύθυνση Διοικητικών Υπηρεσιών είναι αρμόδια για την τήρηση των διαδικασιών και αρχείων που αφορούν την δημοτική κατάσταση και την καταγραφή των ληξιαρχικών γεγονότων στην περιοχή του Δήμου, για τον σχεδιασμό και τον συντονισμό εφαρμογής των πολιτικών, συστημάτων και διαδικασιών που αποσκοπούν στην ορθολογική διοίκηση/διαχείριση του ανθρώπινου δυναμικού του Δήμου και για την παροχή γενικών υπηρεσιών διοικητικής υποστήριξης προς τις δημοτικές υπηρεσίες. Οι συγκεκριμένες αρμοδιότητες της Διεύθυνσης στο πλαίσιο της αποστολής της, καθορίζονται από τις ισχύουσες διατάξεις νόμων, διαταγμάτων και υπουργικών αποφάσεων. Στη Διεύθυνση υπάγονται και τα Γραφεία Αποκεντρωμένων Υπηρεσιών στις επί μέρους Δημοτικές Ενότητες.</p> <p>Το Τμήμα Κ.Ε.Π. (Κέντρο Εξυπηρέτησης Πολιτών) είναι αρμόδιο για την παροχή διοικητικών πληροφοριών και τη διεκπεραίωση των υποθέσεων των πολιτών από την υποβολή της αίτησης μέχρι την έκδοση της τελικής πράξης, σε συνεργασία με τις καθ' ύλην αρμόδιες υπηρεσίες και σύμφωνα με τον κεντρικό σχεδιασμό του Υπουργείου Εσωτερικών.</p> <p>Οι αρμοδιότητες του Τμήματος αναφέρονται στο άρθρο 12 του ΟΕΥ του Δήμου ΦΕΚ 4112/τ. Β' /24-09-2020)</p>					

3.4.6 Διεύθυνση Οικονομικών Υπηρεσιών

Το οργανόγραμμα της διεύθυνσης έχει ως ακολούθως:



Στην συνέχεια αποτυπώνεται συνοπτικά η στελέχωση της υπηρεσίας και συνοπτική περιγραφή καθηκόντων και αρμοδιοτήτων της.

ΥΠΗΡΕΣΙΑ: ΔΙΕΥΘΥΝΣΗ ΟΙΚΟΝΟΜΙΚΩΝ ΥΠΗΡΕΣΙΩΝ					
ΣΤΕΛΕΧΩΣΗ					
	ΠΕ	ΤΕ	ΔΕ	ΥΕ	ΣΥΝΟΛΟ
ΜΟΝΙΜΟΙ (ΟΡΓΑΝΙΚΕΣ ΘΕΣΕΙΣ)	7	3	4		14
ΑΟΡΙΣΤΟΥ ΧΡΟΝΟΥ (ΠΡΟΣΩΠΟΠΑΓΕΙΣ)					

ΘΕΣΕΙΣ)					
ΙΔΑΧ					
ΙΔΟΧ					
ΣΥΝΟΛΟ	7	3	4		14

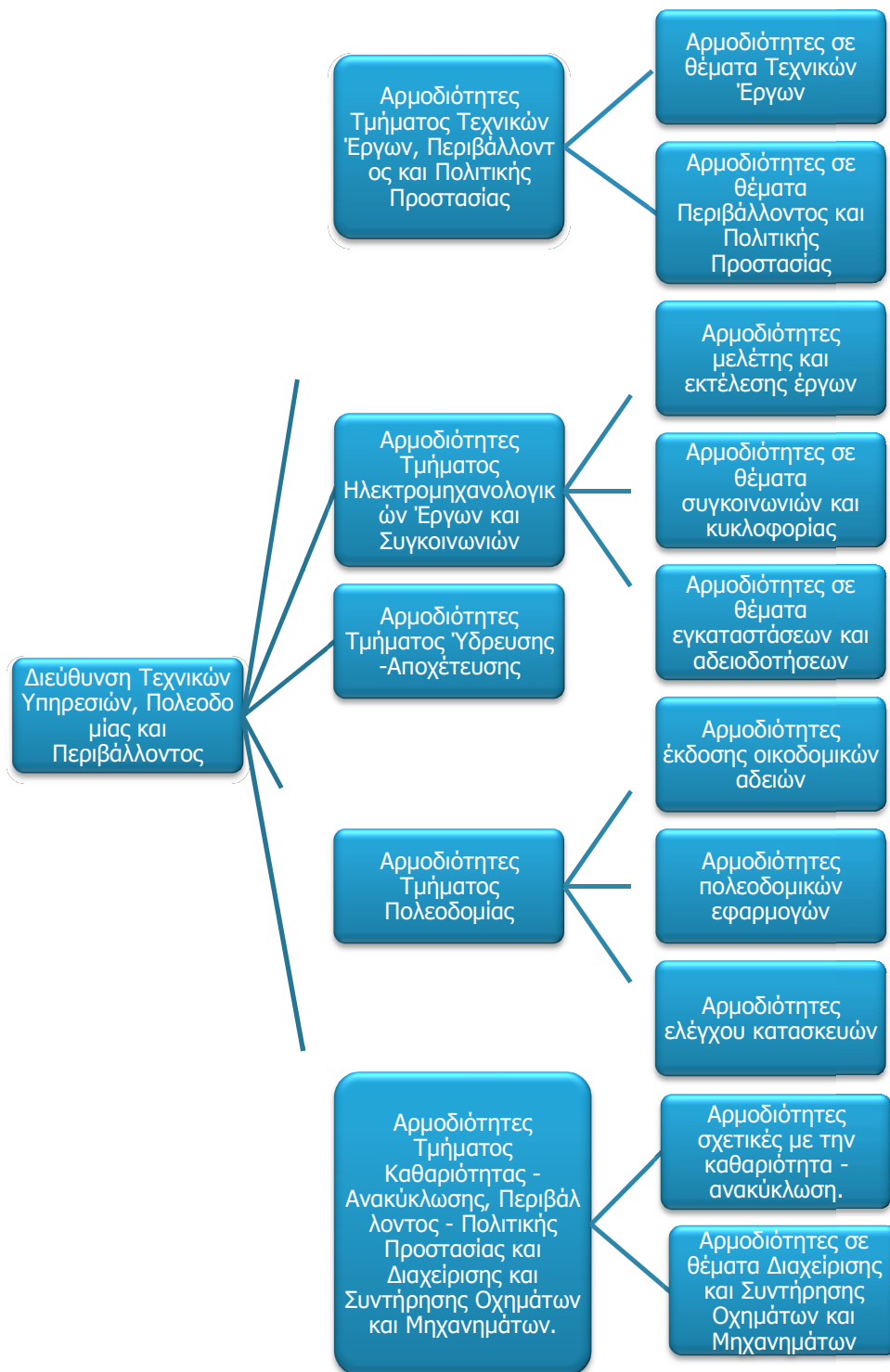
ΑΡΜΟΔΙΟΤΗΤΕΣ – ΚΑΘΗΚΟΝΤΑ ΣΥΜΦΩΝΑ ΜΕ ΤΟΝ ΟΕΥ

Η Διεύθυνση Οικονομικών Υπηρεσιών είναι αρμόδια για την αποτελεσματική τήρηση των οικονομικών προγραμμάτων λειτουργίας του Δήμου, τη σωστή απεικόνιση των οικονομικών πράξεων και τη διαχείριση των εσόδων και δαπανών του, καθώς και τη διασφάλιση και αξιοποίηση της δημοτικής περιουσίας και την αποτελεσματική διενέργεια όλων των νόμιμων διαδικασιών που απαιτούνται για την προμήθεια υλικών, εξοπλισμού και υπηρεσιών του Δήμου. Οι συγκεκριμένες αρμοδιότητες της Διεύθυνσης στο πλαίσιο της αποστολής της, καθορίζονται από τις ισχύουσες διατάξεις Νόμων, Διαταγμάτων και Υπουργικών Αποφάσεων. Στη Διεύθυνση υπάγονται και τα Γραφεία Αποκεντρωμένων Υπηρεσιών στις επί μέρους Δημοτικές Ενότητες.

Οι αρμοδιότητες του Τμήματος αναφέρονται στο άρθρο 13 του ΟΕΥ του Δήμου (ΦΕΚ 4112/τ. Β' /24-09-2020)

3.4.7 Διεύθυνση Τεχνικών Υπηρεσιών, Πολεοδομίας και Περιβάλλοντος

Το οργανόγραμμα της διεύθυνσης έχει ως ακολούθως:



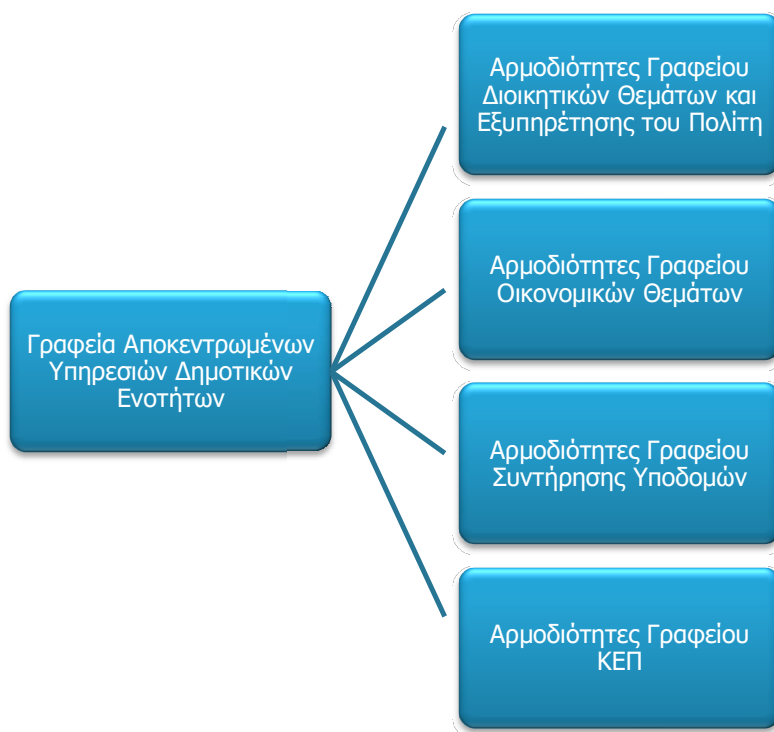
Στην συνέχεια αποτυπώνεται συνοπτικά η στελέχωση της υπηρεσίας και συνοπτική περιγραφή

καθηκόντων και αρμοδιοτήτων της.

ΥΠΗΡΕΣΙΑ: ΔΙΕΥΘΥΝΣΗ ΤΕΧΝΙΚΩΝ ΥΠΗΡΕΣΙΩΝ, ΠΟΛΕΟΔΟΜΙΑΣ ΚΑΙ ΠΕΡΙΒΑΛΛΟΝΤΟΣ					
ΣΤΕΛΕΧΩΣΗ					
	ΠΕ	ΤΕ	ΔΕ	ΥΕ	ΣΥΝΟΛΟ
ΜΟΝΙΜΟΙ (ΟΡΓΑΝΙΚΕΣ ΘΕΣΕΙΣ)	6	4	10	9	29
ΑΟΡΙΣΤΟΥ ΧΡΟΝΟΥ (ΠΡΟΣΩΠΟΠΑΓΕΙΣ ΘΕΣΕΙΣ)					
ΙΔΑΧ			2	4	6
ΙΔΟΧ			4	3	7
ΣΥΝΟΛΟ	6	4	16	16	42
ΑΡΜΟΔΙΟΤΗΤΕΣ – ΚΑΘΗΚΟΝΤΑ ΣΥΜΦΩΝΑ ΜΕ ΤΟΝ ΟΕΥ					
<p>Η Διεύθυνση είναι αρμόδια για τη μελέτη, εκτέλεση και συντήρηση των κάθε είδους τεχνικών έργων του Δήμου, με στόχο την έγκαιρη, οικονομική και άριστη από επιστημονικής απόψεως πραγματοποίησής τους. Συγχρόνως η Διεύθυνση είναι αρμόδια για την εξασφάλιση βελτιωμένων συνθηκών ασφαλούς μετακίνησης και κυκλοφορίας των δημοτών και των οχημάτων τους, καθώς και για τον έλεγχο εγκαταστάσεων, την έκδοση αδειών εγκαταστάσεων και εγκαταστατών κυρίως στον τομέα των μεταφορών. Οι συγκεκριμένες αρμοδιότητες της Διεύθυνσης στο πλαίσιο της αποστολής της, καθορίζονται από τις ισχύουσες διατάξεις νόμων, διαταγμάτων και υπουργικών αποφάσεων.</p> <p>Στη Διεύθυνση υπάγονται και τα αποκεντρωμένα Γραφεία Συντήρησης Υποδομών, σε επιμέρους Δημοτικές Ενότητες.</p> <p>Οι αρμοδιότητες του Τμήματος αναφέρονται στο άρθρο 14 του ΟΕΥ του Δήμου (ΦΕΚ 4112/τ. Β' /24-09-2020)</p>					

3.4.8 Γραφεία Αποκεντρωμένων Υπηρεσιών Δημοτικών Ενοτήτων

Το οργανόγραμμα των γραφείων έχει ως ακολούθως:



Στην συνέχεια αποτυπώνεται συνοπτικά η στελέχωση της υπηρεσίας και συνοπτική περιγραφή καθηκόντων και αρμοδιοτήτων της.

ΥΠΗΡΕΣΙΑ: ΓΡΑΦΕΙΑ ΑΠΟΚΕΝΤΡΩΜΕΝΩΝ ΥΠΗΡΕΣΙΩΝ ΔΗΜΟΤΙΚΩΝ ΕΝΟΤΗΤΩΝ					
ΣΤΕΛΕΧΩΣΗ					
	ΠΕ	ΤΕ	ΔΕ	ΥΕ	ΣΥΝΟΛΟ
ΜΟΝΙΜΟΙ (ΟΡΓΑΝΙΚΕΣ ΘΕΣΕΙΣ)	3		4		7
ΑΟΡΙΣΤΟΥ ΧΡΟΝΟΥ (ΠΡΟΣΩΠΟΠΑΓΕΙΣ ΘΕΣΕΙΣ)					
ΙΔΑΧ					
ΙΔΟΧ					

ΣΥΝΟΛΟ	3		4		7
ΑΡΜΟΔΙΟΤΗΤΕΣ – ΚΑΘΗΚΟΝΤΑ ΣΥΜΦΩΝΑ ΜΕ ΤΟΝ ΟΕΥ					
Οι αρμοδιότητες του Τμήματος αναφέρονται στο άρθρο 15 του ΟΕΥ του Δήμου (ΦΕΚ 4112/τ. Β' /24-09-2020)					

3.5 Νομικά πρόσωπα Δημοσίου Δικαίου (ΝΠΔΔ)

Ο Δήμος Ζίτσας λαμβάνοντας υπόψη τις διατάξεις του Ν.3852/2010 (ΦΕΚ 87/Α/2010) «Νέα Αρχιτεκτονικής της Αυτοδιοίκησης και της Αποκεντρωμένης Διοίκησης – Πρόγραμμα Καλλικράτης», καθώς και την Απόφαση 87/2011 (ΦΕΚ 984/Β/2011) «Συγχώνευση Ν.Π.Δ.Δ. του Δήμου Ζίτσας και σύσταση νέου Ν.Π.Δ.Δ., σύμφωνα με τις διατάξεις του άρθρου 103 παρ. 4 του Ν. 3852/2010», διαθέτει Νομικό Πρόσωπο Δημοσίου Δικαίου του οποίου ο σκοπός και οι αρμοδιότητες περιγράφονται στη συνέχεια.

Σκοπός του Νομικού Προσώπου είναι η οργάνωση και η λειτουργία ολοκληρωμένου δικτύου υπηρεσιών κοινωνικής προστασίας, αλληλεγγύης και παιδείας με την ανάπτυξη προγραμμάτων και δομών με γνώμονα την καλύτερη εξυπηρέτηση των αναγκών των δημοτών και των κατοίκων, ήτοι: Η Κοινωνική προστασία και η αλληλεγγύη, στην οποία περιλαμβάνονται ενδεικτικά:

- Η υποστήριξη και η κοινωνική φροντίδα της βρεφικής, παιδικής και τρίτης ηλικίας,
- Η λειτουργία Κέντρων Ανοικτής Προστασίας Ηλικιωμένων (Κ.Α.Π.Η),
- Η λειτουργία Κέντρων Ημερήσιας Φροντίδας, Ψυχαγωγίας και Αναψυχής Ηλικιωμένων,
- Η λειτουργία Γηροκομείων,
- Η λειτουργία Παιδικών και Βρεφονηπιακών Σταθμών,
- Η λειτουργία παιδικών κατασκηνώσεων (διαδημοτικές),
- Η λειτουργία Κέντρου συμβουλευτικής στήριξης της οικογένεια,
- Η λειτουργία δημοτικού ιατρείου και πολυϊατρείου,
- Η Ανάπτυξη ξενώνα ανύπαντρων μητέρων,
- Η Ανάπτυξη προγραμμάτων και δράσεων για την ισότιμη ένταξη των ατόμων με ειδικές ανάγκες (Α.Μ.Ε.Α.) στην κοινωνική και επαγγελματική ζωή,
- Στέγη Αστέγων (Κοινωνικοί Ξενώνες),

- Κοινωνικό παντοπωλείο,
- Η Υποστήριξη κοινωνικής σίτισης ασθενέστερων κοινωνικών ατόμων, ευπαθών ομάδων και ατόμων τρίτης ηλικίας,
- Η δημιουργία στέγης κακοποιημένων γυναικών και η στήριξη αυτών,
- Η δημιουργία ταμείου Αλληλοβοήθειας Απόρων,
- Η χορήγηση υποτροφιών σε άπορους μαθητές και φοιτητές,
- Η βράβευση μαθητών και φοιτητών,
- Η επιδότηση ενοικίου,
- Η επιδότηση απόρων στρατιωτών,
- Πρόγραμμα χορήγησης ειδών θέρμανσης,
- Πρόγραμμα χορήγησης εισιτηρίων για κινηματογράφο – θέατρο,
- Πρόγραμμα στήριξης πολυτέκνων,
- Πρόγραμμα καταπολέμησης της βίας και φτώχειας,
- Κέντρο πρόληψης τοξικοεξάρτησης (σε συνεργασία με ΟΚΑΝΑ – ΚΕΘΕΑ κ.λπ.),
- Κέντρο Πρόληψης κατά εξαρτησιογόνων ουσιών (αλκοόλ – κάπνισμα),
- Κέντρο Επαγγελματικής Κατάρτισης Αποφυλακισμένων (καταπολέμησης αποκλεισμού από την αγορά εργασίας με στόχο την κοινωνική και επαγγελματική επανένταξη),
- Δημοτικό Εκπαιδευτικό Κέντρο,
- Η υλοποίηση προγράμματος κατασκηνώσεων,
- Η υλοποίηση προγράμματος Ιαματικών Λουτρών,
- Επιμορφώσεις, διαλέξεις, μελέτη θεμάτων, επισκέψεις σε Μουσεία και Αρχαιολογικούς χώρους,
- Η εφαρμογή προγραμμάτων ή η συμμετοχή σε προγράμματα και δράσεις:
 - Παιδικών και Βρεφονηπιακών Σταθμών,
 - Βρεφοκομείων, – Ορφανοτροφείων,
 - Κέντρων ανοιχτής περιθαλψης και ημερήσιας φροντίδας,
 - Ψυχαγωγίας και Αναψυχής Ηλικιωμένων,
 - Γηροκομείων,
 - Βοήθεια στο σπίτι,

- Μονάδων κοινωνικής μέριμνας,
 - Κέντρων ημερήσιας φροντίδας,
 - Κέντρων δημιουργικής απασχόλησης παιδιών,
 - Κέντρων για ΑΜΕΑ,
 - Ψυχαγωγίας και αναψυχής ατόμων με αναπηρία,
 - Κέντρων Ανοικτής Προστασίας Ηλικιωμένων (Κ.Α.Π.Η)
 - προγράμματος για την υποστήριξη των νέων που έχουν παραβατική συμπεριφορά,
 - προγράμματος τοξικοεξάρτησης και εξαρτησιογόνων ουσιών,
- Η προώθηση και η ανάπτυξη του εθελοντισμού και της κοινωνικής αλληλεγγύης με τη δημιουργία οργανώσεων και ομάδων εθελοντών που θα δραστηριοποιούνται για την επίτευξη των στόχων και την υποβοήθηση του έργου της κοινωνικής προστασίας και αλληλεγγύης του Δήμου,
- Η Δημιουργία τράπεζας αίματος, οργάνων, αιμοπεταλίων,
- Η Δημιουργία Κοινωνικού Φαρμακείου,
- Η Δημιουργία Κέντρου συμβουλευτικής στήριξης,
- Η Δημιουργία και λειτουργία τμημάτων προληπτικής υγιεινής και παροχής υπηρεσιών πρωτοβάθμιας και δευτεροβάθμιας ιατρικής περίθαλψης.
- Ο σχεδιασμός και η εφαρμογή προγραμμάτων ή η συμμετοχή σε προγράμματα και δράσεις για την ένταξη αθίγγανων, παλινოსτούντων ομογενών, μεταναστών και προσφύγων στην κοινωνική, οικονομική και πολιτιστική ζωή της τοπικής κοινωνίας,
- Η μέριμνα για τη στήριξη των αστέγων και οικονομικά αδύναμων δημοτών, με την παραχώρηση δημοτικών οικοπέδων ή με την παροχή χρηματικών βοηθημάτων, ειδών διαβίωσης και περίθαλψης σε δημότες που αντιμετωπίζουν σοβαρά προβλήματα διαβίωσης.

Ο Τομέας παιδείας στον οποίο περιλαμβάνονται, ενδεικτικά:

- η λειτουργία κέντρου δημιουργικής απασχόλησης παιδιών,
- η λειτουργία πάρκου κυκλοφοριακής αγωγής για παιδιά,
- η λειτουργία σχολής χορού, ζωγραφικής, γλυπτικής, θεάτρου για παιδιά,
- η λειτουργία ωδείου για παιδιά,
- η λειτουργία πολιτιστικού και πνευματικού κέντρου.

Στην συνέχεια αποτυπώνεται συνοπτικά η στελέχωση του Ν.Π.Δ.Δ.

ΥΠΗΡΕΣΙΑ: ΓΡΑΦΕΙΑ ΑΠΟΚΕΝΤΡΩΜΕΝΩΝ ΥΠΗΡΕΣΙΩΝ ΔΗΜΟΤΙΚΩΝ ΕΝΟΤΗΤΩΝ					
ΣΤΕΛΕΧΩΣΗ					
	ΠΕ	ΤΕ	ΔΕ	ΥΕ	ΣΥΝΟΛΟ
ΜΟΝΙΜΟΙ (ΟΡΓΑΝΙΚΕΣ ΘΕΣΕΙΣ)	1	9	2	1	13
ΑΟΡΙΣΤΟΥ ΧΡΟΝΟΥ (ΠΡΟΣΩΠΟΠΑΓΕΙΣ ΘΕΣΕΙΣ)					
ΙΔΑΧ	1			3	4
ΙΔΟΧ		1	2	1	4
ΣΥΝΟΛΟ	2	10	4	5	21

3.6 Πρότυπα - Συστήματα - Εργαλεία

Στον πίνακα που ακολουθεί αναφέρονται τα πρότυπα, τα συστήματα και τα εργαλεία του Δήμου.

Πίνακας 35: Πρότυπα - Συστήματα – Εργαλεία Δ. Ζίτσας

ΣΥΣΤΗΜΑΤΑ		
Πρότυπα - Συστήματα - Εργαλεία	ΝΑΙ/ΌΧΙ	Σχόλιο - Παρατηρήσεις
Διαχειριστική Επάρκεια	ΝΑΙ	
Κοινό Πλαίσιο Αξιολόγησης	ΟΧΙ	
ISO 9001/2008	ΟΧΙ	

ΣΥΣΤΗΜΑΤΑ		
Πρότυπα - Συστήματα - Εργαλεία	ΝΑΙ/ΌΧΙ	Σχόλιο - Παρατηρήσεις
Επιμορφώσεις - Κατάρτιση	ΝΑΙ	ΕΚΔΔΑ – ΙΝΕΠ
Σύστημα Διαχείρισης Επιχειρησιακών Πόρων	ΟΧΙ	
Σύστημα Διαχείρισης Γνώσης	ΟΧΙ	
Σύστημα Προγραμματισμού & Παρακολούθησης Έργων	ΝΑΙ	
Σύστημα Διαχείρισης Ανθρώπινου Δυναμικού	ΝΑΙ	Πρόγραμμα Διαχείρισης Ανθρώπινου Δυναμικού από την ΟΤΣ Α.Ε.

3.7 Κτιριακές Υποδομές

Στην συνέχεια, αναφέρονται οι Κτιριακές Υποδομές του Δήμου.

Πίνακας 36: Κτιριακές Υποδομές Δ. Ζίτσας

ΚΤΙΡΙΑΚΗ ΥΠΟΔΟΜΗ – ΟΝΟΜΑΣΙΑ ΚΤΙΡΙΟΥ		
ΑΓΡΟΤΙΚΑ ΙΑΤΡΕΙΑ		ΔΗΜΟΤΙΚΑ ΚΑΤΑΣΤΗΜΑΤΑ
ΑΓΡΟΤΙΚΟ ΙΑΤΡΕΙΟ ΚΑΛΟΧΩΡΙΟΥ		ΔΗΜΑΡΧΕΙΟ ΔΕ ΕΚΑΛΗΣ ΤΚ ΜΕΤΑΜΟΡΦΩΣΗΣ
ΑΓΡΟΤΙΚΟ ΙΑΤΡΕΙΟ ΟΙΚ. ΚΑΤΩ ΖΑΛΟΓΓΟΥ		ΔΗΜΑΡΧΕΙΟ ΔΗΜΟΥ ΠΑΣΣΑΡΩΝΟΣ (ΝΕΟ ΣΤΟ ΤΔ ΕΛΕΟΥΣΑΣ)
ΑΓΡΟΤΙΚΟ ΙΑΤΡΕΙΟ ΤΚ ΔΟΒΛΑΣ		ΔΗΜΑΡΧΕΙΟ ΕΛΕΟΥΣΑ
ΑΓΡΟΤΙΚΟ ΙΑΤΡΕΙΟ ΤΚ ΖΑΛΟΓΓΟΥ		ΔΗΜΑΡΧΕΙΟ ΤΚ ΖΙΤΣΑΣ
ΑΓΡΟΤΙΚΟ ΙΑΤΡΕΙΟ ΤΚ ΚΛΗΜΑΤΙΑΣ		ΔΗΜΟΤΙΚΟ ΑΚΙΝΗΤΟ Τ.Κ. ΕΛΕΟΥΣΑΣ
ΑΓΡΟΤΙΚΟ ΙΑΤΡΕΙΟ ΤΚ ΡΑΔΟΒΙΖΙΟΥ		ΔΗΜΟΤΙΚΟ ΚΑΤΑΣΤΗΜΑ (ΔΗΜΑΡΧΕΙΟ ΤΚ ΒΟΥΤΣΑΡΑ)

ΚΤΙΡΙΑΚΗ ΥΠΟΔΟΜΗ – ΟΝΟΜΑΣΙΑ ΚΤΙΡΙΟΥ	
ΑΘΛΗΤΙΚΟ ΚΕΝΤΡΟ ΡΟΔΟΤΟΠΙΟΥ	ΔΗΜΟΤΙΚΟ ΚΑΤΑΣΤΗΜΑ (ΚΟΙΝΟΤΙΚΟ ΚΤΙΡΙΟ ΑΕΤΟΠΕΤΡΑΣ)
ΔΗΜΟΤΙΚΟ ΚΑΦΕΝΕΙΟ ΙΑΤΡΕΙΟ ΓΡΑΦΕΙΟ ΠΕΡΑΤΗΣ	ΔΗΜΟΤΙΚΟ ΚΑΤΑΣΤΗΜΑ ΛΥΚΟΣΤΑΝΗΣ
ΙΑΤΡΕΙΟ ΒΟΥΝΟΠΛΑΓΙΑΣ	ΔΗΜΟΤΙΚΟ ΚΑΤΑΣΤΗΜΑ ΤΚ ΠΟΛΥΔΩΡΟΥ
ΙΑΤΡΕΙΟ ΚΟΙΝΟΤΙΚΟ ΚΑΤΑΣΤΗΜΑ ΑΠΟΘΗΚΗ	ΚΤΙΡΙΟ ΠΡΩΗΝ ΔΗΜ.ΣΧ. ΑΕΤΟΠΕΤΡΑΣ
ΤΚ ΔΕΛΒΙΝΑΚΟΠΟΥΛΟΥ	ΚΤΙΡΙΟ ΔΗΜΑΡΧΕΙΟΥ ΔΕ ΕΥΡΥΜΕΝΩΝ ΤΚ ΚΛΗΜΑΤΙΑΣ
ΙΑΤΡΕΙΟ ΠΑΛΑΙΟ ΚΟΙΝΟΤΙΚΟ ΓΡΑΦΕΙΟ ΤΚ ΜΕΤΑΜΟΡΦΩΣΗΣ	ΜΕΤΑΛΛΙΚΟ ΚΤΙΡΙΟ (ΟΧΗΜΑΤΑ ΔΗΜΟΥ) ΤΚ ΒΟΥΤΣΑΡΑ
ΙΑΤΡΕΙΟ ΤΚ ΛΟΦΙΣΚΟΥ	ΜΕΤΑΛΛΙΚΟ ΚΤΙΡΙΟ (ΠΛΗΣΙΟΝ ΠΥΡΟΣΒΕΣΤΙΚΗΣ) ΤΚ ΒΟΥΤΣΑΡΑ
ΚΟΙΝ.ΚΑΤ/ΜΑ ΙΑΤΡΕΙΟ ΒΙΒΛΙΟΘΗΚΗ-ΑΙΘ. ΕΚΔΗΛΩΣΕΩΝ ΤΚ ΚΟΥΡΕΝΤΩΝ	ΑΚΙΝΗΤΟ ΟΙΚΙΣΜΟΥ ΚΑΣΤΡΙ ΤΚ ΒΑΣΙΛΟΠΟΥΛΟΥ
ΚΟΙΝΟΤΙΚΟ ΓΡΑΦΕΙΟ - ΑΓΡΟΤΙΚΟ ΙΑΤΡΕΙΟ ΤΚ ΓΚΡΙΜΠΟΒΟΥ	ΑΚΙΝΗΤΟ ΕΠΙ ΤΗΣ ΠΛΑΤΕΙΑΣ Γ ΣΤΑΥΡΟΥ
ΚΟΙΝΟΤΙΚΟ ΓΡΑΦΕΙΟ - ΙΑΤΡΕΙΟ ΤΚ ΠΕΤΣΑΛΙΟΥ	ΑΚΙΝΗΤΟ ΤΚ ΚΛΗΜΑΤΙΑΣ
ΚΟΙΝΟΤΙΚΟ ΓΡΑΦΕΙΟ ΑΓΡΟΤΙΚΟ ΙΑΤΡΕΙΟ ΤΚ ΓΡΑΝΙΤΣΑΣ	ΑΚΙΝΗΤΟ ΤΚ ΚΛΗΜΑΤΙΑΣ (ΙΣΟΓΕΙΟ)
ΚΟΙΝΟΤΙΚΟ ΓΡΑΦΕΙΟ ΙΑΤΡΕΙΟ ΤΚ ΒΛΑΧΑΤΑΝΟΥ	ΣΧΟΛΙΚΕΣ ΜΟΝΑΔΕΣ – ΕΚΠΑΙΔΕΥΣΗ
ΚΟΙΝΟΤΙΚΟ ΙΑΤΡΕΙΟ ΒΑΓΕΝΙΤΙΟΥ	ΝΗΠΙΑΓΩΓΕΙΟ ΡΟΔΟΤΟΠΙΟΥ
ΚΟΙΝΟΤΙΚΟ ΙΑΤΡΕΙΟ ΤΚ ΛΙΓΟΨΑΣ	ΝΗΠΙΑΓΩΓΕΙΟ ΤΚ ΒΟΥΤΣΑΡΑΣ
ΚΟΙΝΟΤΙΚΟ ΚΑΤΑΣΤΗΜΑ (ΠΡΩΗΝ ΙΑΤΡΕΙΟ) ΠΕΡΑΤΗΣ	ΝΗΠΙΑΓΩΓΕΙΟ ΤΚ ΖΙΤΣΑΣ
ΚΟΙΝΟΤΙΚΟ ΚΑΤΑΣΤΗΜΑ ΑΓΡΟΤΙΚΟ ΙΑΤΡΕΙΟ ΤΚ ΦΩΤΕΙΝΟΥ	ΝΗΠΙΑΓΩΓΕΙΟ ΤΚ ΠΡΩΤΟΠΑΠΠΑΣ

ΚΤΙΡΙΑΚΗ ΥΠΟΔΟΜΗ – ΟΝΟΜΑΣΙΑ ΚΤΙΡΙΟΥ	
ΚΟΝΟΤΙΚΟ ΓΡΑΦΕΙΟ - ΙΑΤΡΕΙΟ ΤΚ ΚΟΚΚΙΝΟΧΩΜΑ	ΠΑΙΔΙΚΟΣ ΣΤΑΘΜΟΣ ΕΛΕΟΥΣΑΣ
ΚΟΝΟΤΙΚΟ ΚΑΤΑΣΤΗΜΑ ΙΑΤΡΕΙΟ ΤΚ ΒΑΣΙΛΟΠΟΥΛΟ	ΠΑΙΔΙΚΟΣ ΣΤΑΘΜΟΣ ΤΚ ΜΕΤΑΜΟΡΦΩΣΗΣ
ΟΙΚΗΜΑ ΡΙΤΖΕΛΙ (ΙΑΤΡΕΙΟ) ΓΡΑΜΜΕΝΟ	ΔΗΜΟΤΙΚΟ ΣΧΟΛΕΙΟ ΤΚ ΛΥΓΓΟΥ
ΠΟΛΙΤΙΣΤΙΚΑ ΚΕΝΤΡΑ – ΧΩΡΟΙ ΠΟΛΙΤΙΣΜΟΥ	ΔΗΜΟΤΙΚΟ ΣΧΟΛΕΙΟ Τ.Κ. ΚΟΚΚΙΝΟΧΩΜΑΤΟΣ
ΑΙΘΟΥΣΑ ΠΟΛΛΑΠΛΩΝ ΧΡΗΣΕΩΝ ΖΙΤΣΑΣ	ΔΗΜΟΤΙΚΟ ΣΧΟΛΕΙΟ – ΝΗΠΙΑΓΩΓΕΙΟ Δ.Κ. ΕΛΕΟΥΣΑΣ
ΑΙΘΟΥΣΑ ΠΟΛΛΑΠΛΩΝ ΧΡΗΣΕΩΝ ΤΚ ΒΟΥΤΣΑΡΑ	ΔΗΜΟΤΙΚΟ ΣΧΟΛΕΙΟ (ΝΕΟ) ΕΛΕΟΥΣΑΣ
ΚΕΝΤΡΟ ΕΚΘΕΣΗΣ ΤΚ ΚΛΗΜΑΤΙΑΣ	ΔΗΜΟΤΙΚΟ ΣΧΟΛΕΙΟ (ΠΑΛΑΙΟ) ΕΛΕΟΥΣΑΣ
ΚΤΙΡΙΟ ΕΚΔΗΛΩΣΕΩΝ ΤΚ ΕΚΚΛΗΣΟΧΩΡΙΟΥ	ΔΗΜΟΤΙΚΟ ΣΧΟΛΕΙΟ ΑΝΩ ΒΕΡΕΝΙΚΗΣ
ΚΤΙΡΙΟ ΛΕΣΧΗΣ ΤΚ ΑΣΦΑΚΑΣ	ΔΗΜΟΤΙΚΟ ΣΧΟΛΕΙΟ ΑΝΩ ΛΑΨΙΣΤΑΣ
ΛΑΟΓΡΑΦΙΚΟ ΜΟΥΣΕΙΟ ΧΡΥΣΤΟΒΑΣΙΛΗ ΤΚ ΣΟΥΛΟΠΟΥΛΟΥ	ΔΗΜΟΤΙΚΟ ΣΧΟΛΕΙΟ ΒΑΓΕΝΙΤΙΟΥ
ΠΑΛΑΙΟ ΚΟΙΝ.ΓΡΑΦΕΙΟ ΚΑΙ ΜΟΥΣΕΙΟ ΡΟΔΟΤΟΠΙΟΥ	ΔΗΜΟΤΙΚΟ ΣΧΟΛΕΙΟ ΒΟΥΝΟΠΛΑΓΙΑΣ
ΠΙΝΑΚΟΘΗΚΗ ΤΚ ΖΙΤΣΑΣ	ΔΗΜΟΤΙΚΟ ΣΧΟΛΕΙΟ ΕΚΚΛΗΣΟΧΩΡΙΟΥ
ΠΝΕΥΜΑΤΙΚΟ ΚΕΝΤΡΟ ΑΝΩ ΠΛΑΤΕΙΑΣ ΤΚ ΚΛΗΜΑΤΙΑΣ	ΔΗΜΟΤΙΚΟ ΣΧΟΛΕΙΟ ΕΛΕΟΥΣΑΣ
ΠΝΕΥΜΑΤΙΚΟ ΚΕΝΤΡΟ ΒΟΥΝΟΠΛΑΓΙΑΣ	ΔΗΜΟΤΙΚΟ ΣΧΟΛΕΙΟ ΙΣΟΓΕΙΑ ΑΠΟΘΗΚΗ Τ.Κ. ΜΕΤΑΜΟΡΦΩΣΗΣ
ΠΝΕΥΜΑΤΙΚΟ ΚΕΝΤΡΟ ΖΩΔΟΧΟΥ	ΔΗΜΟΤΙΚΟ ΣΧΟΛΕΙΟ ΚΑΤΩ ΒΕΡΕΝΙΚΗΣ
ΠΝΕΥΜΑΤΙΚΟ ΚΕΝΤΡΟ ΚΑΤΩ ΛΑΨΙΣΤΑΣ	ΔΗΜΟΤΙΚΟ ΣΧΟΛΕΙΟ ΚΑΤΩ ΛΑΨΙΣΤΑΣ
ΠΝΕΥΜΑΤΙΚΟ ΚΕΝΤΡΟ ΡΟΔΟΤΟΠΙΟΥ	ΔΗΜΟΤΙΚΟ ΣΧΟΛΕΙΟ ΛΟΦΙΣΚΟΥ
ΠΝΕΥΜΑΤΙΚΟ ΚΕΝΤΡΟ ΤΚ ΒΑΤΑΤΑΔΩΝ	ΔΗΜΟΤΙΚΟ ΣΧΟΛΕΙΟ ΛΥΚΟΣΤΑΝΗΣ

ΚΤΙΡΙΑΚΗ ΥΠΟΔΟΜΗ – ΟΝΟΜΑΣΙΑ ΚΤΙΡΙΟΥ		
ΠΝΕΥΜΑΤΙΚΟ ΚΕΝΤΡΟ ΤΚ ΓΑΒΡΙΣΙΩΝ		ΔΗΜΟΤΙΚΟ ΣΧΟΛΕΙΟ ΝΕΟΧΩΡΙΟΥ
ΠΝΕΥΜΑΤΙΚΟ ΚΕΝΤΡΟ ΤΚ ΠΕΤΣΑΛΙΟΥ		ΔΗΜΟΤΙΚΟ ΣΧΟΛΕΙΟ ΟΙΚ. ΔΙΧΟΥΝΙΟΥ
ΠΝΕΥΜΑΤΙΚΟ ΠΟΛΙΤΙΣΤΙΚΟ ΚΕΝΤΡΟ ΤΚ ΑΣΦΑΚΑΣ		ΔΗΜΟΤΙΚΟ ΣΧΟΛΕΙΟ ΟΙΚ. ΚΑΤΩ ΖΑΛΟΓΓΟΥ
ΠΟΛΙΤΙΣΤΙΚΟ ΚΕΝΤΡΟ ΤΚ ΓΡΑΝΙΤΣΑΣ		ΔΗΜΟΤΙΚΟ ΣΧΟΛΕΙΟ ΟΙΚΙΣΜΟΥ ΠΕΤΣΑΛΙΟΥ (ΤΚ ΚΟΥΡΕΝΤΩΝ)
ΠΟΛΙΤΙΣΤΙΚΟ ΚΕΝΤΡΟ ΤΚ ΖΙΤΣΑΣ		ΔΗΜΟΤΙΚΟ ΣΧΟΛΕΙΟ ΟΙΚΙΣΜΟΥ ΣΚΕΛΛΑΡΙΚΟΥ Τ.Κ. ΖΙΤΣΑΣ
ΠΟΛΙΤΙΣΤΙΚΟ ΚΕΝΤΡΟ ΤΚ ΛΙΓΟΨΑΣ		ΔΗΜΟΤΙΚΟ ΣΧΟΛΕΙΟ ΟΙΚΙΣΜΟΥ ΚΑΤΩ ΖΑΛΟΓΓΟΥ
ΠΟΛΙΤΙΣΤΙΚΟ ΚΕΝΤΡΟ ΤΚ ΦΩΤΕΙΝΟΥ		ΔΗΜΟΤΙΚΟ ΣΧΟΛΕΙΟ ΟΙΚΙΣΜΟΥ ΦΤΕΡΗΣ
ΚΤΙΡΙΟ ΣΝΑΚ ΜΠΑΡ ΜΕ ΠΙΣΙΝΑ ΤΚ ΚΟΥΡΕΝΤΩΝ		ΔΗΜΟΤΙΚΟ ΣΧΟΛΕΙΟ ΠΕΡΑΤΗΣ
ΝΕΡΟΜΥΛΟΣ ΔΕΣΠΟΤΙΚΟΥ		ΔΗΜΟΤΙΚΟ ΣΧΟΛΕΙΟ ΠΕΤΡΑΛΩΝΩΝ
ΝΕΡΟΜΥΛΟΣ ΠΑΡΑΔΟΣΙΑΚΟΣ ΤΚ ΓΚΡΙΜΠΟΒΟΥ		ΔΗΜΟΤΙΚΟ ΣΧΟΛΕΙΟ ΠΟΛΥΛΟΦΟΥ
ΝΕΡΟΜΥΛΟΣ ΠΑΡΑΔΟΣΙΑΚΟΣ ΤΚ ΒΡΟΣΙΝΑΣ		ΔΗΜΟΤΙΚΟ ΣΧΟΛΕΙΟ ΣΕΛΤΣΑΝΩΝ
ΣΤΕΡΝΑ ΜΕ ΥΠΟΣΤΕΓΟ ΑΓΙΟΙ ΑΝΑΡΓΥΡΟΙ		ΔΗΜΟΤΙΚΟ ΣΧΟΛΕΙΟ ΣΠΗΛΑΙΟΥ ΤΚ ΣΟΥΛΟΠΟΥΛΟΥ
ΑΚΙΝΗΤΟ (ΚΑΦΕΝΕΙΟ) ΤΚ ΒΑΣΙΛΟΠΟΥΛΟ		ΔΗΜΟΤΙΚΟ ΣΧΟΛΕΙΟ ΤΚ ΔΕΛΒΙΝΑΚΟΠΟΥΛΟΥ
ΚΑΦΕΝΕΙΟ ΖΩΟΔΟΧΟΥ ΠΗΓΗΣ Δ.Ε. ΠΑΣΣΑΡΩΝΟΣ		ΔΗΜΟΤΙΚΟ ΣΧΟΛΕΙΟ ΤΚ ΑΣΦΑΚΑΣ
ΠΑΡΑΔΟΣΙΑΚΟΣ ΞΕΝΩΝΑΣ ΚΑΦΕΝΕΙΟ ΤΚ ΡΙΖΟΥ		ΔΗΜΟΤΙΚΟ ΣΧΟΛΕΙΟ ΤΚ ΖΑΛΟΓΓΟΥ
ΚΥΛΙΚΕΙΟ ΛΥΓΓΟΥ		ΔΗΜΟΤΙΚΟ ΣΧΟΛΕΙΟ ΤΚ ΛΙΓΟΨΑΣ
ΟΣΤΕΟΦΥΛΑΚΙΑ		ΔΗΜΟΤΙΚΟ ΣΧΟΛΕΙΟ ΤΚ ΣΟΥΛΟΠΟΥΛΟ
ΝΕΟ ΟΣΤΕΟΦΥΛΑΚΙΟ ΤΔ ΕΛΕΟΥΣΑΣ		ΔΗΜΟΤΙΚΟ ΣΧΟΛΕΙΟ ΤΚ ΒΑΣΙΛΟΠΟΥΛΟ
ΟΣΤΕΟΦΥΛΑΚΙΟ ΑΓ. ΙΩΑΝΝΗ		ΔΗΜΟΤΙΚΟ ΣΧΟΛΕΙΟ ΤΚ ΒΛΑΧΑΤΑΝΟ

ΚΤΙΡΙΑΚΗ ΥΠΟΔΟΜΗ – ΟΝΟΜΑΣΙΑ ΚΤΙΡΙΟΥ		
ΟΣΤΕΟΦΥΛΑΚΙΟ ΒΕΝΤΕΡΙΚΟΥ ΤΚ ΒΕΡΕΝΙΚΗΣ		ΔΗΜΟΤΙΚΟ ΣΧΟΛΕΙΟ ΤΚ ΒΟΥΤΣΑΡΑΣ
ΟΣΤΕΟΦΥΛΑΚΙΟ ΖΩΟΔΟΧΟΥ ΠΗΓΗΣ		ΔΗΜΟΤΙΚΟ ΣΧΟΛΕΙΟ ΤΚ ΒΡΥΣΟΥΛΑΣ
ΟΣΤΕΟΦΥΛΑΚΙΟ ΚΑΤΩ ΒΕΡΕΝΙΚΗΣ		ΔΗΜΟΤΙΚΟ ΣΧΟΛΕΙΟ ΤΚ ΓΑΒΡΙΣΙΩΝ
ΟΣΤΕΟΦΥΛΑΚΙΟ ΟΙΚ. ΔΙΧΟΥΝΙΟΥ		ΔΗΜΟΤΙΚΟ ΣΧΟΛΕΙΟ ΤΚ ΓΚΡΙΜΠΟΒΟΥ
ΟΣΤΕΟΦΥΛΑΚΙΟ ΟΙΚΙΣΜΟΥ ΠΕΤΣΑΛΙΟΥ		ΔΗΜΟΤΙΚΟ ΣΧΟΛΕΙΟ ΤΚ ΓΡΑΝΙΤΣΑΣ
ΟΣΤΕΟΦΥΛΑΚΙΟ ΟΙΚΙΣΜΟΥ ΦΤΕΡΗΣ ΤΚ ΔΟΒΛΑΣ		ΔΗΜΟΤΙΚΟ ΣΧΟΛΕΙΟ ΤΚ ΔΑΦΝΟΦΥΤΟΥ
ΟΣΤΕΟΦΥΛΑΚΙΟ ΣΕΛΤΣΑΝΩΝ ΤΚ ΓΚΡΙΜΠΟΒΟΥ		ΔΗΜΟΤΙΚΟ ΣΧΟΛΕΙΟ ΤΚ ΔΕΣΠΟΤΙΚΟΥ
ΟΣΤΕΟΦΥΛΑΚΙΟ ΣΤΟ Τ.Δ ΕΛΕΟΥΣΑΣ		ΔΗΜΟΤΙΚΟ ΣΧΟΛΕΙΟ ΤΚ ΔΟΒΛΑΣ
ΟΣΤΕΟΦΥΛΑΚΙΟ ΣΤΟ ΤΔ ΝΕΟΧΩΡΙΟΥ		ΔΗΜΟΤΙΚΟ ΣΧΟΛΕΙΟ ΤΚ ΖΙΤΣΑΣ
ΟΣΤΕΟΦΥΛΑΚΙΟ ΒΕΝΤΕΡΙΚΟΥ ΤΚ ΒΕΡΕΝΙΚΗΣ		ΔΗΜΟΤΙΚΟ ΣΧΟΛΕΙΟ ΤΚ ΚΑΛΟΧΩΡΙΟΥ
ΟΣΤΕΟΦΥΛΑΚΙΟ ΤΚ ΔΕΣΠΟΤΙΚΟΥ		ΔΗΜΟΤΙΚΟ ΣΧΟΛΕΙΟ ΤΚ ΚΑΡΙΤΣΑΣ
ΟΣΤΕΟΦΥΛΑΚΙΟ ΤΚ ΑΕΤΟΠΕΤΡΑΣ		ΔΗΜΟΤΙΚΟ ΣΧΟΛΕΙΟ ΤΚ ΚΛΗΜΑΤΙΑΣ
ΟΣΤΕΟΦΥΛΑΚΙΟ ΤΚ ΑΣΦΑΚΑΣ		ΔΗΜΟΤΙΚΟ ΣΧΟΛΕΙΟ ΤΚ ΚΟΥΡΕΝΤΩΝ
ΟΣΤΕΟΦΥΛΑΚΙΟ ΤΚ ΒΑΤΑΤΑΔΩΝ		ΔΗΜΟΤΙΚΟ ΣΧΟΛΕΙΟ ΤΚ ΛΕΥΚΟΘΕΑΣ
ΟΣΤΕΟΦΥΛΑΚΙΟ ΤΚ ΒΛΑΧΑΤΑΝΟ		ΔΗΜΟΤΙΚΟ ΣΧΟΛΕΙΟ ΤΚ ΛΙΘΙΝΟΥ
ΟΣΤΕΟΦΥΛΑΚΙΟ ΤΚ ΒΛΑΧΑΤΑΝΟ		ΔΗΜΟΤΙΚΟ ΣΧΟΛΕΙΟ ΤΚ ΠΑΛΙΟΥΡΗΣ
ΟΣΤΕΟΦΥΛΑΚΙΟ ΤΚ ΒΟΥΤΣΑΡΑΣ		ΔΗΜΟΤΙΚΟ ΣΧΟΛΕΙΟ ΤΚ ΠΕΤΣΑΛΙ
ΟΣΤΕΟΦΥΛΑΚΙΟ ΤΚ ΒΡΟΣΙΝΑΣ		ΔΗΜΟΤΙΚΟ ΣΧΟΛΕΙΟ ΤΚ ΠΡΩΤΟΠΑΠΠΑΣ
ΟΣΤΕΟΦΥΛΑΚΙΟ ΤΚ ΒΡΥΣΟΥΛΑΣ		ΔΗΜΟΤΙΚΟ ΣΧΟΛΕΙΟ ΤΚ ΡΑΔΟΒΙΖΙΟΥ
ΟΣΤΕΟΦΥΛΑΚΙΟ ΤΚ ΓΑΒΡΙΣΙΩΝ		ΔΗΜΟΤΙΚΟ ΣΧΟΛΕΙΟ ΤΚ ΡΑΙΚΟ
ΟΣΤΕΟΦΥΛΑΚΙΟ ΤΚ ΓΙΟΥΡΓΑΝΙΣΤΑΣ		ΔΗΜΟΤΙΚΟ ΣΧΟΛΕΙΟ ΤΚ ΡΙΖΟΥ
ΟΣΤΕΟΦΥΛΑΚΙΟ ΤΚ ΓΡΑΝΙΤΣΑΣ		ΔΗΜΟΤΙΚΟ ΣΧΟΛΕΙΟ ΤΚ ΣΟΥΛΟΠΟΥΛΟ

ΚΤΙΡΙΑΚΗ ΥΠΟΔΟΜΗ – ΟΝΟΜΑΣΙΑ ΚΤΙΡΙΟΥ		
ΟΣΤΕΟΦΥΛΑΚΙΟ ΤΚ ΓΡΑΝΙΤΣΟΠΟΥΛΑΣ		ΔΗΜΟΤΙΚΟ ΣΧΟΛΕΙΟ ΤΚ ΦΩΤΕΙΝΟΥ
ΟΣΤΕΟΦΥΛΑΚΙΟ ΤΚ ΔΕΣΠΟΤΙΚΟΥ		ΔΗΜΟΤΙΚΟ ΣΧΟΛΕΙΟ ΤΚ ΧΙΝΚΑΣ
ΟΣΤΕΟΦΥΛΑΚΙΟ ΤΚ ΔΟΒΛΑΣ		ΔΗΜΟΤΙΚΟ ΣΧΟΛΕΙΟ ΤΚ ΠΟΛΥΔΩΡΟΥ
ΟΣΤΕΟΦΥΛΑΚΙΟ ΤΚ ΕΚΚΛΗΣΟΧΩΡΙΟΥ		ΔΗΜΟΤΙΚΟ ΣΧΟΛΕΙΟ ΓΑΡΔΙΚΙΟΥ
ΟΣΤΕΟΦΥΛΑΚΙΟ ΤΚ ΚΑΛΟΧΩΡΙΟΥ		ΕΣΤΙΑ ΔΗΜΟΤΙΚΟΥ ΣΧΟΛΕΙΟΥ ΓΑΡΔΙΚΙΟΥ
ΟΣΤΕΟΦΥΛΑΚΙΟ ΤΚ ΚΟΥΡΕΝΤΩΝ		ΓΥΜΝΑΣΙΟ - ΛΥΚΕΙΟ ΤΚ ΒΡΟΣΙΝΑΣ
ΟΣΤΕΟΦΥΛΑΚΙΟ ΤΚ ΛΙΓΟΨΑΣ		ΓΥΜΝΑΣΙΟ ΕΛΕΟΥΣΑΣ
ΟΣΤΕΟΦΥΛΑΚΙΟ ΤΚ ΜΕΤΑΜΟΡΦΩΣΗΣ		ΓΥΜΝΑΣΙΟ ΛΥΚΕΙΟ ΤΚ ΖΙΤΣΑΣ
ΟΣΤΕΟΦΥΛΑΚΙΟ ΤΚ ΠΕΤΣΑΛΙΟΥ		ΓΥΜΝΑΣΙΟ ΤΚ ΜΕΤΑΜΟΡΦΩΣΗΣ
ΟΣΤΕΟΦΥΛΑΚΙΟ ΤΚ ΠΟΛΥΔΩΡΟΥ		ΛΥΚΕΙΟ ΕΛΕΟΥΣΑΣ
ΟΣΤΕΟΦΥΛΑΚΙΟ ΤΚ ΡΑΔΟΒΙΖΙΟΥ		ΑΘΛΗΤΙΚΟΙ ΧΩΡΟΙ - ΑΠΟΔΥΤΗΡΙΑ ΑΘΛΗΤΙΚΩΝ ΧΩΡΩΝ
ΟΣΤΕΟΦΥΛΑΚΙΟ ΤΚ ΡΙΖΟΥ		ΑΘΛΗΤΙΚΟ ΚΕΝΤΡΟ ΡΟΔΟΤΟΠΙΟΥ
ΟΣΤΕΟΦΥΛΑΚΙΟ ΤΚ ΦΩΤΕΙΝΟΥ		ΓΗΠΕΔΟ ΑΝΩ ΛΑΨΙΣΤΑΣ
ΟΣΤΕΟΦΥΛΑΚΙΟ ΤΚ ΧΙΝΚΑΣ		ΓΗΠΕΔΟ ΚΑΤΩ ΛΑΨΙΣΤΑΣ
ΟΣΤΕΟΦΥΛΑΚΙΟ ΟΙΚΙΣΜΟΥ ΑΝΩ ΖΑΛΟΓΓΟΥ		ΓΗΠΕΔΟ ΚΑΤΩ ΖΑΛΟΓΓΟΥ
ΟΣΤΕΟΦΥΛΑΚΙΟΥ ΣΤΟ ΤΚ ΑΝΑΡΓΥΡΩΝ		ΓΗΠΕΔΟΤ.Κ. ΕΛΕΟΥΣΑΣ
ΑΚΙΝΗΤΟ ΟΣΤΕΟΦΥΛΑΚΙΟ ΤΚ ΛΕΥΚΟΘΕΑΣ		ΓΗΠΕΔΟ ΤΚ ΒΟΥΤΣΑΡΑΣ
ΑΠΟΠΕΡΑΤΩΣΗ ΟΣΤΕΟΦΥΛΑΚΕΙΟΥ ΤΗΣ ΤΚ ΣΟΥΛΟΠΟΥΛΟΥ ΤΟΥ ΔΗΜΟΥ ΖΙΤΣΑΣ		ΓΗΠΕΔΟ ΤΚ ΑΣΦΑΚΑΣ
ΚΤΙΡΙΟ ΝΕΚΤΡΟΤΑΦΕΙΟΥ ΡΟΔΟΤΟΠΙΟΥ		ΓΗΠΕΔΟ ΤΚ ΠΕΤΣΑΛΙΟΥ
ΚΟΙΝΟΤΙΚΑ ΓΡΑΦΕΙΑ		ΓΗΠΕΔΟ ΤΚ ΜΕΤΑΜΟΡΦΩΣΗΣ
ΚΟΙΝΟΤΙΚΟ ΓΡΑΦΕΙΟ & ΠΝΕΥΜΑΤΙΚΟ ΤΚ		ΓΗΠΕΔΟ ΤΚ ΜΕΤΑΜΟΡΦΩΣΗΣ

ΚΤΙΡΙΑΚΗ ΥΠΟΔΟΜΗ – ΟΝΟΜΑΣΙΑ ΚΤΙΡΙΟΥ		
ΠΡΩΤΟΠΑΠΑΣ		
ΚΟΙΝΟΤΙΚΟ ΓΡΑΦΕΙΟ (Α ΟΡΟΦΟΣ) ΒΟΥΝΟΠΛΑΓΙΑΣ		ΑΠΟΔΥΤΗΡΙΑ ΑΝΩ ΛΑΨΙΣΤΑΣ
ΚΟΙΝΟΤΙΚΟ ΓΡΑΦΕΙΟ (ΙΣΟΓΕΙΟ) ΒΟΥΝΟΠΛΑΓΙΑΣ		ΑΠΟΔΥΤΗΡΙΑ ΓΗΠΕΔΟΥ ΚΑΤΩ ΛΑΨΙΣΤΑΣ
ΚΟΙΝΟΤΙΚΟ ΓΡΑΦΕΙΟ ΒΑΓΕΝΙΤΙΟΥ		ΑΠΟΔΥΤΗΡΙΑ ΓΗΠΕΔΟΥ ΟΙΚΙΣΜΟΥ ΚΑΤΩ ΖΑΛΟΓΓΟΥ
ΚΟΙΝΟΤΙΚΟ ΓΡΑΦΕΙΟ ΓΑΡΔΙΚΙΟΥ		ΑΠΟΔΥΤΗΡΙΑ ΓΗΠΕΔΟΥ ΠΟΔΟΣΦΑΙΡΟΥ ΤΚ ΕΛΕΟΥΣΑΣ
ΚΟΙΝΟΤΙΚΟ ΓΡΑΦΕΙΟ ΚΑΤΩ ΛΑΨΙΣΤΑΣ		ΑΠΟΔΥΤΗΡΙΑ ΓΗΠΕΔΟΥ ΤΚ ΒΟΥΤΣΑΡΑΣ
ΚΟΙΝΟΤΙΚΟ ΓΡΑΦΕΙΟ ΝΕΟΧΩΡΙΟΥ		ΚΤΙΡΙΟ ΑΠΟΔΥΤΗΡΙΩΝ ΓΗΠΕΔΟΥ ΤΚ ΑΣΦΑΚΑΣ
ΚΟΙΝΟΤΙΚΟ ΓΡΑΦΕΙΟ ΟΙΚΙΣΜΟΥ ΣΑΚΕΛΛΑΡΙΚΟΥ ΤΚ ΖΙΤΣΑΣ		ΚΤΙΡΙΟ ΑΠΟΔΥΤΗΡΙΩΝ ΓΗΠΕΔΟΥ ΤΚ ΠΕΤΣΑΛΙΟΥ
ΚΟΙΝΟΤΙΚΟ ΓΡΑΦΕΙΟ ΠΕΤΡΑΛΩΝΩΝ		ΚΤΙΡΙΟ ΑΠΟΔΥΤΗΡΙΩΝ ΓΗΠΕΔΟΥ ΤΚ ΜΕΤΑΜΟΡΦΩΣΗΣ
ΚΟΙΝΟΤΙΚΟ ΓΡΑΦΕΙΟ ΤΚ ΑΣΦΑΚΑΣ		ΚΤΙΡΙΟ ΔΙΑΙΤΗΤΩΝ ΓΗΠΕΔΟΥ ΤΚ ΜΕΤΑΜΟΡΦΩΣΗΣ
ΚΟΙΝΟΤΙΚΟ ΓΡΑΦΕΙΟ ΤΚ ΒΟΥΤΣΑΡΑΣ		ΚΑΠΗ
ΚΟΙΝΟΤΙΚΟ ΓΡΑΦΕΙΟ ΤΚ ΒΡΟΣΙΝΑΣ		ΚΑΠΗ ΡΟΔΟΤΟΠΙΟΥ
ΚΟΙΝΟΤΙΚΟ ΓΡΑΦΕΙΟ ΤΚ ΒΡΥΣΟΥΛΑΣ		ΚΛΗΡΟΔΟΤΗΜΑΤΑ
ΚΟΙΝΟΤΙΚΟ ΓΡΑΦΕΙΟ ΤΚ ΓΙΟΥΡΓΑΝΙΣΤΑΣ		ΚΛΗΡΟΔΟΤΗΜΑ Δ.ΣΙΚΛΑ
ΚΟΙΝΟΤΙΚΟ ΓΡΑΦΕΙΟ ΤΚ ΓΡΑΝΙΤΣΟΠΟΥΛΑΣ		ΚΛΗΡΟΔΟΤΗΜΑ Κ. ΓΕΩΡΓΟΠΟΥΛΟΥ
ΚΟΙΝΟΤΙΚΟ ΓΡΑΦΕΙΟ ΤΚ ΔΑΦΝΟΦΥΤΟΥ		ΚΕΠ
ΚΟΙΝΟΤΙΚΟ ΓΡΑΦΕΙΟ ΤΚ ΔΕΣΠΟΤΙΚΟΥ		ΚΕΠ Δ.Ε ΕΚΑΛΗΣ
ΚΟΙΝΟΤΙΚΟ ΓΡΑΦΕΙΟ ΤΚ ΚΑΡΙΤΣΑΣ		ΚΕΠ Δ.Ε ΕΥΡΥΜΕΝΩΝ

ΚΤΙΡΙΑΚΗ ΥΠΟΔΟΜΗ – ΟΝΟΜΑΣΙΑ ΚΤΙΡΙΟΥ		
ΚΟΙΝΟΤΙΚΟ ΓΡΑΦΕΙΟ ΤΚ ΛΙΘΙΝΟΥ		ΚΕΠ Δ.Ε ΜΟΛΟΣΣΩΝ
ΚΟΙΝΟΤΙΚΟ ΓΡΑΦΕΙΟ ΤΚ ΡΑΔΟΒΙΣΙΟΥ		ΚΕΠ Δ.Ε. ΖΙΤΣΑΣ
ΚΟΙΝΟΤΙΚΟ ΓΡΑΦΕΙΟ ΤΚ ΦΩΤΕΙΝΟΥ		ΚΕΠ Δ.Ε. ΠΑΣΣΑΡΩΝΟΣ
ΚΟΙΝΟΤΙΚΟ ΓΡΑΦΕΙΟ ΤΚ ΧΙΝΚΑΣ		ΆΛΛΕΣ ΥΠΟΔΟΜΕΣ
ΚΟΙΝΟΤΙΚΟ ΚΑΤΑΣΤΗΜΑ ΑΝΑΡΓΥΡΩΝ		ΠΑΛΑΙΟ ΤΥΡΟΚΟΜΕΙΟ ΠΙΕΤΡΑΛΩΝΩΝ
ΚΟΙΝΟΤΙΚΟ ΚΑΤΑΣΤΗΜΑ ΑΝΩ ΛΑΨΙΣΤΑΣ		ΠΑΡΑΔΟΣΙΑΚΟΣ ΞΕΝΩΝΑΣ ΤΚ ΓΡΑΝΙΤΣΟΠΟΥΛΑΣ
ΚΟΙΝΟΤΙΚΟ ΚΑΤΑΣΤΗΜΑ ΒΑΓΕΝΙΤΙΟΥ		ΣΦΑΓΕΙΑ ΤΚ ΠΡΩΤΟΠΑΠΠΑΣ
ΚΟΙΝΟΤΙΚΟ ΚΑΤΑΣΤΗΜΑ ΒΕΝΤΕΡΙΚΟΥ		ΤΥΡΟΚΟΜΕΙΟ ΠΟΛΥΛΟΦΟΥ
ΚΟΙΝΟΤΙΚΟ ΚΑΤΑΣΤΗΜΑ Δ.Δ ΓΡΑΜΜΕΝΟΥ		ΥΠΟΣΤΑΘΜΟΣ ΔΕΔΔΗΕ ΤΚ ΕΚΚΛΗΣΟΧΩΡΙΟΥ
ΚΟΙΝΟΤΙΚΟ ΚΑΤΑΣΤΗΜΑ ΚΑΤΩ ΛΑΨΙΣΤΑΣ		
ΚΟΙΝΟΤΙΚΟ ΚΑΤΑΣΤΗΜΑ ΛΥΓΓΟΥ		
ΚΟΙΝΟΤΙΚΟ ΚΑΤΑΣΤΗΜΑ ΞΕΝΩΝΑΣ ΤΚ ΖΙΤΣΑΣ		
ΚΟΙΝΟΤΙΚΟ ΚΑΤΑΣΤΗΜΑ ΠΑΛΑΙΟ ΤΚ ΛΙΓΟΨΑΣ		
ΚΟΙΝΟΤΙΚΟ ΚΑΤΑΣΤΗΜΑ ΤΚ ΒΛΑΧΑΤΑΝΟΥ		
ΚΟΙΝΟΤΙΚΟ ΚΑΤΑΣΤΗΜΑ ΤΚ ΓΙΟΥΡΓΑΝΙΣΤΑΣ		
ΚΟΙΝΟΤΙΚΟ ΚΑΤΑΣΤΗΜΑ ΤΚ ΓΡΑΝΙΤΣΑΣ		
ΚΟΙΝΟΤΙΚΟ ΚΑΤΑΣΤΗΜΑ ΤΚ ΔΕΣΠΟΤΙΚΟΥ		
ΚΟΙΝΟΤΙΚΟ ΚΑΤΑΣΤΗΜΑ ΤΚ ΚΑΛΟΧΩΡΙΟΥ		
ΚΟΙΝΟΤΙΚΟ ΚΑΤΑΣΤΗΜΑ ΤΚ ΚΑΡΙΤΣΑΣ		
ΚΟΙΝΟΤΙΚΟ ΚΑΤΑΣΤΗΜΑ ΤΚ ΛΙΓΟΨΑΣ		
ΚΟΙΝΟΤΙΚΟ ΚΑΤΑΣΤΗΜΑ ΤΚ ΛΙΘΙΝΟΥ		
ΚΟΙΝΟΤΙΚΟ ΚΑΤΑΣΤΗΜΑ ΤΚ ΠΡΩΤΟΠΑΠΠΑΣ		

ΚΤΙΡΙΑΚΗ ΥΠΟΔΟΜΗ – ΟΝΟΜΑΣΙΑ ΚΤΙΡΙΟΥ		
ΚΟΙΝΟΤΙΚΟ ΚΑΤΑΣΤΗΜΑ ΤΚ ΡΑΙΚΟ		
ΚΟΙΝΟΤΙΚΟ ΚΑΤΑΣΤΗΜΑΤΚ ΛΕΥΚΟΘΕΑΣ		
ΚΟΙΝΟΤΙΚΟ ΚΑΦΕΝΕΙΟ ΓΡΑΜΜΕΝΟ		
ΚΟΙΝΟΤΙΚΟ ΚΤΙΡΙΟ ΤΚ ΒΟΥΤΣΑΡΑΣ		
ΚΤΙΡΙΑ ΤΚ ΛΙΓΟΨΑΣ ΓΙΑ ΧΡΗΣΗ ΚΑΠΗ		
ΠΑΛΑΙΟ ΚΟΙΝΟΤΙΚΟ ΚΑΤΑΣΤΗΜΑ ΤΚ ΛΙΓΟΨΑΣ		

3.8 Υλικοτεχνική Υποδομή

Ο Δήμος Ζίτσας διαθέτει τον ακόλουθο εξοπλισμό για την εξυπηρέτηση των αναγκών των Υπηρεσιών του Δήμου.

Πίνακας 37: Τεχνικός Εξοπλισμός Δ. Ζίτσας

ΤΕΧΝΙΚΟΣ ΕΞΟΠΛΙΣΜΟΣ	
Πλήθος	Είδος
4	ΚΕΝΤΡΙΚΟΙ Η/Υ (SERVERS)
90	ΠΡΟΣΩΠΙΚΟΙ Η/Υ (ΣΕ ΔΙΚΤΥΟ)
5	ΠΡΟΣΩΠΙΚΟΙ Η/Υ (ΑΝΕΞΑΡΤΗΤΟΙ)
15	ΦΟΡΗΤΟΙ Η/Υ (LAPTOP)
2	PDA
0	ΕΚΤΥΠΩΤΕΣ OFFSET
1	ΕΚΤΥΠΩΤΕΣ DOT MATRIX
33	ΕΚΤΥΠΩΤΕΣ LASER
9	ΕΚΤΥΠΩΤΕΣ INKJET
10	ΦΩΤΟΑΝΤΙΓΡΑΦΙΚΑ
17	ΤΗΛΕΦΩΤΟΑΝΤΙΓΡΑΦΙΚΑ (FAX)
5	SCANNER
1	ΣΧΕΔΙΑΓΡΑΦΟΣ (PLOTTER)
1	ΤΟΠΟΓΡΑΦΙΚΑ ΜΗΧΑΝΗΜΑΤΑ
5	ΚΟΝΣΟΛΑ ΜΙΞΗΣ
3	ΣΥΣΚΕΥΕΣ ΤΗΛΕΟΡΑΣΗΣ

2	VIDEO
52	ΑΡΙΘΜΟΜΗΧΑΝΕΣ
2	ΦΩΤΟΓΡΑΦΙΚΕΣ ΜΗΧΑΝΕΣ
1	ΠΡΟΒΟΛΕΑΣ (PROJECTOR)
5	ΤΗΛΕΦΩΝΙΚΑ ΚΕΝΤΡΑ
2	SCANNER ΧΕΙΡΟΣ
1	ΕΚΤΥΠΩΤΗΣ ΘΕΡΜΙΚΟΣ

3.9 Ηλεκτρονικές Υπηρεσίες

Ο Δήμος Ζίτσας διαθέτει τις ακόλουθες ηλεκτρονικές υπηρεσίες τόσο για την εξυπηρέτηση των αναγκών των Υπηρεσιών του Δήμου, όσο και για την εξυπηρέτηση των πολιτών.

Πίνακας 38: Ηλεκτρονική Διακυβέρνηση-Ηλεκτρονική Εξυπηρέτηση του Πολίτη Δ. Ζίτσας

ΗΛΕΚΤΡΟΝΙΚΗ ΔΙΑΚΥΒΕΡΝΗΣΗ		
	ΝΑΙ/ΟΧΙ	Σχόλιο - Παρατηρήσεις
Διαδικτυακή Πύλη	ΝΑΙ	http://www.zitsa.gov.gr/ http://www.zitsaculture.gr/ http://www.medzitsa.gr/
Ηλεκτρονική Εξυπηρέτηση του Πολίτη	ΝΑΙ	Στάδιο 2
Διαβούλευση	ΝΑΙ	
Τοπικό δίκτυο (lan)	ΝΑΙ	
Ασύρματο δίκτυο (w-lan)	ΝΑΙ	
Αριθμός webservers	ΟΧΙ	
Web servers/ Γραμμή επικοινωνίας(εύρος ζώνης)	ΟΧΙ	

ΗΛΕΚΤΡΟΝΙΚΗ ΕΞΥΠΗΡΕΤΗΣΗ ΤΟΥ ΠΟΛΙΤΗ		
Α/Α	Επίπεδο Ηλεκτρονικών Υπηρεσιών	Περιγραφή
1.	Πληροφόρηση	Υποβολή ερωτημάτων μέσω e-mail Πληροφόρηση από την ιστοσελίδα www.zitsa.gov.gr Δημοσίευση αποφάσεων Δημάρχου, Δ.Σ. Προκηρύξεις διαγωνισμών, προμηθειών, έργων, θέσεων εργασίας Δελτία τύπου-Νέα και ανακοινώσεις
2.	Αλληλεπίδραση	Υποβολή ερωτημάτων από πολίτες μέσω του e-mail
3.	Αμφίδρομη αλληλεπίδραση	Απάντηση μέσω του e-mail
4.	Συναλλαγή	
5.	Προσωποποίηση	

Επίπεδο Ηλεκτρονικών Υπηρεσιών ορίζονται τα 5 στάδια υλοποίησης:
Στάδιο1-Πληροφόρηση,
Στάδιο2-Αλληλεπίδραση,
Στάδιο3-Αμφίδρομη αλληλεπίδραση,
Στάδιο 4 - Συναλλαγή,
Στάδιο 5-Προσωποποίηση.

3.10 Περιγραφή Πρόσθετων Θεμάτων

Ο Δήμος Ζίτσας διαθέτει Τεχνικό Ασφαλείας, ο οποίος παρέχει τις ακόλουθες υπηρεσίες:

- 1) παρέχει προς τα όργανα διοίκησης του Δήμου, στους εργαζόμενους και στους εκπροσώπους τους, υποδείξεις και συμβουλές, γραπτά ή προφορικά, σε θέματα σχετικά με την ασφάλεια της εργασίας και την πρόληψη των εργατικών ατυχημάτων.
- 2) συμβουλευεί σε θέματα σχεδιασμού, προγραμματισμού, κατασκευής και συντήρησης των εγκαταστάσεων, εισαγωγής νέων παραγωγικών διαδικασιών, προμήθειας μέσων και εξοπλισμού επιλογής και ελέγχου της αποτελεσματικότητας των ατομικών μέσων προστασίας καθώς και διαμόρφωσης και διευθέτησης των θέσεων και του περιβάλλοντος εργασίας και γενικά οργάνωσης της παραγωγικής διαδικασίας.
- 3) ελέγχει την ασφάλεια των εγκαταστάσεων και των τεχνικών μέσων ,πριν από την λειτουργία τους, καθώς και των παραγωγικών διαδικασιών και μεθόδων εργασίας πριν από την εφαρμογή τους και επιβλέπει την εφαρμογή των μέτρων υγιεινής και ασφαλείας της εργασίας και πρόληψης των ατυχημάτων, ενημερώνοντας σχετικά τους αρμόδιους Προϊσταμένους των Υπηρεσιών του Δήμου.

3.11 Οικονομικά Στοιχεία

3.11.1 Έσοδα

Τα στοιχεία της παρούσας παραγράφου, προκύπτουν από τις καταστάσεις ταμειακού απολογισμού εσόδων των αντίστοιχων ετών από το λογιστικό σύστημα της Οικονομικής Υπηρεσίας.

Ακολουθεί ο πίνακας με τα απολογιστικά στοιχεία των εσόδων του Δήμου, για τα έτη 2017-2019.

Πίνακας 39: Απολογιστικά Οικονομικά Στοιχεία Δ. Ζίτσας – Έσοδα

ΑΠΟΛΟΓΙΣΤΙΚΑ ΟΙΚΟΝΟΜΙΚΑ ΣΤΟΙΧΕΙΑ ΤΟΥ ΔΗΜΟΥ ΖΙΤΣΑΣ				
ΕΣΟΔΑ (ΕΥΡΩ)				
0	ΤΑΚΤΙΚΑ ΕΣΟΔΑ	2019	2018	2017
01	ΠΡΟΣΟΔΟΙ ΑΠΌ ΑΚΙΝΗΤΗ ΠΕΡΙΟΥΣΙΑ	397.644,72	368.212,65	223.402,74
02	ΠΡΟΣΟΔΟΙ ΑΠΌ ΚΙΝΗΤΗ ΠΕΡΙΟΥΣΙΑ	59.194,33	65.406,81	48.128,41
03	ΕΣΟΔΑ ΑΠΌ ΑΝΤΑΠΟΔΟΤΙΚΑ ΤΕΛΗ ΚΑΙ ΔΙΚΑΙΩΜΑΤΑ	1.375.274,66	1.486.729,44	1.590.668,35
04	ΕΣΟΔΑ ΑΠΌ ΛΟΙΠΑ ΤΕΛΗ, ΔΙΚΑΙΩΜΑΤΑ ΚΑΙ ΠΑΡΟΧΗ ΥΠΗΡΕΣΙΩΝ	233.210,31	219.954,89	252.770,94
05	ΦΟΡΟΙ ΚΑΙ ΕΙΣΦΟΡΕΣ	137,64	119,3	0,00
06	ΕΣΟΔΑ ΑΠΌ ΕΠΙΧΟΡΗΓΗΣΕΙΣ ΓΙΑ ΛΕΙΤΟΥΡΓΙΚΕΣ ΔΑΠΑΝΕΣ	2.670.199,63	2.709.651,72	2.671.095,40
07	ΛΟΙΠΑ ΤΑΚΤΙΚΑ ΕΣΟΔΑ	54.140,74	280.072,00	146.028,47
	ΓΕΝΙΚΟ ΣΥΝΟΛΟ ΤΑΚΤΙΚΩΝ ΕΣΟΔΩΝ	4.789.802,03	5.130.146,81	4.932.094,31
1	ΕΚΤΑΚΤΑ ΕΣΟΔΑ	2019	2018	2017
11	ΕΣΟΔΑ ΑΠΌ ΕΚΠΟΙΗΣΗ ΚΙΝΗΤΗΣ ΚΑΙ ΑΚΙΝΗΤΗΣ ΠΕΡΙΟΥΣΙΑΣ	20.801,37	19.934,03	1.391,41
12	ΕΠΙΧΟΡΗΓΗΣΕΙΣ ΓΙΑ ΚΑΛΥΨΗ ΛΕΙΤΟΥΡΓΙΚΩΝ ΔΑΠΑΝΩΝ	221.415,37	96.062,34	95.828,00
13	ΕΠΙΧΟΡΗΓΗΣΕΙΣ ΓΙΑ ΕΠΕΝΔΥΤΙΚΕΣ ΔΑΠΑΝΕΣ	1.502.769,90	1.098.781,34	831.566,43
14	ΔΩΡΕΕΣ - ΚΛΗΡΟΝΟΜΙΕΣ - ΚΛΗΡΟΔΟΣΙΕΣ	-228.442,51	79.332,69	239.101,07
15	ΠΡΟΣΑΥΞΗΣΕΙΣ - ΠΡΟΣΤΙΜΑ - ΠΑΡΑΒΟΛΑ	70.135,02	89.121,52	185.694,67
16	ΛΟΙΠΑ ΕΚΤΑΚΤΑ ΕΣΟΔΑ	0,00	0,00	0,00
	ΓΕΝΙΚΟ ΣΥΝΟΛΟ ΕΚΤΑΚΤΩΝ ΕΣΟΔΩΝ	1.586.679,15	1.383.231,92	1.353.581,58

ΑΠΟΛΟΓΙΣΤΙΚΑ ΟΙΚΟΝΟΜΙΚΑ ΣΤΟΙΧΕΙΑ ΤΟΥ ΔΗΜΟΥ ΖΙΤΣΑΣ				
ΕΣΟΔΑ (ΕΥΡΩ)				
2	ΕΣΟΔΑ ΠΑΡΕΛΘΟΝΤΩΝ ΟΙΚΟΝΟΜΙΚΩΝ ΕΤΩΝ (ΠΟΕ) ΠΟΥ ΘΑ ΒΕΒΑΙΩΘΟΥΝ ΓΙΑ ΠΡΩΤΗ ΦΟΡΑ	2019	2018	2017
21	ΕΣΟΔΑ Π.Ο.Ε. ΤΑΚΤΙΚΑ	759.186,11	458.306,08	608.305,45
22	ΕΣΟΔΑ Π.Ο.Ε. ΕΚΤΑΚΤΑ	0,00	0,00	0,00
	ΓΕΝΙΚΟ ΣΥΝΟΛΟ ΕΣΟΔΩΝ ΠΑΡΕΛΘΟΝΤΩΝ ΟΙΚΟΝΟΜΙΚΩΝ ΕΤΩΝ (ΠΟΕ)	759.186,11	458.306,08	608.305,45
3	ΕΙΣΠΡΑΞΕΙΣ ΑΠΟ ΔΑΝΕΙΑ ΚΑΙ ΑΠΑΙΤΗΣΕΙΣ ΑΠΟ ΠΟΕ	2019	2018	2017
31	ΕΙΣΠΡΑΞΕΙΣ ΑΠΟ ΔΑΝΕΙΑ	439.299,09	0,00	0,00
32	ΕΙΣΠΡΑΚΤΕΑ ΥΠΟΛΟΙΠΑ ΑΠΟ ΒΕΒΑΙΩΘΕΝΤΑ ΕΣΟΔΑ ΚΑΤΑ ΤΑ ΠΑΡΕΛΘΟΝΤΑ ΕΤΗ	361.679,09	505.725,20	546.611,37
	ΓΕΝΙΚΟ ΣΥΝΟΛΟ ΕΙΣΠΡΑΞΕΩΝ ΑΠΟ ΔΑΝΕΙΑ ΚΑΙ ΑΠΑΙΤΗΣΕΙΣ ΑΠΟ ΠΟΕ	800.978,18	505.725,20	546.611,37
4	ΕΙΣΠΡΑΞΕΙΣ ΥΠΕΡ ΤΟΥ ΔΗΜΟΣΙΟΥ ΚΑΙ ΤΡΙΤΩΝ ΚΑΙ ΕΠΙΣΤΡΟΦΕΣ ΧΡΗΜΑΤΩΝ	2019	2018	2017
41	ΕΙΣΠΡΑΞΕΙΣ ΥΠΕΡ ΤΟΥ ΔΗΜΟΣΙΟΥ ΚΑΙ ΤΡΙΤΩΝ	1.176.134,41	916.914,54	874.732,11
42	ΕΠΙΣΤΡΟΦΕΣ ΧΡΗΜΑΤΩΝ	5.160,90	12.012,13	308.694,17
	ΓΕΝΙΚΟ ΣΥΝΟΛΟ ΕΙΣΠΡΑΞΕΩΝ ΥΠΕΡ ΤΟΥ ΔΗΜΟΣΙΟΥ ΚΑΙ ΤΡΙΤΩΝ	1.446.060,31	928.926,67	1.183.426,28
5	ΧΡΗΜΑΤΙΚΟ ΥΠΟΛΟΙΠΟ ΠΡΗΓΟΥΜΕΝΟΥ ΕΤΟΥΣ	2019	2018	2017
511	ΧΡΗΜΑΤΙΚΟΥΠΟΛΟΙΠΟΑΠΟΤΑΚΤΙΚΑ ΕΣΟΔΑ	1.810.100,65	1.725.021,33	1.284.891,29
512	ΧΡΗΜΑΤΙΚΟ ΥΠΟΛΟΙΠΟ ΑΠΟ ΕΚΤΑΚΤΑ ΕΣΟΔΑ	2313225,59	2107864,31	1599563,84
	ΓΕΝΙΚΟ ΣΥΝΟΛΟ ΧΡΗΜΑΤΙΚΟΥ ΥΠΟΛΟΙΠΟΥ	4.123.326,24	3.832.885,64	2.884.455,13
	ΓΕΝΙΚΟ ΣΥΝΟΛΟ ΕΣΟΔΩΝ	13.506.032,02	12.239.222,32	11.508.474,12

3.11.2 Δαπάνες

Στον πίνακα που ακολουθεί απεικονίζονται συγκεντρωτικά οι δαπάνες του Δήμου Ζίτσας, όπως αυτές προκύπτουν από τους ταμιακούς απολογισμούς εξόδων, για τα έτη 2017-2019.

Πίνακας 40: Απολογιστικά Οικονομικά Στοιχεία Δ. Ζίτσας – Έξοδα

ΑΠΟΛΟΓΙΣΤΙΚΑ ΟΙΚΟΝΟΜΙΚΑ ΣΤΟΙΧΕΙΑ ΤΟΥ ΔΗΜΟΥ ΖΙΤΣΑΣ				
ΔΑΠΑΝΕΣ (ΕΥΡΩ)				
6	ΕΞΟΔΑ ΧΡΗΣΗΣ	2019	2018	2017
60	ΑΜΟΙΒΕΣ ΚΑΙ ΕΞΟΔΑ ΠΡΟΣΩΠΙΚΟΥ	1.973.854,97	1.876.167,97	1.811.385,45
61	ΑΜΟΙΒΕΣ ΑΙΡΕΤΩΝ ΚΑΙ ΤΡΙΤΩΝ	548.582,80	578.304,12	484.359,84
62	ΠΑΡΟΧΕΣ ΤΡΙΤΩΝ	1.561.755,67	1.339.068,12	1.638.709,73
63	ΦΟΡΟΙ ΚΑΙ ΤΕΛΗ	131.116,06	121.893,54	42.057,49
64	ΛΟΙΠΑ ΓΕΝΙΚΑ ΕΞΟΔΑ	261.251,97	196.862,75	246.877,86
65	ΠΛΗΡΩΜΕΣ ΓΙΑ ΤΗΝ ΕΞΥΠΗΡΕΤΗΣΗ ΔΗΜΟΣΙΑΣ ΠΙΣΤΗΣ	38.304,04	75.862,09	75.540,45
66	ΔΑΠΑΝΕΣ ΠΡΟΜΗΘΕΙΑΣ ΑΝΑΛΩΣΙΜΩΝ	489.522,02	310.383,02	420.642,73
67	ΠΛΗΡΩΜΕΣ ΓΙΑ ΜΕΤΑΒΙΒΑΣΕΙΣ ΕΙΣΟΔΗΜΑΤΩΝ ΣΕ ΤΡΙΤΟΥΣ - ΠΑΡΑΧΩΡΗΣΕΙΣ - ΠΑΡΟΧΕΣ - ΕΠΙΧΟΡΗΓΗΣΕΙΣ - ΕΠΙΔΟΤΗΣΕΙΣ - ΔΩΡΕΕΣ	1.299.219,93	1.157.081,30	753.020,56
68	ΛΟΙΠΑ ΕΞΟΔΑ	2.283,14	4.482,04	1.576,38
	ΣΥΝΟΛΟ ΕΞΟΔΩΝ ΧΡΗΣΗΣ	6.305.890,60	5.660.104,95	5.474.170,49
7	ΕΠΕΝΔΥΣΕΙΣ	2019	2018	2017
71	ΑΓΟΡΕΣ ΚΤΙΡΙΩΝ, ΤΕΧΝΙΚΩΝ ΕΡΓΩΝ ΚΑΙ ΠΡΟΜΗΘΕΙΕΣ ΠΑΓΙΩΝ	292.510,23	179.016,31	133.258,96
73	ΕΡΓΑ, ΜΕΛΕΤΕΣ, ΕΡΕΥΝΕΣ, ΠΕΙΡΑΜΑΤΙΚΕΣ ΕΡΓΑΣΙΕΣ ΚΑΙ ΕΙΔΙΚΕΣ ΔΑΠΑΝΕΣ	1.558.650,70	637.631,16	541.152,39
74	ΤΙΤΛΟΙ ΠΑΓΙΑΣ ΕΠΕΝΔΥΣΗΣ	81.906,20	78.931,09	64.035,10
75	(ΣΥΜΜΕΤΟΧΕΣ ΣΕ ΕΠΙΧΕΙΡΗΣΕΙΣ)	0,00	0,00	0,00
	ΣΥΝΟΛΟ ΕΠΕΝΔΥΣΕΩΝ	1.933.067,13	895.578,56	738.446,45
8	ΠΛΗΡΩΜΕΣ ΠΟΕ, ΑΠΟΔΟΣΕΙΣ ΚΑΙ ΠΡΟΒΛΕΨΕΙΣ	2019	2018	2017
81	ΠΛΗΡΩΜΕΣ ΟΦΕΙΛΩΝ ΠΟΕ	871.657,24	655.889,36	597.994,79
82	ΛΟΙΠΕΣ ΑΠΟΔΟΣΕΙΣ	1.144.126,52	904.323,21	864.976,75
85	ΠΡΟΒΛΕΨΕΙΣ ΜΗ ΕΙΣΠΡΑΞΗΣ ΕΙΣΠΡΑΚΤΕΩΝ ΥΠΟΛΟΙΠΩΝ ΒΕΒΑΙΩΘΕΝΤΩΝ ΚΑΤΑ ΤΑ ΠΑΡΕΛΘΟΝΤΑ ΟΙΚΟΝΟΜΙΚΑ ΕΤΗ	0,00	0,00	0,00
	ΣΥΝΟΛΟ ΠΛΗΡΩΜΕΣ ΠΟΕ, ΑΠΟΔΟΣΕΙΣ, ΠΡΟΒΛΕΨΕΙΣ	2.015.783,76	1.560.212,57	1.462.971,54
9	ΑΠΟΘΕΜΑΤΙΚΟ (ΧΡΗΜΑΤΙΚΟ ΥΠΟΛΟΙΠΟ ΤΡΕΧΟΝΤΟΣ ΕΤΟΥΣ ΤΗΝ 31/12/ΕΚΑΣΤΟΥ ΕΤΟΥΣ)	2019	2018	2017
91	ΑΠΟΘΕΜΑΤΙΚΟ	3.251.290,53	4.123.326,24	3.832.885,64
	ΓΕΝΙΚΟ ΣΥΝΟΛΟ ΔΑΠΑΝΩΝ	13.506.032,02	12.239.222,32	11.508.474,12

4. ΑΞΙΟΛΟΓΗΣΗ ΥΦΙΣΤΑΜΕΝΗΣ ΚΑΤΑΣΤΑΣΗΣ

Η αξιολόγηση της υφιστάμενης κατάστασης της περιοχής και του εσωτερικού περιβάλλοντος του Δ. Ζίτσας πραγματοποιείται με τη μέθοδο της ανάλυσης εσωτερικού και εξωτερικού περιβάλλοντος SWOT. Η **Ανάλυση SWOT** αποτελεί μια μέθοδο αξιολόγησης του εσωτερικού και εξωτερικού περιβάλλοντος μιας επιχείρησης, οργανισμού ή περιοχής. Μέσω αυτής της ανάλυσης, μελετώνται τα δυνατά (Strengths) και τα αδύνατα (Weaknesses) σημεία, οι ευκαιρίες (Opportunities), καθώς και οι απειλές (Threats), έτσι ώστε να παραχθεί στήριξη στα δυνατά σημεία, απομάκρυνση των αδύνατων, εκμετάλλευση των ευκαιριών και άμβλυση των επιπτώσεων από τις απειλές.

Συγκεκριμένα στα τέσσερα πεδία που αναφέρθηκαν συγκεντρώνονται τα εξής :



Εικόνα 22: Πεδία Ανάλυσης SWOT

Στη συνέχεια παρουσιάζονται τα αποτελέσματα της ανάλυσης MSWOT για την υφιστάμενη κατάσταση της περιοχής του Δ. Ζίτσας για τους 4 θεματικούς τομείς που προσδιορίζονται από την ισχύουσα νομοθεσία για τον επιχειρησιακό προγραμματισμό των ΟΤΑ Α΄ & Β΄ Βαθμού, ήτοι:

- ⇒ **1^ο θεματικός τομέας**: Περιβάλλον και ποιότητα ζωής.
- ⇒ **2^ο θεματικός τομέας**: Κοινωνική πολιτική, παιδεία, πολιτισμός και αθλητισμός.
- ⇒ **3^ο θεματικός τομέας**: Τοπική οικονομία και απασχόληση.
- ⇒ **4^ο θεματικός τομέας**: Βελτίωση διοικητικής ικανότητας και οικονομικής κατάστασης του Δήμου.

Στο τέλος κάθε θεματικής των τομέων, παρουσιάζεται και μία σύντομη σύνοψη με τα κρισιμότερα ζητήματα που προκύπτουν από την ανάλυση, για λόγους ευκολίας της ανάγνωσης.

Η αξιολόγηση με τη μέθοδο της ανάλυσης SWOT έγινε σε συνεργασία με τους καθ' ύλην αρμόδιους Αντιδημάρχους και επικεφαλής των αρμόδιων διευθύνσεων και σε κάποιες περιπτώσεις με τη συμμετοχή και άλλων στελεχών του οργανισμού.

4.1 S.W.O.T. ανάλυση για τον (1^ο) Άξονα Προτεραιότητας «Περιβάλλον και Ποιότητα Ζωής»

Πίνακας 41: S.W.O.T. ανάλυση για τον (1^ο) Άξονα Προτεραιότητας Περιβάλλον και Ποιότητα Ζωής

ΘΕΜΑΤΙΚΟΣ ΤΟΜΕΑΣ: ΠΕΡΙΒΑΛΛΟΝ ΚΑΙ ΠΟΙΟΤΗΤΑ ΖΩΗΣ	
Ενότητες: Φυσικό Περιβάλλον	
Δυνατά σημεία	Αδύνατα σημεία
<ul style="list-style-type: none"> • Ύπαρξη μεγάλου ποσοστού αρδευόμενης γεωργικής γης Α' προτεραιότητας με σημαντικές δυνατότητες επέκτασης και εξέλιξης στις περισσότερες Δ.Ε. του Δήμου. • Σημαντικές περιοχές NATURA 2000 εντός του Δήμου ή στα όριά του με σημαντική βιοποικιλότητα • Τάσεις αναθέρμανσης της αμπελοκαλλιέργειας με δυναμική παρουσία και πρωτεύον ρόλο στην τοπική οικονομία των οικισμών που την γειτνιάζουν, αλλά μπορεί να παίξει πρωταγωνιστικό ρόλο και στο σύνολο του Δήμου • Ευνοϊκές συνθήκες για την κτηνοτροφία, καθώς ο Δήμος περιλαμβάνει περιοχές με παράδοση στην κτηνοτροφία, ενώ η γεωμορφολογία της ευρύτερης περιοχής συμβάλλει στην εξέλιξη αυτού του τομέα • Διέλευση του ποταμού Καλαμά στο μεγαλύτερο μήκος του Δήμου, ως ένας αξιόλογος βιότοπος με πλούσια παρόχθια βλάστηση και δυνατότητα αξιοποίησης των παραπόταμων περιοχών • Ύπαρξη ιδιαίτερα μεγάλου ποσοστού δασών και δασικών εκτάσεων • Υπάρχει εθελοντική πρωτοβουλία προς την κατεύθυνση της προστασίας του φυσικού περιβάλλοντος που πρέπει να ενισχυθεί και να οργανωθεί περαιτέρω. • Άφθονοι υδατικοί πόροι (υδροφόρος υπόγειος και επιφανειακός 	<ul style="list-style-type: none"> • Ρύπανση του ποταμού Καλαμά και παραπόταμών του, λόγω της συνεχούς παροχέτευσης των λυμάτων από τις παραγωγικές μονάδες στον βιολογικό του Λεκανοπεδίου Ιωαννίνων • Ρύπανση τμημάτων της αρδευόμενης γης από την λειτουργία πτηνοτροφικών μονάδων και την απρόσκοπτη διαχείριση των αποβλήτων τους • Ρύπανση των υδάτων από την απρόσκοπτη χρήση φυτοφαρμάκων με αποτέλεσμα να δημιουργούνται σημαντικά προβλήματα στο δίκτυο ύδρευσης και άρδευσης • Υποβάθμιση του φυσικού περιβάλλοντος από τις εγκαταλελειμμένες μονάδες επεξεργασίας μαρμάρων στην χωρική ενότητα του Δήμου • Ανάγκη αποκατάστασης του περιβάλλοντα χώρου των ανενεργών λατομείων του Δήμου και ελέγχου και "πιέσεων" για την θεσμοθέτηση εκείνων που βρίσκονται σε λειτουργία, προκειμένου να ακολουθούνται οι κανονισμοί και περιορισμοί για την σωστή και φιλική προς το περιβάλλον λειτουργία τους • Ανάγκη μεγαλύτερου ελέγχου από όργανα του Δήμου σε σημεία και οικισμούς που έχουν στοχοποιηθεί για την διοχέτευση λυμάτων στον ποταμό Καλαμά, είτε απευθείας, είτε μέσω των παραποτάμων του και ενεργότερη συμμετοχή του Δήμου σε επιτροπές και όργανα για την προστασία του Καλαμά. • Περιβαλλοντική επιβάρυνση από την λειτουργία της ΒΙ.ΠΕ. της Π.Ε. Ιωαννίνων. Ειδικότερα από μονάδες που προκαλούν ατμοσφαιρική

ΘΕΜΑΤΙΚΟΣ ΤΟΜΕΑΣ: ΠΕΡΙΒΑΛΛΟΝΚΑΙΠΟΙΟΤΗΤΑ ΖΩΗΣ

<p>ορίζοντας).</p> <ul style="list-style-type: none"> • Η υλοποίηση έργων αναπλάσεων κοινοχρήστων χώρων και επεμβάσεων αστικού σχεδιασμού 	<p>επιβάρυνση και οσμές.</p> <ul style="list-style-type: none"> • Έλλειψη δημοτικών κήπων ή/και άλλων θεματικών πάρκων • Μέτρια ανταπόκριση των πολιτών σε περιβαλλοντικά θέματα. • Αρνητικές επιπτώσεις της ανθρώπινης δραστηριότητας στις προστατευόμενες περιοχές • Ανεξέλεγκτη απόρριψη αποβλήτων από επισκευές, εκσκαφές και κατεδαφίσεις, παρά την ύπαρξη νομίμως υφιστάμενων μονάδων διαχείρισης ΑΕΕΚ στα όρια του Δήμου • Αδύναμη συνεργασία με Πανεπιστήμιο Ιωαννίνων και άλλους ερευνητικούς φορείς της περιοχής αλλά και ευρύτερα • Απουσία δεδομένων σε κρίσιμα ζητήματα όπως ατμοσφαιρική ρύπανση, ποιότητα υδάτων κτλ.
Ευκαιρίες	Απειλές
<ul style="list-style-type: none"> • Δυνατότητα ανάπτυξης και εκσυγχρονισμού της οινοποιίας (σημείωση: στο σημείο αυτό είναι απαραίτητη η οριοθέτηση αμπελουργικής ζώνης για την προστασία και ανάδειξη του προϊόντος) • Ανάπτυξη της οικολογικής γεωργίας και κτηνοτροφίας και διασύνδεσή τους με τον τομέα της μεταποίησης και του εμπορίου (πιστοποιημένα προϊόντα τοπικής παραγωγής) • Ανάπτυξη εναλλακτικών μορφών τουρισμού και δραστηριοτήτων του ελεύθερου χρόνου, που ευνοεί η ύπαρξη του ποταμού Καλαμά • Αξιοποίηση του δασικού πλούτου για την παραγωγή δασικών προϊόντων και για αναψυχή • Ανάγκη ενημέρωσης – ευαισθητοποίησης των πολιτών σε περιβαλλοντικά θέματα. Ο Δήμος χρησιμοποιεί πλατφόρμα ενημέρωσης-ευαισθητοποίησης πολιτών, κυρίως σε θέματα ανακύκλωσης 	<ul style="list-style-type: none"> • Ο μεγάλος αριθμός εμπλεκόμενων (φορέων, Δήμων κλπ.) στην προστασία του ποταμού Καλαμά, καθιστά δύσκολη την κατανόηση και επίλυση καίριων προβλημάτων. • Απουσία θεσμοθετημένης αρμοδιότητας για παρέμβαση του Δήμου σε όχθες χειμάρρων ή περιαστικά δάση (εμπλοκή αρμοδιοτήτων με Δ/νση υδάτων Ηπείρου και άλλες υπηρεσίες). • Έλλειψη πολεοδομικών μελετών για την εφαρμογή των θεσμοθετημένων ΣΧΟΟΑΠ και την δημιουργία ζωνών για την εγκατάσταση πτηνοτροφικών και κτηνοτροφικών μονάδων με σκοπό την αντιμετώπιση των προβλημάτων ρύπανσης που δημιουργούν • Έλλειψη κεντρικού σχεδίου και κατά συνέπεια κρατικής χρηματοδότησης για την αισθητική βελτίωση των υποβαθμισμένων περιβαλλοντικά περιοχών, όπως των ανενεργών λατομείων του Δήμου

ΘΕΜΑΤΙΚΟΣ ΤΟΜΕΑΣ: ΠΕΡΙΒΑΛΛΟΝ ΚΑΙ ΠΟΙΟΤΗΤΑ ΖΩΗΣ

- | | |
|--|---|
| <ul style="list-style-type: none"> • Αξιοποίηση πόρων (Εθνικών και Ε.Ε.) για δημιουργία και εκσυγχρονισμό υπηρεσιών και υποδομών • Αξιοποίηση του Ε.Π. Ηπείρου για σημαντική αναβάθμιση υποδομών • Αξιοποίηση του Ε.Π. «Υποδομές Μεταφορών, Περιβάλλον και Αειφόρο Ανάπτυξη (ΥΜΕΠΕΡΑΑ)» | <ul style="list-style-type: none"> • Μη ύπαρξη Επιχειρησιακού Σχεδίου Ανάπτυξης Ορεινού Χώρου δήμου Ζίτσας • Αλλοίωση μελέτης αγροτουρισμού και άλλων, εναλλακτικών μορφών τουρισμού που θα μπορούσαν να αναπτυχθούν στο Δήμο. • Μη ύπαρξη Μελέτης (διαχειριστική) ανάπτυξης αυτοφυών – καλλωπιστικών φυτών • Ανάγκη προμηθειών ειδικών εργαλείων – μηχανημάτων για καθαρισμούς, τεχνικές επεμβάσεις κτλ. • Ενδεχόμενο αύξησης ατμοσφαιρικής ρύπανσης λόγω της χρήσης κακής ποιότητας καυσίμων και Α' υλών για θέρμανση το χειμώνα • Κίνδυνοι πυρκαγιών σε δάση και δασικές περιοχές του Δήμου • Κίνδυνοι πλημμύρας σε σημεία πλησίον χειμάρρων και άλλων ευάλωτων σημείων σε ισχυρές βροχοπτώσεις • Λαθροθηρία • Λαθροϋλοτομία • Υπερβόσκηση και κίνδυνος διάβρωσης του εδάφους όπου γίνεται αυτή. • Υποβόσκηση σε περιοχές απομακρυσμένες από αστικές, ήτοι σε αγροτικές περιοχές. |
|--|---|

Κρίσιμα σημεία:

- Η απουσία στρατηγικού σχεδιασμού σε διάφορους θεματικούς τομείς οδηγεί σε έλλειψη ολοκληρωμένου σχεδιασμού και απουσία εργαλείων λήψεως αποφάσεων
- Ανάγκη ανάπτυξης συστήματος ολοκληρωμένης διαχείρισης αποβλήτων από τα πτηνοτροφεία της περιοχής
- Η μη-ξεκάθαρη αρμοδιότητα του Δήμου σε κρίσιμα σημεία διαχείρισης δημιουργεί αλληλεπικαλύψεις με άλλους φορείς και του αφαιρεί κρίσιμα εργαλεία χάραξης πολιτικής και πρόσβαση σε εργαλεία χρηματοδότης
- Ανάγκη ευαισθητοποίησης πολιτών σε περιβαλλοντικά θέματα και αύξηση ποσοστού και όγκου των ανακυκλωμένων οικιακών και δημοτικών απορριμμάτων – αποβλήτων.

ΘΕΜΑΤΙΚΟΣ ΤΟΜΕΑΣ: ΠΕΡΙΒΑΛΛΟΝ ΚΑΙ ΠΟΙΟΤΗΤΑ ΖΩΗΣ

- Ανάγκη ανάπτυξης οργανωμένου δικτύου παρακολούθησης ατμοσφαιρικής ρύπανσης και ποιότητας υδάτων.
- Αποκατάσταση και περιβαλλοντική διαχείριση των ανενεργών λατομείων μαρμάρων του Δήμου

Ενότητες: Οικιστικό περιβάλλον

Δυνατά σημεία	Αδύνατα σημεία
<ul style="list-style-type: none"> • Στους περισσότερους οικισμούς του Δήμου υπάρχει υψηλό ποσοστό αδόμητων εκτάσεων για τη δημιουργία χώρων αναψυχής, αθλητικών εγκαταστάσεων κλπ, συμβάλλοντας στη βελτίωση του ανθρωπογενούς περιβάλλοντος • Η επανάχρηση εγκαταλειμμένων κοινόχρηστων χώρων και κτιρίων μπορεί να βελτιώσει την ποιότητα ζωής των κατοίκων και να συμβάλει στην βελτίωση της αστικής εικόνας ενός οικισμού • Η διατήρηση των χώρων πρασίνου, όπως έχουν οριστεί από τα εγκεκριμένα σχέδια εκείνων των οικισμών που παρατηρείται αυξημένη δόμηση, για την προστασία του αστικού περιβάλλοντος • Η εκπόνηση ειδικών σχεδίων (Ε.Σ.ΠΕΡ.Α.Α.), για την προστασία, ανάδειξη και αναβίωση των εγκαταλελειμμένων μικρών και φθινόντων οικισμών (Ν.4280/2014) • Αναπλάσεις πλατειών και δημόσιων χώρων στις Τοπικές Κοινότητες του Δήμου • Αναβαθμίσεις και πιστοποίηση παιδικών χαρών στις Τοπικές Κοινότητες του Δήμου • Ανακατασκευή και βελτίωση πεζοδρομίων σε Τοπικές Κοινότητες του Δήμου • Ύπαρξη ολοκληρωμένου γεωγραφικού πληροφοριακού συστήματος Δ. Ζίτσας 	<ul style="list-style-type: none"> • Η έλλειψη Τοπικού Χωρικού Σχεδίου (Τ.Χ.Σ.) που δίνει τις κατευθύνσεις για την ανάπτυξη του Δήμου (τα ισχύοντα σχέδια είναι παλαιότατα). • Η γεωγραφική θέση του Δήμου ποικίλει καθώς το νότιο τμήμα του βρίσκεται σε πλεονεκτική θέση με το πολεοδομικό συγκρότημα των Ιωαννίνων, ενώ το βόρειο τμήμα του είναι "έκκεντρο" σε σχέση με το παραπάνω. • Το οικιστικό δίκτυο του Δήμου επίσης ποικίλει καθώς οι περιοχές που βρίσκονται πλησίον της πόλης των Ιωαννίνων έχουν υποστεί έντονη αστικοποίηση τα τελευταία χρόνια χωρίς να είχαν προβλεφθεί και δημιουργηθεί οι αναγκαίες υποδομές, ενώ το υπόλοιπο οικιστικό δίκτυο είναι ιδιαίτερα ασθενικό με πλήθος μικρών αγροτικών οικισμών, χωρίς δυναμική. • Ανάγκη κίνησης διαδικασίας κατάρτισης πολεοδομικών σχεδίων των οικισμών του Δήμου, κατά προτεραιότητα, όπως έχουν περιγραφεί στα θεσμοθετημένα ΣΧΟΟΑΠ Δ.Ε. Μολοσσών, Ευρυμενών και Εκάλης • Ανάγκη θεσμοθέτησης περιοχών που προορίζονται για την ανάπτυξη παραγωγικών δραστηριοτήτων και των περιοχών ειδικής προστασίας για την αποφυγή συγκρούσεων χρήσεων γης και την αντιμετώπιση προβλημάτων ρύπανσης • Ανάγκη ολοκλήρωσης του ΓΠΣ πρώην Δήμου Πασσαρώνος και θεσμοθέτησης του ΣΧΟΟΑΠ πρώην Δήμου Ζίτσας • Η μικρή (έως ανύπαρκτη) ανάπτυξη διαμορφωμένων πεζοδρόμων και η δημιουργία Ποδηλατοδρόμων • Ύπαρξη πολλών διάσπαρτων πινακίδων που αφορούν τους παλαιότερους

ΘΕΜΑΤΙΚΟΣ ΤΟΜΕΑΣ: ΠΕΡΙΒΑΛΛΟΝ ΚΑΙ ΠΟΙΟΤΗΤΑ ΖΩΗΣ

<ul style="list-style-type: none"> • Ασφαλτοστρώσεις και αναβάθμιση δημοτικών οδών • Προστασία, αναβάθμιση και ανάδειξη των πολιτιστικών κτιρίων στις τοπικές κοινότητες • Ύπαρξη περιοχών για πολεοδομικές επεκτάσεις • Η αρκετά καλή ποιότητα ζωής κυρίως στο αστικό περιβάλλον (τόσο στο κέντρο όσο και στα περίχωρα – οικισμούς) • Ύπαρξη θεσμοθετημένης Βιομηχανικής Περιοχής 	<p>Δήμους και δεν έχουν πλέον ισχύ</p> <ul style="list-style-type: none"> • Έλλειψη ολοκληρωμένων μελετών ανάπλασης • Έλλειψη μελετών οριοθέτησης ρεμάτων • Η ανάγκη ενίσχυσης προσωπικού και ανανέωσης εξοπλισμού της υπηρεσίας Πρασίνου καθώς και η ανάγκη ενίσχυσης του προσωπικού του Τμήματος Πολεοδομικού Σχεδιασμού • Έλλειψη ολοκληρωμένων μελετών ανάπλασης • Μη ύπαρξη κτηματολογίου <u>στο σύνολο</u> του δήμου. • Η μη-αξιοποίηση του επιστημονικού δυναμικού της Περιφέρειας Ηπείρου για την εκπόνηση επιστημονικών ερευνών και μελετών που αφορούν τον πολεοδομικό/αστικό σχεδιασμό
Ευκαιρίες	Απειλές
<ul style="list-style-type: none"> • Η διασφάλιση πόρων για την ενεργό πολεοδομική παρέμβαση σε περιοχές ανάπτυξης και περιοχές ιδιαίτερου αρχιτεκτονικού και περιβαλλοντικού ενδιαφέροντος • Αξιοποίηση των προοπτικών ανάπτυξης που δημιουργεί η άμεση γειτνίαση των οικισμών με το πολεοδομικό συγκρότημα των Ιωαννίνων • Αξιοποίηση του κτιριακού αποθέματος των αγροτικών οικισμών με στόχο τη μετατροπή τους σε αγροτικούς – τουριστικούς • Νέος τρόπος έκδοσης και ελέγχου οικοδομικών αδειών καθώς και η νομιμοποίηση αυθαίρετων κατασκευών • Τακτοποίηση αυθαιρέτων δημοτικών κτιρίων με το ισχύον νομικό πλαίσιο • Αξιοποίηση χρηματοδοτικών εργαλείων (Εθνικοί και Ε.Ε. πόροι) 	<ul style="list-style-type: none"> • Το κόστος και το χρονικό διάστημα για την παραγωγή, θεσμοθέτηση και εφαρμογή των πολεοδομικών σχεδίων είναι πολύ μεγάλο, όπως και η έγκαιρη αναθεώρηση και προσαρμογή τους • Το ΓΠΣ Πασσαρώνος ενώ έχει ολοκληρωθεί μπορεί να επικαιροποιηθεί μόνο μετά την θεσμοθέτηση του Ρυθμιστικού Σχεδίου Ιωαννίνων και την τροποποίηση της ΖΟΕ • Απουσία χωροταξικού σχεδιασμού για την εγκατάσταση ΑΠΕ (φωτοβολταϊκά, αιολικά πάρκα, μονάδες βιοαερίου) με αποτέλεσμα να γίνεται αλόγιστος σχεδιασμός ανάπτυξης ΑΠΕ και να υπάρχουν σημαντικές αντιδράσεις από τις τοπικές κοινότητες στις οποίες σχεδιάζονται. • Η διάσπαρτη ανάπτυξη σε πολλούς αγροτικούς οικισμούς με ενδιάμεσα κενά σημαντικής κλίμακας και σημαντικό αριθμό μη αξιοποιημένων οικοπέδων, καθιστά αντιοικονομική τη παροχή υποδομής, υπηρεσιών και διευκολύνσεων • Υποβάθμιση της ποιότητας ζωής στην πόλη αν δεν γίνουν έργα αναβάθμισης

ΘΕΜΑΤΙΚΟΣ ΤΟΜΕΑΣ: ΠΕΡΙΒΑΛΛΟΝ ΚΑΙ ΠΟΙΟΤΗΤΑ ΖΩΗΣ

του οικιστικού περιβάλλοντος.

- Κόστος εκπόνησης Τ.Χ.Σ., πολεοδομικών μελετών και μελετών Π.Ε.
- Υψηλό κόστος απαλλοτρίωσης χαρακτηρισμένων κοινόχρηστων και κοινωφελών χώρων

Κρίσιμα σημεία:

- Παραγωγή πολεοδομικών σχεδίων και εν γένει ειδικών σχεδίων για οικισμούς με έντονη οικιστική ζήτηση ή και αρχιτεκτονικό ενδιαφέρον
- Ύπαρξη αστικών και αγροτικών περιοχών που χρειάζονται παρεμβάσεις στις Δ.Κ. του Δήμου.
- Αξιοποίηση των δημοτικών κτιρίων αλλά και της λοιπής ακίνητης περιουσίας του Δήμου (π.χ. κοινοτικοί βοσκότοποι) με στόχο την ενίσχυση της οικονομικής λειτουργίας του Δήμου και την προώθηση της βιώσιμης κινητικότητας
- Ανάγκη για χρήση ευέλικτων σχεδίων χωρικού σχεδιασμού για την πολεοδομική αναβάθμιση του Δήμου
- Σχεδιασμός και ανάπτυξη των κοινόχρηστων χώρων και χώρων πρασίνου
- Εκπόνηση μελετών επανάχρησης εγκαταλειμμένων δημόσιων κτιρίων
- Αυξημένες ανάγκες σύγχρονης διαβίωσης για να διατηρήσει ο Δήμος την ελκυστικότητά του
- Απουσία ολοκληρωμένου χωροταξικού και αναπτυξιακού σχεδιασμού.

Ενότητες: Υποδομές ενέργειας, απορριμμάτων, αποβλήτων, διαχείρισης νερού – Δίκτυα επικοινωνιών – Βιώσιμη κινητικότητα**Δυνατά σημεία**

- Η υλοποίηση έργων στα πλαίσια του τροποποιημένου Περιφερειακού Σχεδιασμού για τη Διαχείριση Στερεών Αποβλήτων (αναμένεται η 2^η αναθεώρηση του ΠΕΣΔΑ και η εφαρμογή του), όπως ο ΣΜΑ (Σταθμός Μεταφόρτωσης Απορριμμάτων) και άλλες υποδομές
- Ύπαρξη Τοπικού Σχεδίου Απορριμμάτων Δ. Ζίτσας
- Εγγύτητα στο Εργοστάσιο Διαχείρισης Απορριμμάτων της Περιφέρειας Ηπείρου και συνεργασία με αυτό.

Αδύνατα σημεία

- Μεγάλο δημοτικό οδικό δίκτυο, με τεράστιες ανάγκες συντήρησης
- Ανάγκη επέκτασης και αναβάθμισης δικτύων (ύδρευσης, αποχέτευσης, όμβριων)
- Ανάγκη ενεργειακής αναβάθμισης κρίσιμων υποδομών ύδρευσης-αποχέτευσης και κυρίως των ιδιαίτερα ενεργοβόρων αντλιοστασίων του Δήμου
- Μικτή διαχείριση αντλιοστασίων ύδρευσης (ορισμένα ελέγχονται από ΔΕΥΑΙ και ΣΥΔΛΙ) με αποτέλεσμα να παρατηρούνται ζητήματα διαχείρισης, ευθυνών

ΘΕΜΑΤΙΚΟΣ ΤΟΜΕΑΣ: ΠΕΡΙΒΑΛΛΟΝ ΚΑΙ ΠΟΙΟΤΗΤΑ ΖΩΗΣ

- | | |
|--|--|
| <ul style="list-style-type: none"> • Ύπαρξη και εγγύτητα με το Κέντρο Διαλογής Ανακυκλώσιμων υλικών (ΚΔΑΥ) στη ΒΙΠΕ του Δ. Ζίτσας • Ολοκλήρωση Σταθμού Μεταφόρτωσης Απορριμμάτων (έπεται η λειτουργία του) • Σχεδιασμός και προετοιμασία υποβολής πρότασης δήμου σε συγχρηματοδοτούμενα χρηματοδοτικά εργαλεία (Ε.Π. Ηπείρου) για τη διαχείριση των οργανικών αποβλήτων (καφέ κάδος) • Σχεδιασμός και προετοιμασία υποβολής πρότασης δήμου σε συγχρηματοδοτούμενα χρηματοδοτικά εργαλεία (Ε.Π. Ηπείρου) για τη δημιουργία «Πράσινου Σημείου Ανακύκλωσης» Δ. Ζίτσας • Ύπαρξη δικτύου αποχέτευσης-ύδρευσης-όμβριων. Συνεχή έργα για την αναβάθμιση και την επέκταση των δικτύων • Ύπαρξη Μονάδας Επεξεργασίας Αστικών Λυμάτων (βιολογικός καθαρισμός) και σύνδεση μεγάλου τμήματος του Δήμου με αυτόν. • Ύπαρξη σχεδίου δράσης αειφόρου ενέργειας (ΣΔΑΕ) δήμου Ζίτσας και ένταξη στο Σύμφωνο των Δημάρχων. • Εγκατάσταση φωτοβολταϊκών συστημάτων σε δημοτικά κτίρια. • Ανάπτυξη – χρήση ασύρματου δικτύου Wi-Fi. • Ένταξη δήμου σε συγχρηματοδοτούμενα χρηματοδοτικά εργαλεία (Ε.Π. Ηπείρου) για έργα και δράσεις «έξυπνης πόλης» • Η ύπαρξη ολοκληρωμένης, ανταποδοτικής πλατφόρμας ενημέρωσης σε θέματα ανακύκλωσης και διαχείρισης του Δήμου (πρόγραμμα FollowGreen Δ. Ζίτσας) • Ύπαρξη δικτύου οπτικών ινών | <p>και επικάλυψης καθηκόντων</p> <ul style="list-style-type: none"> • Ανάγκη επανυπολογισμού και επανακοστολόγησης του συνολικού κόστους διαχείρισης των απορριμμάτων του Δήμου • Ανάγκη αναθεώρησης του Τοπικού Σχεδίου Απορριμμάτων • Ανάγκη εκπαίδευσης και ενίσχυσης υπηρετούντος προσωπικού καθώς και ανανέωσης του εξοπλισμού καθαριότητας της αρμόδιας υπηρεσίας. • Ανάγκη απομακρυσμένης παρακολούθησης και διαχείρισης των υποδομών ύδρευσης-αποχέτευσης και κυρίως των αντλιοστασίων του Δήμου • Ανάγκη αναβάθμισης δικτύων επικοινωνίας και επέκτασης ευρυζωνικών υποδομών • Δεν έχει ολοκληρωθεί η ενεργειακή αναβάθμιση του δημόσιου φωτισμού (κτίρια, οδοί, πλατείες). Αντίθετα, γίνονται αποσπασματικές παρεμβάσεις χωρίς κεντρικό σχεδιασμό. • Έλλειψη σχεδιασμού δημιουργίας πράσινων στεγών σε δημόσια-δημοτικά κτίρια • Χαμηλή ευαισθητοποίηση πολιτών σε θέματα εξοικονόμησης ενέργειας και αξιοποίηση εναλλακτικών μορφών ενέργειας. • Έλλειψη υπογειοποίησης υποδομών δικτύων • Έλλειψη εκσυγχρονισμένου ασύρματου δημοτικού ευρυζωνικού δικτύου σε δημόσιους χώρους συνάθροισης/συχνής διέλευσης. (Επικοινωνία) • Ανάγκη εκπόνησης κυκλοφοριακών μελετών με έμφαση σε κρίσιμα σημεία όπως οι κύριοι οικισμοί, γύρω από τις σχολικές μονάδες για την υλοποίηση παρεμβάσεων που θα εξασφαλίζουν την ήπια διέλευση των οχημάτων και την ασφάλεια των πεζών • Ανάγκη δημιουργίας ποδηλατοδρόμου • Ανάγκη ανανέωσης του στόλου των οχημάτων αστικών συγκοινωνιών με |
|--|--|

ΘΕΜΑΤΙΚΟΣ ΤΟΜΕΑΣ: ΠΕΡΙΒΑΛΛΟΝ ΚΑΙ ΠΟΙΟΤΗΤΑ ΖΩΗΣ

	<p>ηλεκτρικά οχήματα.</p> <ul style="list-style-type: none"> • Έλλειψη μόνιμου προσωπικού (οδηγών-εργατών) • Ελλιπής συντήρηση και καθαριότητα κάδων.
Ευκαιρίες	Απειλές
<ul style="list-style-type: none"> • Χρηματοδοτικές ευκαιρίες νέας προγραμματικής περιόδου (Τομεακά, ΠΕΠ, Ευρωπαϊκά). • Στο πλαίσιο αξιοποίησης των κοινοτικών και άλλων χρηματοδοτικών πηγών είναι απαραίτητη η δημιουργία ενός αναπτυξιακού μοντέλου με προτεραιότητες και κατευθύνσεις για την βελτίωση των υφιστάμενων υποδομών και την ανάπτυξη νέων για την βελτίωση του βιοτικού επιπέδου των κατοίκων και την ενίσχυση του οικονομικού μοντέλου της περιοχής • Ανάπτυξη δικτύου μπλε κάδων για την ανακύκλωση του Δήμου • Ανάπτυξη δικτύου «Πράσινων Σημείων Γειτονιάς-Πράσινες γωνίες» καθώς και κινητών Πράσινων Σημείων για την ολοκλήρωση του σχεδιασμού απορριμμάτων του Δήμου και την «δορυφορική» υποστήριξη του Κεντρικού Πράσινου Σημείου • Προμήθεια οικολογικών συστημάτων βυθιζόμενων κάδων διαβαθμισμένης συμπίεσης – Ρομποτικοί κάδοι. • Το αυξημένο περιθώριο σε θέματα ευαισθητοποίησης και ενημέρωσης των δημοτών σε συνδυασμό με αντίστοιχες αρμοδιότητες του Δήμου. • Ευνοϊκό περιβάλλον για άμεση εφαρμογή προγραμμάτων ανακύκλωσης. - Η περιβαλλοντική εκπαίδευση που υλοποιείται στα σχολεία μπορεί να χρησιμοποιηθεί ως όχημα για την ευαισθητοποίηση των γονέων-δημοτών. • Δημιουργία ενεργειακών παρατηρητηρίων. 	<ul style="list-style-type: none"> • Η περιορισμένη κρατική χρηματοδότηση και οι περιορισμένες οικονομικές δυνατότητες του Δήμου, σε συνδυασμό με τη μεγάλη χωρική ενότητα που καταλαμβάνει • Οι ελλείψεις υποστηρικτικές υποδομές και ενεργό προσωπικό στο τομέα της ύδρευσης και αποχέτευσης για την επίλυση καθημερινών προβλημάτων, αλλά και συντήρησης των δικτύων • Η μη-ορθή λειτουργία του βιολογικού καθαρισμού με αποτέλεσμα τη ρύπανση των φυσικών πόρων της περιοχής (και του ποταμού Καλαμά) • Έλλειψη σχεδιασμού για δημοτική υποδομή διαχείρισης ΑΕΕΚ του Δήμου • Η έλλειψη συστήματος και υποδομών διαχείρισης των επικίνδυνων αποβλήτων • Πιθανή αδυναμία κάλυψης των αναγκών με το διαρκώς μειούμενο μόνιμο προσωπικό. • Καθυστέρηση της ενσωμάτωσης της νέας κουλτούρας ανακύκλωσης των απορριμμάτων από πλευράς πολιτών. • Πλήρης απουσία δημοτικού, περιφερειακού και εθνικού σχεδιασμού εναλλακτικού τρόπου θέρμανσης (με τη χρήση υγραερίου ή φυσικού αερίου) • Η έλλειψη πόρων για υλοποίηση έργων και προγραμμάτων. - Το υψηλό κόστος στις επενδύσεις ΑΠΕ. • Η μη εφαρμογή του ΣΔΑΕ του δήμου. • Η μη εφαρμογή καινοτόμων επιχειρηματικών δραστηριοτήτων

ΘΕΜΑΤΙΚΟΣ ΤΟΜΕΑΣ: ΠΕΡΙΒΑΛΛΟΝ ΚΑΙ ΠΟΙΟΤΗΤΑ ΖΩΗΣ

- Ανάπτυξη έξυπνων συστημάτων επικοινωνίας.
- Ανάπτυξη ολοκληρωμένων συστημάτων έξυπνων πόλεων (smartcities).
- Προώθηση δράσεων ευαισθητοποίησης πολιτών σε ζητήματα σεβασμού της αρχής της έμπρακτης ισότητας στην προσβασιμότητα
- Προώθηση εναλλακτικών (βιώσιμων) τρόπων μετακίνησης (περπάτημα, ποδήλατο) και αναβάθμιση των εκδηλώσεων της «Εβδομάδας Βιώσιμης Κινητικότητας».

Κρίσιμα σημεία:

- Βελτίωση της τοπικής οδοποιίας μεταξύ των οικισμών του Δήμου
- Ολοκλήρωση υποδομών διαχείρισης στερεών αποβλήτων και ειδικά της ανακύκλωσης.
- Αντικατάσταση πεπαλαιωμένων δικτύων ύδρευσης, όπου κρίνεται αναγκαίο
- Αποκατάσταση των προβλημάτων ρύπανσης των υδάτων, κυρίως πλησίον της γεωργικής γης α' προτεραιότητας
- Υπογειοποίηση υποδομών και δικτύων
- Ανάγκη διαρκούς συντήρησης και αναβάθμισης των δικτύων ύδρευσης-αποχέτευσης για την αποφυγή ατυχημάτων(πχ, υπερχείλιση αντλιοστασίων αποχέτευσης)
- Εκσυγχρονισμός του συστήματος ύδρευσης των ορεινών οικισμών
- Ανάγκη εντοπισμού των σημείων διαρροής στο δίκτυο ύδρευσης και αποκατάστασής τους.
- Ανάγκη αναθεώρησης του Τοπικού Σχεδίου Απορριμμάτων και επανακοστολόγησης του συνολικού κόστους διαχείρισης των απορριμμάτων
- Εφαρμογή των στόχων-υποχρεώσεων που απορρέουν από τη συμμετοχή του Δήμου Ζίτσας στο 'Σύμφωνο των Δημάρχων'.
- Αντικατάσταση καυστήρων πετρελαίου με αντλίες θερμότητας στα δημοτικά κτίρια
- Υλοποίηση δράσεων ενεργειακής αναβάθμισης κτιριακού αποθέματος
- Αντικατάσταση λαμπτήρων πυρακτώσεως με λαμπτήρες LED στο δημόσιο φωτισμό
- Βελτίωση της χρήσης ενέργειας σε παραγωγικές δραστηριότητες (πχ, αγροτικές)
- Δημιουργία δημόσιων σημείων πρόσβασης στο διαδίκτυο-public hotspots.

ΘΕΜΑΤΙΚΟΣ ΤΟΜΕΑΣ: ΠΕΡΙΒΑΛΛΟΝ ΚΑΙ ΠΟΙΟΤΗΤΑ ΖΩΗΣ

- Ανάπτυξη έξυπνων συστημάτων επικοινωνίας.
- Ανάγκη εκπόνησης κυκλοφοριακών μελετών
- Ανάγκη δημιουργίας ποδηλατοδρόμου
- Ανανέωση του στόλου των οχημάτων αστικών συγκοινωνιών με ηλεκτρικά οχήματα.

4.2 S.W.O.T. ανάλυση για τον (2^ο) Άξονα Προτεραιότητας: «Υγεία & Κοινωνική Μέριμνα, Παιδεία & Νέα Γενιά, Πολιτισμός, Αθλητισμός»

Πίνακας 42: S.W.O.T. ανάλυση για τον (2^ο) Άξονα Προτεραιότητας «Υγεία & Κοινωνική Μέριμνα, Παιδεία & Νέα Γενιά, Πολιτισμός, Αθλητισμός»

ΘΕΜΑΤΙΚΟΣ ΤΟΜΕΑΣ: ΥΓΕΙΑ & ΚΟΙΝΩΝΙΚΗ ΜΕΡΙΜΝΑ, ΠΑΙΔΕΙΑ & ΝΕΑ ΓΕΝΙΑ, ΠΟΛΙΤΙΣΜΟΣ, ΑΘΛΗΤΙΣΜΟΣ	
Ενότητες: Υγεία , Κοινωνική Πρόνοια, Κοινωνική Μέριμνα, Κοινωνική Ενσωμάτωση - Ισότητα	
Δυνατά σημεία	Αδύνατα σημεία
<ul style="list-style-type: none"> • Λειτουργία αγροτικών ιατρείων στους οικισμούς του Δήμου • Αναβάθμιση του Κέντρου Υγείας Βουτσαρά • Αναβάθμιση του Περιφερειακού Ιατρείου Ελεούσας • Εφαρμογή ολοκληρωμένου προγράμματος προληπτικής ιατρικής στο σύνολο των Τοπικών Κοινοτήτων του Δήμου, μέσω του κέντρου τηλεπρόνοιας και της ανάπτυξης ψηφιακών υπηρεσιών κοινωνικής και ιατρικής φροντίδας που ήδη έχει τεθεί σε εφαρμογή • Οργάνωση και λειτουργία νέου ΚΑΠΗ και συναφών παρεχόμενων υπηρεσιών στους ηλικιωμένους • Οργάνωση και αναβάθμιση των υπηρεσιών του Προγράμματος • «Βοήθεια στο Σπίτι», ΚΗΦΗ και συναφών υπηρεσιών εξυπηρέτησης ΑΜΕΑ και ευπαθών ομάδων • Κοινωνικό Παντοπωλείο • Κέντρο Κοινότητας Δήμου Ζίτσας • Διαθέσιμοι πόροι από το δημοτικό προϋπολογισμό για την ενίσχυση των δράσεων κοινωνικής μέριμνας. (Κοινωνική Μέριμνα) 	<ul style="list-style-type: none"> • Ανάγκη ενίσχυσης των κοινωνικών υπηρεσιών λόγω γήρανσης του πληθυσμού και αύξησης του πληθυσμού που ζει στο όριο της φτώχειας. • Πλήρης έλλειψη κοινωνικής δομής για ηλικιωμένους και υπερηλίκες σε ένα δήμο που γερνάει δημογραφικά (κοινά αναγνωρισμένο εθνικό φαινόμενο) • Σημαντική έλλειψη αστικών υποδομών για την εξυπηρέτηση ΑμΕΑ • Ασταθές και απρόβλεπτο εξωτερικό περιβάλλον. Έλλειψη επαρκών και διασφαλισμένων πόρων για κοινωνικά προγράμματα – αβεβαιότητα ως προς το μέλλον των χρηματοδοτούμενων δομών • Αύξηση ατόμων των ομάδων πληθυσμού που θα χρειαστεί να κάνουν ευρεία χρήση των υπηρεσιών εν μέσω οικονομικής κρίσης και έντασης των υφιστάμενων κοινωνικών προβλημάτων • Ανάγκη παροχής υπηρεσιών πρόνοιας και υποστήριξης της καθημερινότητας του πολίτη, του ηλικιωμένου και της οικογένειας • Ανάγκη κοινωνικής ενσωμάτωσης ειδικών ομάδων στόχου • Ανάγκη υποστήριξης των μονογονεϊκών οικογενειών, της ομαλής ένταξης στην εργασία και τη κοινωνία νέων μητέρων από ευπαθείς ομάδες • Ανάγκη βελτίωσης των δομών υποστήριξης της ένταξης των γυναικών στην

ΘΕΜΑΤΙΚΟΣ ΤΟΜΕΑΣ: ΥΓΕΙΑ & ΚΟΙΝΩΝΙΚΗ ΜΕΡΙΜΝΑ, ΠΑΙΔΕΙΑ & ΝΕΑ ΓΕΝΙΑ, ΠΟΛΙΤΙΣΜΟΣ, ΑΘΛΗΤΙΣΜΟΣ

- Ύπαρξη σύγχρονων νοσοκομειακών υποδομών σε κοντινή απόσταση στον Δήμο (Νοσοκομεία Π.Ε. Ιωαννίνων) Δ. Ιωαννιτών)

εργασία και τα κοινά δρώμενα, (σε συνδυασμό με την επέκταση του ολόημερου σχολείου και δομών φροντίδας ηλικιωμένων και εξαρτημένων ατόμων)

Ευκαιρίες

- Ανάπτυξη εθελοντισμού
- Χρηματοδοτούμενα προγράμματα για δράσεις/δομές πρόνοιας
- Συμμετοχή του Δήμου σε Δίκτυα Παροχών Υγείας
- Συμπράξεις σε επίπεδο Νομού σε επισιτιστικά προγράμματα για απόρους
- Δημιουργία Κέντρου Συμβουλευτικής
- Δυνατότητα σχεδιασμού και υλοποίησης ολοκληρωμένων προγραμμάτων
- Υποστήριξη και Επέκταση του Εθελοντικού Κινήματος και της Κοινωνικής Δικτύωσης
- Αξιοποίηση Ευρωπαϊκών Προγραμμάτων χρηματοδότηση κοινωνικών δράσεων

Απειλές

- Περιορισμένοι οικονομικοί πόροι
- Αναστολή / περιορισμός προσλήψεων εξειδικευμένου προσωπικού
- Αύξηση των αρμοδιοτήτων πρωτοβάθμιας υγείας των ΟΤΑ α΄ βαθμού, χωρίς αντίστοιχη παροχή
- επιπλέον χρηματοδότησης
- Περιορισμένοι πόροι (Έλλειψη προσωπικού, οικονομικοί και υλικοτεχνικοί πόροι)
- Σημαντική αύξηση του πληθυσμού που χρήζει κοινωνικής στήριξης, λόγω της οικονομικής κρίσης και της γήρανσης του πληθυσμού
- Ρύπανση της ατμόσφαιρας από την οικιακή καύση ξύλων για θέρμανση (αποτελεί τη βασική αιτία για τους πρόωρους θανάτους διεθνώς από ατμοσφαιρική ρύπανση). (Υγεία)
- Κίνδυνος υποβάθμισης των παρεχόμενων υπηρεσιών υγείας από τους δημόσιους φορείς λόγω της δημοσιονομικής στενότητας.
- Κίνδυνος απότομης αύξησης των αναγκών κοινωνικής μέριμνας και των παροχών δημόσιας υγείας σε περίπτωση έξαρσης του φαινομένου της εισροής προσφύγων στην περιοχή
- Αναποτελεσματική διαχείριση των προτεινόμενων κέντρων υποδοχής προσφύγων πλησίον της περιοχής του Δήμου
- Διαρκώς αυξανόμενος αριθμός δικαιούχων κοινωνικής μέριμνας.

ΘΕΜΑΤΙΚΟΣ ΤΟΜΕΑΣ: ΥΓΕΙΑ & ΚΟΙΝΩΝΙΚΗ ΜΕΡΙΜΝΑ, ΠΑΙΔΕΙΑ & ΝΕΑ ΓΕΝΙΑ, ΠΟΛΙΤΙΣΜΟΣ, ΑΘΛΗΤΙΣΜΟΣ**Κρίσιμα σημεία:**

- Δημιουργία γηροκομείου στην περιοχή λόγω «γερασμένου» πληθυσμού
- Δημιουργία κέντρου υποδοχής, υποστήριξης, πληροφόρησης και ψυχαγωγίας ευπαθών κοινωνικά ομάδων
- Διαμόρφωση αστικών υποδομών για άτομα με ειδικές ανάγκες και κινητικά ζητήματα
- Διαχείριση και ενέργειες κοινωνικής ενσωμάτωσης των εκατοντάδων μεταναστών που διαμένουν στην δομή της Αγίας Ελένης
- Προώθηση μέτρων για τον περιορισμό της καύσης ξύλων για οικιακή θέρμανση (όσο είναι δυνατό σε επίπεδο Δήμου)
- Δικτύωση των δομών κοινωνικής μέριμνας (θεσμικών & εθελοντικών).
- Εξασφάλιση των απαιτούμενων πόρων για την απρόσκοπτη λειτουργία των συγχρηματοδοτούμενων δομών.
- Εκπόνηση μελέτης για την καταγραφή και αξιολόγηση της υφιστάμενης κατάστασης στον τομέα των κοινωνικών αναγκών και σύνταξη στρατηγικού σχεδίου για την μεσοπρόθεσμη αντιμετώπισή τους. (Κοινωνική Μέριμνα)
- Περαιτέρω ενδυνάμωση δομών και ανάπτυξη ικανοτήτων (capacitybuilding) στον τομέα της κοινωνικής μέριμνας.
- Δημιουργία συνείδησης πρόληψης υγείας στον πληθυσμό του Δήμου

Ενότητες: Εκπαίδευση – Δια βίου μάθηση & Νέα Γενιά

Δυνατά σημεία	Αδύνατα σημεία
<ul style="list-style-type: none"> • Ίδρυση Αμπελουργικής Σχολής στη Ζίτσα • Λειτουργία μεταπτυχιακού τμήματος στην οινολογία από το Γεωπονικό Πανεπιστήμιο • Σημαντική γεωγραφική κάλυψη από παιδικούς σταθμούς • Αξιοποίηση της Δομής Δια Βίου Μάθησης, Εκπαίδευσης και Επιμόρφωσης. • Λειτουργία θερινών σχολείων με ανταλλαγές Φοιτητών, Μαθητών και συνδυασμό Εθελοντικών Δράσεων, στις υποδομές εκπαίδευσης. Θεματικά Ενδιαφέροντα στις Κλασικές Σπουδές, Αρχαιολογία, Ιστορία, Αρχιτεκτονική, Καινοτομία, Πολιτισμό αλλά και σε ειδικότητες παραγωγής 	<ul style="list-style-type: none"> • Ανάγκη συντήρησης, αναβάθμισης και επέκτασης των σχολικών υποδομών • Ενεργοβόρα παλαιά σχολικά κτίρια με κοστοβόρες ανάγκες συντήρησης και εκσυγχρονισμού • Ανάγκες για νέες σύγχρονες εγκαταστάσεις. • Έλλειψη κέντρου περιβαλλοντικής εκπαίδευσης • Έλλειψη δραστήριας Δημοτικής Βιβλιοθήκης • Έλλειψη δημοτικού ωδείου • Έλλειψη σύγχρονου κέντρου Νεότητας το οποίο δύναται να ενσωματώνει

ΘΕΜΑΤΙΚΟΣ ΤΟΜΕΑΣ: ΥΓΕΙΑ & ΚΟΙΝΩΝΙΚΗ ΜΕΡΙΜΝΑ, ΠΑΙΔΕΙΑ & ΝΕΑ ΓΕΝΙΑ, ΠΟΛΙΤΙΣΜΟΣ, ΑΘΛΗΤΙΣΜΟΣ

σε δικτύωση με τις τοπικές βιομηχανίες

κέντρο ενίσχυσης της επιχειρηματικότητας νέων και νεοφυών επιχειρήσεων

- Έλλειψη παιδικών χαρών για παιδιά με αναπηρία και ειδικές ανάγκες
- Μέτριες επιδόσεις των υπηρεσιών παραγωγής γνώσης που χαρακτηρίζονται από τρίτοβάθμια εκπαίδευση χαμηλών επιδόσεων και σοβαρές ελλείψεις στη δια βίου μάθηση.
- Έλλειμμα συμμετοχής των νέων στα κοινά.
- Ανάγκη σύγχρονου επαγγελματικού προσανατολισμού.
- Ανάγκη κάλυψης των βασικών αναγκών της νέας γενιάς.
- Οι υπάρχοντες παιδικοί σταθμοί λειτουργούν στα όρια των δυνατοτήτων τους σε θέμα προσωπικού και υποδομών

Ευκαιρίες**Απειλές**

- Χρηματοδοτικές ευκαιρίες νέας προγραμματικής περιόδου (Τομεακά, ΠΕΠ, Ευρωπαϊκά).
- Ανάπτυξη και διάσωση της τηλεεκπαίδευσης, συμπερίληψη περισσότερων συμμετεχόντων σε εκπαιδευτικές δραστηριότητες

- Κοινωνική απαξίωση του ρόλου της εκπαίδευσης.
- Υποβάθμιση των παρεχόμενων υπηρεσιών εκπαίδευσης λόγω της δημοσιονομικής κρίσης (ελλείψεις σε προσωπικό, αναλώσιμα, κ.α.).
- Κίνδυνος πρόκλησης φθορών σε σχολικές υποδομές και δημόσιες εγκαταστάσεις λόγω ελλιπούς φύλαξης.

Κρίσιμα σημεία:

- Σύσταση Δημοτικού Κέντρου Δια Βίου Μάθησης (ΔΒΜ).
- Ενίσχυση της συμμετοχής ειδικών πληθυσμιακών και επαγγελματιών ομάδων (αγρότες, τουριστικά επαγγέλματα, βιομηχανικά επαγγέλματα) σε προγράμματα ΔΒΜ
- Ενεργειακή αναβάθμιση δομών εκπαίδευσης
- Συντήρηση, εκσυγχρονισμός και αδειοδότηση των παιδικών χαρών.
- Διάχυση των αποτελεσμάτων της έρευνας των ΑΕΙ στον Δήμο Ζίτσας
- Δημιουργία σύγχρονου Κέντρου Νεότητας.

ΘΕΜΑΤΙΚΟΣ ΤΟΜΕΑΣ: ΥΓΕΙΑ & ΚΟΙΝΩΝΙΚΗ ΜΕΡΙΜΝΑ, ΠΑΙΔΕΙΑ & ΝΕΑ ΓΕΝΙΑ, ΠΟΛΙΤΙΣΜΟΣ, ΑΘΛΗΤΙΣΜΟΣ

- Προτεραιότητα στην κάλυψη των αναγκών εξοπλισμού και αναλωσίμων των σχολικών μονάδων.

Ενότητες: Πολιτισμός

Δυνατά σημεία	Αδύνατα σημεία
<ul style="list-style-type: none"> • Σημαντική δραστηριοποίηση του Δήμου και των Νομικών Προσώπων του • Ανάδειξη πλούσιου πολιτιστικού αποθέματος • Αξιοποίηση των ιστορικών- πολιτιστικών αρχαιολογικών μνημείων και η σύνδεσή τους σε δίκτυο επισκέψιμων χώρων • Σημαντική δραστηριοποίηση συλλόγων και σωματείων • Σημαντικός αριθμός πολιτιστικών τοπικών δραστηριοτήτων • Αξιοποίηση δημοτικών κτιρίων για δημιουργία νέων μουσείων (Μουσείο Ευεργετών Γραμμένο, Λαογραφικό Μουσείο Καρίτσα) • Εκθετήριο κρασιού και αγροτικών προϊόντων στη Ζίτσα, στα πλαίσια του Προγράμματος Διασυνοριακής Συνεργασίας INTERREGIPACBC «Ελλάδα-Αλβανία 2014-2020» • Γειτνίαση με δήμους που παρουσιάζουν πλούσιο πολιτιστικό ενδιαφέρον • Ευρεία συμμετοχή των δημοτών στις πολιτιστικές εκδηλώσεις. • Σημαντική εμπειρία και τεχνογνωσία των τοπικών οργανισμών στη διοργάνωση πολιτιστικών εκδηλώσεων. 	<ul style="list-style-type: none"> • Έλλειψη σύγχρονου «Πνευματικού κέντρου» • Ανάγκη δημιουργίας πολιτιστικής ταυτότητας της περιοχής • Έλλειψη ολοκληρωμένου σχεδίου διαχείρισης των πολιτιστικών πόρων, εκδηλώσεων και ενιαίας πολιτιστικής ταυτότητας της περιοχής. • Ανάγκη προώθησης δημιουργίας επέκτασης και αναβάθμισης πολιτιστικών υποδομών σύγχρονου πολιτισμού και ανταλλαγών • Καταγραφή της πολιτιστικής κληρονομιάς και αποτύπωση στο χάρτη • Ανάγκη καθιέρωσης, επέκτασης και προβολής πολιτιστικών εκδηλώσεων σύγχρονου πολιτισμού και ανταλλαγών • Κατασκευή Πολιτιστικού Κέντρου στην Ελεούσα για πολιτιστικές εκδηλώσεις • Πολλά αναξιποίητα και σε διαρκή φθορά διατηρητέα και αξιόλογα κτίρια • Μη αξιοποίηση του οινικού δυναμικού της περιοχής ως πόλο πολιτισμού. • Μη αποτελεσματική σύνδεση της τοπικής αμπελουργικής ζώνης με τους «δρόμους κρασιού» της Ελλάδας • Ελλιπής διασύνδεση τοπικών οινοποιείων με άλλα οινοποιεία της χώρας • Έλλειψη «Μουσείου Οίνου» αμπελουργικής ζώνης Ζίτσας
Ευκαιρίες	Απειλές
<ul style="list-style-type: none"> • Χρηματοδοτικές ευκαιρίες νέας προγραμματικής περιόδου (Τομεακά, ΠΕΠ, Ευρωπαϊκά). 	<ul style="list-style-type: none"> • Περιορισμένοι οικονομικοί πόροι • Περαιτέρω υποβάθμιση των διατηρητέων/αξιόλογων κτιρίων για τα οποία δεν αναλαμβάνονται πρωτοβουλίες αξιοποίησης θέτοντας σε κίνδυνο την

ΘΕΜΑΤΙΚΟΣ ΤΟΜΕΑΣ: ΥΓΕΙΑ & ΚΟΙΝΩΝΙΚΗ ΜΕΡΙΜΝΑ, ΠΑΙΔΕΙΑ & ΝΕΑ ΓΕΝΙΑ, ΠΟΛΙΤΙΣΜΟΣ, ΑΘΛΗΤΙΣΜΟΣ

- Ανάπτυξη και διάσωση της τηλεεκπαίδευσης, συμπερίληψη περισσότερων συμμετεχόντων σε εκπαιδευτικές δραστηριότητες

πολιτιστική και ιστορική κληρονομιά του Δήμου.

- Πολυδιάσπαση των χρημάτων που επενδύονται στον πολιτισμό λόγω της πληθώρας (πολλές φορές επικαλυπτόμενων) πολιτιστικών εκδηλώσεων.
- Έλλειψη ενεργού ανθρώπινου δυναμικού νεαρής ηλικίας (ερήμωση κοινοτήτων)

Κρίσιμα σημεία:

- Δημιουργία σύγχρονου «Πνευματικού κέντρου»
- Εκπόνηση ολοκληρωμένου σχεδίου διαχείρισης των πολιτιστικών πόρων, εκδηλώσεων και ενιαίας πολιτιστικής ταυτότητας της περιοχής.
- Προώθηση της δικτύωσης των πολιτιστικών πόρων της περιοχής με άλλα δίκτυα πολιτισμού με έμφαση στον οίνο
- Μουσειογραφική Μελέτη Μουσείου Οίνου

Ενότητες: Αθλητισμός**Δυνατά σημεία**

- Σημαντικός αριθμός αθλητικών τοπικών δραστηριοτήτων
- Ύπαρξη συντηρημένων και υπό διαρκή αναβάθμιση αθλητικών εγκαταστάσεων
- Σημαντικός αριθμός αθλητικών φορέων που δραστηριοποιούνται στην περιοχή
- Ανάπτυξη συγκεκριμένων ειδικών αθλητικών δραστηριοτήτων όπως ποδηλατικοί γύροι, διαδρομές κανό – καγιάκ στον Καλαμά πίστα αγώνων μηχανοκίνητου αθλητισμού
- Δράσεις για την άθληση και ψυχαγωγία των παιδιών και των νέων και την ανάπτυξη του μαζικού αθλητισμού
- Δημιουργία ποδηλατοδρόμου Αγ. Ιωάννης – Ελεούσα – Βουνοπλαγιά, μελλοντική σύνδεση με το ΑΕΙ Ιωαννίνων μέσω Βλαχόστρατας σε

Αδύνατα σημεία

- Ανάγκη για δημιουργία περισσότερων, σύγχρονων αθλητικών υποδομών
- Ανάγκη αναβάθμισης, διαφοροποίησης και επέκτασης υποδομών αθλητισμού
- Αυξημένα λειτουργικά έξοδα και έξοδα συντήρησης των αθλητικών εγκαταστάσεων.
- Ίδρυση αθλητικού κέντρου & κλειστό γυμναστήριο Ελεούσα
- Γήπεδα τένις, βόλεϊ, μπάσκετ και ποδοσφαίρου 5X5

ΘΕΜΑΤΙΚΟΣ ΤΟΜΕΑΣ: ΥΓΕΙΑ & ΚΟΙΝΩΝΙΚΗ ΜΕΡΙΜΝΑ, ΠΑΙΔΕΙΑ & ΝΕΑ ΓΕΝΙΑ, ΠΟΛΙΤΙΣΜΟΣ, ΑΘΛΗΤΙΣΜΟΣ

συνεργασία με Περιφέρεια Ηπείρου και Δήμο Ιωαννιτών

- Σχεδιασμός και υλοποίηση ειδικών προγραμμάτων
- Αξιοποίηση δράσεων εθελοντισμού

Ευκαιρίες

- Χρηματοδοτικές ευκαιρίες νέας προγραμματικής περιόδου (Τομεακά, ΠΕΠ, Ευρωπαϊκά).
- Σημαντική άνοδος του δρομικού και ποδηλατικού κινήματος.
- Μεγάλη συμμετοχή παιδιών και νέων στους αθλητικούς συλλόγους του Δήμου.

Απειλές

- Μικρό μέρος του Τεχνικού Προγράμματος του Δήμου για το 2020 αφορά σε συντήρηση και αναβάθμιση αθλητικών εγκαταστάσεων
- Φθορές και απαξίωση των αθλητικών εγκαταστάσεων

Κρίσιμα σημεία:

- Μελέτη σκοπιμότητας για την κατασκευή & λειτουργία προπονητικού κέντρου στο Δήμο & Δημιουργία κλειστού γυμναστηρίου Ελεούσας
- Ετήσιος προγραμματισμός των αθλητικών εκδηλώσεων του Δήμου σε μορφή ημερολογίου με κατάλληλο μάρκετινγκ

4.3 S.W.O.T. ανάλυση για τον (3^ο) Άξονα Προτεραιότητας: «Τοπική Οικονομία, Ανάπτυξη και Απασχόληση»

Πίνακας 43: S.W.O.T. ανάλυση για τον (3^ο) Άξονα Προτεραιότητας «τοπική οικονομία, ανάπτυξη και απασχόληση»

ΘΕΜΑΤΙΚΟΣ ΤΟΜΕΑΣ: ΤΟΠΙΚΗ ΟΙΚΟΝΟΜΙΑ, ΑΝΑΠΤΥΞΗ ΚΑΙ ΑΠΑΣΧΟΛΗΣΗ	
Ενότητες: Πρωτογενής Τομέας Παραγωγής → Αγροτικές δραστηριότητες (Φυτική, Ζωική, Δασική, Αλιευτική παραγωγή & Υδατοκαλλιέργειες) & Εξορύξεις (Ορυχεία, Μεταλλεία, Λατομεία, Πετρέλαιο, Φυσικό αέριο)	
Δυνατά σημεία	Αδύνατα σημεία
<ul style="list-style-type: none"> • Ο Δήμος διαθέτει ίσως το μεγαλύτερο δυναμικό πτηνοτροφικών μονάδων στην Περιφέρεια Ηπείρου και ένα από τα μεγαλύτερα δυναμικά σε Εθνικό Επίπεδο. • Ο δήμος διαθέτει την αμπελουργική ζώνη «Ζίτσας» • Ο Δήμος διαθέτει, αγροτική γη μεγάλης έκτασης και υψηλής παραγωγικότητας • Ένας ολοένα αυξανόμενος αριθμός γεωργών επιλέγει νέες και δυναμικές καλλιέργειες • Ύπαρξη σημαντικού αριθμού μελισσοκομικών φυτών και δέντρων στην περιοχή • Σημαντικό πλήθος προϊόντων υψηλής αξίας. 	<ul style="list-style-type: none"> • Χαμηλό τεχνολογικό επίπεδο καλλιεργητικών μεθόδων και έλλειψη κουλτούρας επιχειρηματικότητας λόγω ελλιπούς κατάρτισης αγροτών και έλλειψης δομών επιστημονικής στήριξης (έρευνα & παροχή συμβουλών). Ο μεγαλύτερος αριθμός αγροτών ασχολείται με παραδοσιακές (και πολλές φορές παρωχημένες) καλλιέργειες, μικρής απόδοσης. • Παρά το μέγεθος και την πυκνότητα των πτηνοτροφικών μονάδων, ο παραγόμενος πλούτος δε διαχέεται σε όλα τα κοινωνικά στρώματα αφού δεν δημιουργούνται συμβιωτικές σχέσεις ούτε οικονομίες έντασης. • Στις πτηνοτροφικές μονάδες καθώς και στις συνεταιριστικές υποδομές της περιοχής δεν απασχολείται τοπικός πληθυσμός και νέοι από την περιοχή. • Απουσία σύγχρονων, πρότυπων κτηνοτροφικών μονάδων • Διαρθρωτικά προβλήματα (μικρός μέγεθος εκμεταλλεύσεων, πολυδιάσπαση) που δεν επιτρέπουν αποτελεσματική χρήση εξοπλισμού και υδατικών πόρων. • Χαμηλό επίπεδο τυποποίησης λόγω αποβιομηχάνισης. Έλλειψη καθετοποιημένης αγροτικής εκμετάλλευσης. • Μη ύπαρξη ομάδων παραγωγών που θα μπορούσαν να είναι ανταγωνίσιμες με τις μεγάλες κτηνοτροφικές επενδύσεις με αποτέλεσμα να κινδυνεύουν οι μικροί παραγωγοί. • Έλλειψη οργανωμένου χώρου λαϊκής αγοράς – τοπικής αγοράς με

ΘΕΜΑΤΙΚΟΣ ΤΟΜΕΑΣ: ΤΟΠΙΚΗ ΟΙΚΟΝΟΜΙΑ, ΑΝΑΠΤΥΞΗ ΚΑΙ ΑΠΑΣΧΟΛΗΣΗ

	<p>χαρακτηριστικά ευρωπαϊκών λαϊκών αγορών (κλειστή, ύπαρξη οικονομικών άλλων δραστηριοτήτων όπως πωλητήρια, ταβέρνες με τοπικά προϊόντα κτλ)</p> <ul style="list-style-type: none"> • Ελλείψεις/Υψηλό κόστος εισροών (ενέργεια, πρώτες ύλες, κ.α.) και τρόπων διάθεσης των προϊόντων (εξάρτηση από οδικές μεταφορές με αυξανόμενο κόστος). • Έλλειψη δημοτικού θερμοκηπίου και του δημοτικού λαχανόκηπου. • Έλλειψη οργανωμένων κτηνοτροφικών μονάδων. • Ο Δήμος δεν διαθέτει διαχειριστική μελέτη για την ξύλευση για τις ανάγκες του τοπικού πληθυσμού • Καθυστέρηση στην χρήση ΑΠΕ σε εκμεταλλεύσεις πρωτογενούς τομέα • Μη ύπαρξη διαχειριστικής μελέτης βοσκοτόπων
Ευκαιρίες	Απειλές
<ul style="list-style-type: none"> • Δυνατότητα αναδιοργάνωσης των οικονομιών κλίμακας/έντασης με έμφαση στην απασχόληση των νέων της περιοχής σε συνεργασία με τους πτηνοτροφικούς συνεταιρισμούς και τις πτηνοτροφικές μονάδες της περιοχής • Η αμπελουργική ζώνη «Ζίτσας» δύναται να αποτελέσει αιχμή οικονομικής ανάπτυξης στην περιοχή. • Δυνατότητες σύνδεσης του αγροτικού προϊόντος με τον τουρισμό • Χρηματοδοτικές ευκαιρίες νέας προγραμματικής περιόδου (Τομεακά, ΠΕΠ, Ευρωπαϊκά). • Στρατηγική εξειδίκευσης της χώρας και της περιοχής στον αγροδιατροφικό τομέα όπως προκύπτει από τον εθνικό και περιφερειακό σχεδιασμό. • Ύπαρξη χρηματοδοτικών εργαλείων & προγραμμάτων ενίσχυσης του 	<ul style="list-style-type: none"> • Σημαντικά φαινόμενα ρύπανσης-μόλυνσης από αλόγιστη διάθεση πτηνοτροφικών αποβλήτων, τα οποία δημιουργούν κακή εικόνα για την εν λόγω οικονομική δραστηριότητα δυσκολεύοντας την ίδρυση νέων, βιώσιμων και περιβαλλοντικά φιλικών μονάδων στην περιοχή • Αυξανόμενη φορολόγηση του αγροτικού εισοδήματος • Καθυστέρηση στην ολοκλήρωση των αναδασμών. • Σχετικά περιορισμένες εκτάσεις οργανωμένων και οριοθετημένων βοσκότοπων • Ελλιπής διαχείριση κενών υλικών συσκευασίας γεωργικών φαρμάκων και λιπασμάτων • Η έλλειψη θεσμικού πλαισίου πιστοποίησης και εμπορίας πολλαπλασιαστικού υλικού για τα αρωματικά, φαρμακευτικά φυτά αλλά και άλλα προϊόντα αυξάνει σημαντικά το κόστος παραγωγής επιφέροντας χαμηλές τιμές πώλησης

ΘΕΜΑΤΙΚΟΣ ΤΟΜΕΑΣ: ΤΟΠΙΚΗ ΟΙΚΟΝΟΜΙΑ, ΑΝΑΠΤΥΞΗ ΚΑΙ ΑΠΑΣΧΟΛΗΣΗ

αγροτικού τομέα.

- Αυξανόμενος αριθμός ενδιαφερόμενων ανθρώπων για να ασχοληθούν με τη γεωργία

στην αγορά

Κρίσιμα σημεία:

- Αναδιοργάνωση του παραγωγικού μοντέλου της πτηνοτροφίας στην περιοχή με έμφαση στην κυκλική οικονομία και στην προστασία του περιβάλλοντος
- Δημιουργία συμβιωτικών παραγωγικών μοντέλων στον κλάδο της οινοποιίας με έμφαση στη δημιουργία cluster παραγωγής από όλους τους παράγοντες της τετραπλής έλικας (δημόσιο-επιχειρήσεις-πολίτες-ερευνητικοί φορείς)
- Απονιτροποίηση καλλιεργήσιμων εκτάσεων με σκοπό την αναβάθμιση της ποιότητας του εδάφους και την προστασία του υδροφόρου ορίζοντα, ειδικά όπου παρατηρούνται φαινόμενα αλόγιστης διάθεσης αποβλήτων πτηνοτροφείων.
- Αναδιοργάνωση των οικονομιών κλίμακας/έντασης με έμφαση στην απασχόληση των νέων της περιοχής σε συνεργασία με τους πτηνοτροφικούς συνεταιρισμούς και τις πτηνοτροφικές μονάδες της περιοχής
- Μείωση του κόστους παραγωγής (μείωση του αγροτικού ρεύματος με χρήση μικρών φωτοβολταϊκών σε γεωτρήσεις)
- Ευαισθητοποίηση κοινότητας σε αγροτικά θέματα με σκοπό την ανάδειξη της σημασίας του αγροτικού τομέα
- Εφαρμογή προγράμματος για τη δημιουργία δικτύου σημείων περισυλλογής και αποκομιδής κενών υλικών συσκευασίας γεωργικών φαρμάκων και λιπασμάτων και αξιοποίησής τους
- Δημιουργία οργανωμένες λαϊκής αγοράς στα πρότυπα ευρωπαϊκών καλών πρακτικών
- Δημιουργία δημοτικού θερμοκηπίου και του δημοτικού λαχανόκηπου
- Αξιοποίηση της γεωθερμίας όπου υπάρχει αυτή η δυνατότητα
- Σύνταξη μελετών για τη φυτική και ζωική παραγωγή έτσι ώστε να τεθεί μία συστηματική στοχοθεσία στο ζήτημα της αναδιάρθρωσης των καλλιεργειών.
- Έργα αγροτικού εξηλεκτρισμού για τη βελτίωση της βιωσιμότητας των αγροτικών και κτηνοτροφικών εκμεταλλεύσεων.
- Ολοκλήρωση αναδασμών

ΘΕΜΑΤΙΚΟΣ ΤΟΜΕΑΣ: ΤΟΠΙΚΗ ΟΙΚΟΝΟΜΙΑ, ΑΝΑΠΤΥΞΗ ΚΑΙ ΑΠΑΣΧΟΛΗΣΗ

Ενότητες: Δευτερογενής Τομέας Παραγωγής → Μεταποίηση (Οικοτεχνία, Βιοτεχνία, Βιομηχανία), Επεξεργασία πρώτων υλών, Παραγωγή ενέργειας, Κατασκευές

Δυνατά σημεία	Αδύνατα σημεία
<ul style="list-style-type: none"> • Στα όρια του Δήμου βρίσκεται η μοναδική οργανωμένη ΒΙ.ΠΕ. της Π.Ε. Ιωαννίνων • Ικανοποιητικές υποδομές και δίκτυα για τη διακίνηση των προϊόντων 	<ul style="list-style-type: none"> • Συνεχής μείωση της δραστηριότητας στο δευτερογενή τομέα. • Η ύπαρξη της ΒΙ.ΠΕ. δεν επιφέρει τα αναμενόμενα αποτελέσματα στην οικονομία της περιοχής. Δε δημιουργούνται οι κατάλληλες συνθήκες ανάπτυξης ενός ισχυρού δευτερογενούς τομέα με ευκαιρίες εργασίας • Παρά την ύπαρξη της ΒΙΠΕ, δε υπάρχει σημαντική δραστηριότητα τυποποίησης και επεξεργασίας των τοπικά παραγόμενων προϊόντων του πρωτογενούς τομέα. • Απουσία κέντρου επιχειρηματικής κατάρτισης νέων και υποστήριξης της νεοφυούς επιχειρηματικότητας • Αδυναμία αξιοποίησης των νέων τεχνολογιών καθώς το κόστος εφαρμογής τους είναι δυσανάλογα μεγάλο σε σχέση με το μέγεθος του παραγόμενου προϊόντος.
Ευκαιρίες	Απειλές
<ul style="list-style-type: none"> • Χρηματοδοτικές ευκαιρίες νέας προγραμματικής περιόδου (Τομεακά, ΠΕΠ, Ευρωπαϊκά). • Δυνατότητες επέκτασης της μεταποιητικής δραστηριότητας του αγροδιατροφικού τομέα μέσω της ενίσχυσης των ποιοτικών προϊόντων της αγροδιατροφικής αλυσίδας 	<ul style="list-style-type: none"> • Ασταθής οικονομική συγκυρία για την προώθηση επιχειρηματικών δράσεων. • Ανταγωνιστικότητα επιχειρήσεων γειτονικών χωρών λόγω μειωμένου κόστους παραγωγής και λειτουργικών εξόδων. • Πολύ υψηλή φορολογία • Περαιτέρω συρρίκνωση της ελληνικής οικονομίας.
<p>Κρίσιμα σημεία:</p> <ul style="list-style-type: none"> • Αξιοποίηση τεχνογνωσίας από καλά παραδείγματα μεταποιητικών μονάδων της Περιφέρειας και της Χώρας. 	

ΘΕΜΑΤΙΚΟΣ ΤΟΜΕΑΣ: ΤΟΠΙΚΗ ΟΙΚΟΝΟΜΙΑ, ΑΝΑΠΤΥΞΗ ΚΑΙ ΑΠΑΣΧΟΛΗΣΗ

- Δημιουργία κέντρου επιχειρηματικής κατάρτισης νέων και υποστήριξης της νεοφυούς επιχειρηματικότητας
- Αξιοποίηση των διαδικασιών και των αποτελεσμάτων της έξυπνης εξειδίκευση

Ενότητες: Τριτογενής Τομέας Παραγωγής → Εμπόριο, Υπηρεσίες, Μεταφορές (Τουρισμός, Επικοινωνίες, Εκπαίδευση, Δημόσιες Υπηρεσίες, Ελεύθερα επαγγέλματα, Αθλητισμός, Ψυχαγωγία, Τράπεζες, Ασφάλειες, κτλ)

Δυνατά σημεία	Αδύνατα σημεία
<ul style="list-style-type: none"> • Αξιόλογοι φυσικοί/ανθρωπογενείς πόροι για στοχευμένη ανάπτυξη τουρισμού ειδικών ενδιαφερόντων (πολιτιστικός, θρησκευτικός, οικολογικός, ευεξίας, κτλ) και κλασσικού. – Τουρισμός • Εύκολη οδική και αεροπορική πρόσβαση • Ποικιλία πολιτιστικών δρώμενων. - Τουρισμός 	<ul style="list-style-type: none"> • Έλλειψη συνεδριακού κέντρου • Έλλειψη ξενοδοχειακών επιχειρήσεων και κλινών φιλοξενίας στον Δήμο Ζίτσας • Έλλειψη ταυτότητας πόλης/προορισμού (CityBranding). - Τουρισμός
Ευκαιρίες	Απειλές
<ul style="list-style-type: none"> • Χρηματοδοτικές ευκαιρίες νέας προγραμματικής περιόδου (Τομεακά, ΠΕΠ, Ευρωπαϊκά) • Θετικές τάσεις εξωτερικού τουριστικού ρεύματος μετά το 2011. – Τουρισμός • Διασύνδεση οινικού τουρισμού με την αμπελουργική ζώνη Ζίτσας και τις τοπικές επιχειρήσεις και δραστηριότητες • Ενίσχυση της καινοτόμου επιχειρηματικότητας που βασίζεται στις υπηρεσίες και την υψηλή τεχνολογία • Δυνατότητα προσέλκυσης αθλητικού τουρισμού από τη διοργάνωση event 	<ul style="list-style-type: none"> • Ισχυρός ανταγωνισμός γειτονικών περιοχών και κυρίως από το Δ. Ιωαννιτών.
<p>Κρίσιμα σημεία:</p> <ul style="list-style-type: none"> • Δημιουργία συνεδριακού κέντρου. Ανάγκη διασύνδεσης με τη δημιουργία Πνευματικού κέντρου στην περιοχή (ενότητα «Πολιτισμός») 	

ΘΕΜΑΤΙΚΟΣ ΤΟΜΕΑΣ: ΤΟΠΙΚΗ ΟΙΚΟΝΟΜΙΑ, ΑΝΑΠΤΥΞΗ ΚΑΙ ΑΠΑΣΧΟΛΗΣΗ

- Ανάπτυξη εναλλακτικών μορφών τουρισμού (θρησκευτικού, υγείας & ευεξίας, συνεδριακού, αθλητικού, περιηγητικού κτλ)
- Τουριστική αξιοποίηση τοπικών φεστιβάλ. – Τουρισμός
- Εκπόνηση σχεδίου μάρκετινγκ πόλης – CityBranding.

4.4 S.W.O.T. ανάλυση για τον (4^ο) Άξονα Προτεραιότητας: «Βελτίωση της Διοικητικής Ικανότητας και της Οικονομικής Κατάστασης του Δήμου»

Πίνακας 44: S.W.O.T. ανάλυση για τον (4^ο) Άξονα Προτεραιότητας «Βελτίωση της διοικητικής ικανότητας και της οικονομικής κατάστασης του Δήμου»

ΘΕΜΑΤΙΚΟΣ ΤΟΜΕΑΣ: ΒΕΛΤΙΩΣΗ ΤΗΣ ΔΙΟΙΚΗΤΙΚΗΣ ΙΚΑΝΟΤΗΤΑΣ ΚΑΙ ΤΗΣ ΟΙΚΟΝΟΜΙΚΗΣ ΚΑΤΑΣΤΑΣΗΣ ΤΟΥ ΔΗΜΟΥ	
Ενότητες: Ολοκληρωμένες Ηλεκτρονικές Υπηρεσίες στο πολίτη & Πληροφοριακά Συστήματα και Συστήματα Βελτίωσης της Διοικητικής Ικανότητας του Δήμου & Ανθρώπινο Δυναμικό	
Δυνατά σημεία	Αδύνατα σημεία
<ul style="list-style-type: none"> • Το μεγαλύτερο μέρος των υπηρεσιών διαθέτει ηλεκτρονικά συστήματα διαχείρισης • Ικανοποιητικό επίπεδο εξοικείωσης του προσωπικού με την χρήση του διαδικτύου και των εξειδικευμένων εφαρμογών. • Ικανοποιητικό επίπεδο μηχανογράφησης των παρεχόμενων υπηρεσιών. • Άμεση υποστήριξη των στελεχών σε ζητήματα ΤΠΕ, από την αρμόδια υπηρεσιακή μονάδα του Δήμου • Δυνατότητα αιτημάτων πολιτών μέσω του διαδικτύου • Εξοικονόμηση πόρων για αντικατάσταση του εξοπλισμού πληροφορικής • Αξιοποίηση συγχρηματοδοτούμενων προγραμμάτων • Τροποποίηση – Επικαιροποίηση Ο.Ε.Υ. Δήμου • Διαχειριστική Επάρκεια Δήμου για ένταξη έργων στο ΕΣΠΑ 2014-2020 • Αυξανόμενο ποσοστό υπαλλήλων που βελτιώνουν τα τυπικά τους προσόντα (Πανεπιστημιακές σπουδές) μετά την πρόσληψή τους. • Συμμετοχή του προσωπικού σε προγράμματα εκπαίδευσης. 	<ul style="list-style-type: none"> • Επικάλυψη αρμοδιοτήτων μεταξύ των Υπηρεσιών του Δήμου αλλά και μεταξύ των υπηρεσιών του Δήμου και των Νομικών Προσώπων του. • Αδυναμία οριζόντιας διάχυσης της πληροφορίας στο εσωτερικό περιβάλλον του οργανισμού • Ανάγκη βελτίωση του συντονισμού των υπηρεσιών • Μερική εφαρμογή των προβλεπόμενων από τον Ο.Ε.Υ. λειτουργιών. • Ανάγκη προμήθειας εφαρμογών ηλεκτρονικής διακυβέρνησης • Ανάγκη για ηλεκτρονική διακίνηση εγγράφων • Εκσυγχρονισμός συστήματος GIS Δήμου • Ανάγκη περαιτέρω αξιοποίησης της πληροφορικής τεχνολογίας για τη βελτίωση της παραγωγικότητας των λειτουργιών γραφείου • Αναβάθμιση του εξοπλισμού και των υποδομών πληροφορικής • Έλλειψη συστήματος διαχείρισης της ποιότητας • Δυσκολίες στην επικοινωνία των τμημάτων • Σημαντικές ανάγκες για επιμόρφωση του προσωπικού, σε ζητήματα Τ.Π.Ε.,

ΘΕΜΑΤΙΚΟΣ ΤΟΜΕΑΣ: ΒΕΛΤΙΩΣΗ ΤΗΣ ΔΙΟΙΚΗΤΙΚΗΣ ΙΚΑΝΟΤΗΤΑΣ ΚΑΙ ΤΗΣ ΟΙΚΟΝΟΜΙΚΗΣ ΚΑΤΑΣΤΑΣΗΣ ΤΟΥ ΔΗΜΟΥ

	<p>νομοθεσίας, οικονομικής διαχείρισης και νέων αρμοδιοτήτων</p> <ul style="list-style-type: none"> • Έλλειψη ειδικευμένου προσωπικού στήριξης τωv τμημάτων • Δυσκολία είσπραξης των βεβαιωμένων οφειλών • Σημαντικές καθυστερήσεις στην καταβολή των επιχορηγήσεων που δικαιούνται οι ΟΤΑ, από την κεντρική διοίκηση • Ισχυρός βαθμός εξάρτησης του ΝΠΔΔ και της ΔΗΚΕΖΙ, από την επιχορήγηση του Δήμου • Έλλειψη μελέτης αξιοποίησης της δημοτικής περιουσίας • Ανάγκη δημιουργίας σύγχρονου διοικητηρίου για τη στέγαση των Υπηρεσιών του Δήμου. • Συντήρηση κτιριακών εγκαταστάσεων. • Αναβάθμιση τεχνολογικού, μηχανολογικού και λοιπού εξοπλισμού.
Ευκαιρίες	Απειλές
<ul style="list-style-type: none"> • Αξιοποίηση του Ε.Π. «Ήπειρος» και «Μεταρρύθμιση Δημοσίου Τομέα» για χρηματοδότηση δράσεων ηλεκτρονικής διακυβέρνησης • Αξιοποίηση του Ε.Π. «Ανθρώπινο δυναμικό» για χρηματοδότηση δράσεων επιμόρφωσης των στελεχών του Δήμου • Περαιτέρω αξιοποίηση νέων Τεχνολογιών Πληροφορικής και Επικοινωνιών (ΤΠΕ) • Αναζήτηση συνεργασιών με ΟΤΑ και με επιχειρήσεις και οργανισμούς εντός και εκτός Ελλάδας, οι οποίες θα προσφέρουν στο Δήμο την δυνατότητα για βελτίωση της λειτουργίας του και των παροχών του • Αδελφοποιήσεις με πόλεις κρατών μελών της Ε.Ε. • Δίκτυο Υγείων Πόλεων. 	<ul style="list-style-type: none"> • Έλλειψη τυποποίησης των διαδικασιών παροχής υπηρεσιών. • Μεταφορά νέων αρμοδιοτήτων στο υφιστάμενο προσωπικό χωρίς αυτή να συνοδεύεται από αντίστοιχη μεταφορά πόρων. • Έλλειψη ισχυρής επιχειρησιακής «κουλτούρας», προγραμματισμού, σχεδιασμού, αξιολόγησης και συνεχούς βελτίωσης της λειτουργίας του Δήμου • Δυσκολία των υπηρεσιών στην ενσωμάτωση νέων τεχνολογιών, διαδικασιών και εργαλείων διοίκησης • Έλλειψη διαλειτουργικότητας των πληροφοριακών συστημάτων των ΟΤΑ με τα αντίστοιχα του κράτους. • Σοβαρές ελλείψεις αναγκαίου μόνιμου προσωπικού για την στελέχωση των υπηρεσιών και κυρίως σε τεχνικές ειδικότητες.

ΘΕΜΑΤΙΚΟΣ ΤΟΜΕΑΣ: ΒΕΛΤΙΩΣΗ ΤΗΣ ΔΙΟΙΚΗΤΙΚΗΣ ΙΚΑΝΟΤΗΤΑΣ ΚΑΙ ΤΗΣ ΟΙΚΟΝΟΜΙΚΗΣ ΚΑΤΑΣΤΑΣΗΣ ΤΟΥ ΔΗΜΟΥ

- | | |
|--|--|
| <ul style="list-style-type: none"> • Ενδυνάμωση και επέκταση των διαδημοτικών, διαβαθμιδικών και διευρωπαϊκών συνεργασιών • Δυνατότητα αξιοποίησης εθελοντών • Βελτίωση του μηχανισμού είσπραξης των βεβαιωμένων οφειλών • Ύπαρξη επιπλέον πηγών εσόδων στα Νομικά Πρόσωπα του Δήμου • Αξιοποίηση συγχρηματοδοτούμενων προγραμμάτων | <ul style="list-style-type: none"> • Δυσκολίες αφομοίωσης των δράσεων ηλεκτρονικής διακυβέρνησης, από δημότες μεγαλύτερης ηλικίας • Ελλείψεις προσωπικού για την κάλυψη των αυξημένων αναγκών, που επέφερε η αύξηση αρμοδιοτήτων και του γεωγραφικού χώρου των νέων ΟΤΑ, λόγω συνταξιοδοτήσεων και περιορισμού προσλήψεων • Έλλειψη εξωτερικού συστήματος αξιολόγησης ανθρώπινων πόρων και οργανισμού. • Εξαιρετικά ασταθές και απρόβλεπτο εξωτερικό οικονομικό και πολιτικό περιβάλλον • Αναστολή / περιορισμός προσλήψεων |
|--|--|

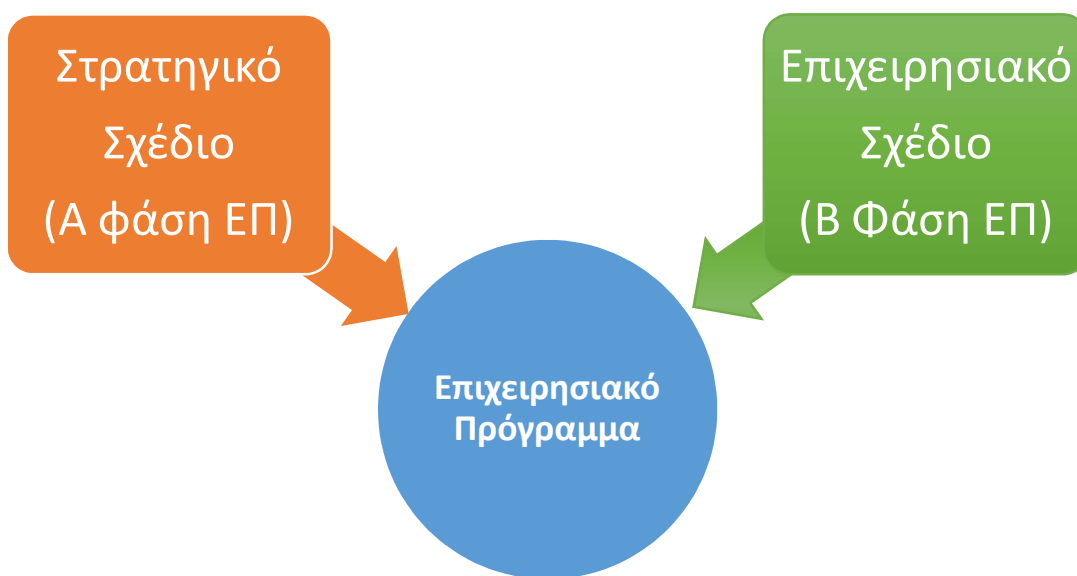
Κρίσιμα σημεία:

- Αξιοποίηση του Επιχειρησιακού Προγράμματος του Δήμου ως στρατηγικού εργαλείου διοίκησης για την επίτευξη των στόχων του οργανισμού.
- Βελτιστοποίηση του Ο.Ε.Υ. για την απαλοιφή επικαλύψεων μεταξύ αρμοδιοτήτων τμημάτων καθώς και Υπηρεσιών του Δήμου και των Νομικών του προσώπων
- Μεγαλύτερη συνέργεια και συντονισμός μεταξύ των υπηρεσιών του Δήμου.
- Δημιουργία νέου διοικητηρίου αφενός για την καλύτερη και αφετέρου για την βέλτιστη εξυπηρέτηση των πολιτών
- Μεγαλύτερη αξιοποίηση των Τεχνολογιών Πληροφορικής και Επικοινωνιών σε τομείς όπως η κατάρτιση και παρακολούθηση του Επιχειρησιακού Προγράμματος
- Ψηφιοποίηση όλων των αρχείων – πληροφορίας του Δήμου
- Αξιολόγηση των τμημάτων σε σχέση με την ποιότητα των παρεχόμενων υπηρεσιών και ανακατανομή του προσωπικού.
- Κατάρτιση του προσωπικού σε στοχευμένες κατηγορίες θεμάτων που εξυπηρετούν τις ανάγκες των θέσεων που υπηρετεί.

5. ΣΤΡΑΤΗΓΙΚΟΣ ΣΧΕΔΙΑΣΜΟΣ

Το Στρατηγικό Σχέδιο 2020-2023 του Δήμου Ζίτσας συνιστά ένα ολοκληρωμένο πρόγραμμα τοπικής και οργανωτικής-λειτουργικής ανάπτυξης για την περίοδο 2020-2023, σε εναρμόνιση με τις κατευθύνσεις του αναπτυξιακού σχεδιασμού σε εθνικό και περιφερειακό επίπεδο. Αποτελεί την Α' φάση του Επιχειρησιακού Προγράμματος του Δήμου που με την προσθήκη του Επιχειρησιακού Σχεδίου (Β' φάση Επιχειρησιακού Προγράμματος) ολοκληρώνει ένα σημαντικό εργαλείο σχεδιασμού και διοίκησης για τη Δημοτική Αρχή.

Ο στρατηγικός σχεδιασμός είναι απαραίτητος στην ανάπτυξη των δήμων από τη στιγμή που αυτοί έχουν πεπερασμένους πόρους και δεν μπορούν να υλοποιήσουν όλα όσα θα ήθελαν στην περιοχή τους. Στρατηγικός σχεδιασμός σημαίνει να κατευθύνει κανείς τους πόρους του στους τομείς εκείνους που θα του αποδώσουν τη μέγιστη δυνατή ωφέλεια. Οι τομείς αυτοί είναι συνήθως εκείνοι στους οποίους οι δήμοι είναι πιο έτοιμοι να τους αναπτύξουν, έχουν δηλαδή το λεγόμενο συγκριτικό πλεονέκτημα σε σχέση με άλλους τομείς.



Εικόνα 23 : Τα συστατικά μέρη του Επιχειρησιακού Προγράμματος

5.1 Το Όραμα και οι Αρχές του Δήμου

Ο καθορισμός της Στρατηγικής του Δήμου Ζίτσας, για την περίοδο 2020-2023, βασίζεται παρακάτω παραμέτρους:

Το προεκλογικό πρόγραμμα, οι πολιτικές και οι πρωτοβουλίες της Δημοτικής Αρχής που θέτουν το πλαίσιο των κατευθυντήριων αρχών και πολιτικών επιλογών για την επόμενη περίοδο.

1. Τα κρίσιμα ζητήματα τοπικής και εσωτερικής ανάπτυξης, βάσει των διαπιστώσεων και εκτιμήσεων των υπηρεσιών του Δήμου και των Νομικών του Προσώπων, καθώς και συλλόγων και φορέων της περιοχής του Δήμου, με τον τρόπο που αποτυπώνονται μέσω του συνόλου των Στρατηγικών προτεραιοτήτων του Δήμου.
2. Τα αναπτυξιακά πλεονεκτήματα του Δήμου και τα ιδιαίτερα χαρακτηριστικά που ορίζουν τη φυσιογνωμία του.
3. Οι ευκαιρίες και οι δυνατότητες που παρέχει το εξωτερικό περιβάλλον στο πλαίσιο των κατευθύνσεων του αναπτυξιακού σχεδιασμού σε εθνικό και περιφερειακό επίπεδο.
4. Οι περιορισμοί και οι απειλές του εξωτερικού περιβάλλοντος, που ασκούν αρνητική επιρροή στις προσπάθειες ανάπτυξης της περιοχής, με κυρίαρχη την έντονη οικονομική κρίση και τις νέες συνθήκες που διαμορφώνονται.
5. Η καινοτομία, ως βασική συνιστώσα, τόσο ως προς το περιεχόμενο του στρατηγικού σχεδίου, όσο και ως προς τον τρόπο υλοποίησης.
6. Ο ρεαλισμός, ως κυρίαρχο χαρακτηριστικό του σχεδιασμού, αναφορικά με το τεχνικό, οικονομικό και χρονικό προγραμματισμό.

Οι **κατευθυντήριες αρχές του Δήμου** για τον τρόπο προσέγγισης της αποστολής και του οράματος, καθώς και για τον τρόπο διοίκησης των δημοτικών υποθέσεων, συνοψίζονται ως εξής:

- Εγκαθίδρυση περιβάλλοντος σταθερότητας για αποτελεσματική λειτουργία και βάσεις για μια πορεία ανάπτυξης
- Σεβασμός στον πολίτη με δράσεις για τη βελτίωση της καθημερινότητας και της ποιότητας ζωής
- Κοινωνικός προσανατολισμός με δράσεις στήριξης των πολιτών που πλήττονται από την κρίση
- Χρήση της καινοτομίας και των τεχνολογικών εξελίξεων με δράσεις για καλύτερη εξυπηρέτηση των πολιτών και προώθηση της ενεργούς συμμετοχής τους
- Ανάπτυξη με δράσεις ενίσχυσης της απασχόλησης και της τοπικής επιχειρηματικότητας
- Βέλτιστη αξιοποίηση των διαθέσιμων πόρων και διεκδίκηση ευρωπαϊκών πόρων
- Σεβασμός στο περιβάλλον και την αειφόρο ανάπτυξη με μείωση της ενεργειακής κατανάλωσης και δράσεις εναλλακτικής διαχείρισης απορριμμάτων και βιώσιμης κινητικότητας
- Πολιτισμική ανάπτυξη με δράσεις ενίσχυσης του πολιτισμού, του αθλητισμού και της

παιδείας

- Ανάπτυξη σχέσεων συνεργασίας με άλλους Δήμους, φορείς και οργανισμούς
- Ισότιμη εξυπηρέτηση των κατοίκων χωρίς διακρίσεις, ισόρροπη ανάπτυξη των Δημοτικών Κοινοτήτων.

Το **εξωτερικό περιβάλλον**, όπως αυτό διαμορφώνεται σε εθνικό και διεθνές επίπεδο, προδιαγράφει τις ακόλουθες τάσεις και προκλήσεις, στις οποίες πρέπει να αποκριθεί η στρατηγική του Δήμου:

- **Αστικοποίηση:** περισσότερο από το 50% του παγκόσμιου πληθυσμού ζει σήμερα στις πόλεις, ενώ το ποσοστό αυτό θα ξεπεράσει το 70% το 2050. Το φαινόμενο αυτό αναδεικνύει την τεράστια σημασία των αστικών κέντρων, τα οποία θα καθορίζουν τα επόμενα χρόνια ακόμα πιο σημαντικό τμήμα του κοινωνικού και ενεργειακού αποτυπώματος του πλανήτη, με αποτέλεσμα ο θεσμός της τοπικής αυτοδιοίκησης να έχει πρωταρχικό ρόλο στην άσκηση και υλοποίηση πολιτικών του μέλλοντος.
- **Κλιματική αλλαγή:** παρατηρούνται διαρκώς πιο έντονα και μεγαλύτερα σε διάρκεια περιβαλλοντικά φαινόμενα, που εμφανίζονται με τη μορφή πλημμυρών, πυρκαγιών, ξηρασιών και πανδημιών. Οι εν λόγω κρίσεις πρέπει να είναι δυνατό να αντιμετωπίζονται σε αστικό επίπεδο.
- **Εξειδίκευση:** οι πόλεις παραδοσιακά ανταγωνίζονται μεταξύ τους στην προσέλκυση πολιτών, επενδύσεων και επισκεπτών σε εθνικό αλλά και σε διεθνές επίπεδο. Στην κατεύθυνση αυτή, μια πόλη πρέπει να αναδεικνύει τα συγκριτικά της πλεονεκτήματα και να καθορίζει την ιδιαίτερή της ταυτότητα μέσω συγκεκριμένης στρατηγικής και ξεκάθαρου οράματος που θα στοχεύει στην εξειδίκευση βάσει των ανταγωνιστικών χαρακτηριστικών της, αλλά και των αναγκών και προτιμήσεων των πολιτών της.
- **Οικονομία:** Η χώρα βιώνει παρατεταμένη οικονομική και πολιτική κρίση που αναδεικνύει σημαντικά προβλήματα στην κοινωνική συνοχή, την αυτάρκεια και την παραγωγικότητα, ενώ αυξάνει πολλαπλασιαστικά το μέγεθος της επίπτωσης πιθανώς εκδηλούμενων κρίσεων πάσης φύσης. Η απόκριση μιας αστικής πόλης απέναντι σε κρίσεις ανθρωπιστικού χαρακτήρα αναδεικνύει την ανάγκη ευελιξίας στην οργάνωση και τις δομές του Δήμου της, με κυρίαρχο αίτημα του σχεδιασμού με ανθρωποκεντρικό προσανατολισμό και διατήρηση της κοινωνικής συνοχής.

Η Ελλάδα τα τελευταία χρόνια αντιμετωπίζει δυσκολίες και προκλήσεις, πρωτόγνωρες για τα μέχρι τώρα δεδομένα. Τα έξη συνεχή χρόνια ύφεσης έχουν δημιουργήσει προβλήματα συσσωρευτικού

χαρακτήρα σε κάθε νοικοκυριό, μια εποχή που η τεχνολογία εξελίσσεται ραγδαία, θέτοντας τη χώρα σε ακόμα πιο μειονεκτική θέση. Στη συνείδηση λοιπόν του κάθε πολίτη είναι επιτακτική πια η ανάγκη μιας νέας εποχής που θα οδηγήσει προς τον ορθολογισμό, τη σταθερότητα και την ανάκαμψη.

Με δεδομένο ότι οι πόλεις αποτελούν το κέντρο κάθε αλλαγής η οποία βασίζεται στην καινοτομία, την προσαρμοστικότητα και τη συνοχή, το σχέδιο απόκρισης του Δήμου στις παραπάνω προκλήσεις είναι το όραμά της το οποίο θέτει σαν κεντρικά σημεία τα εξής:

- Χρησιμοποιεί την καινοτομία ως βασική συνιστώσα,
- Αφορά την εσωτερική ανάπτυξη του Δήμου και την τοπική ανάπτυξη της περιοχής,
- Τονίζει τα ιδιαίτερα αναπτυξιακά του πλεονεκτήματα,
- Ορίζει με σαφή τρόπο τις αναπτυξιακές του προτεραιότητες,
- Υπηρετεί τις κατευθυντήριες αρχές της Δημοτικής Αρχής,
- Θέτει βασικές αρχές σχεδιασμού βάσει διεθνώς αναγνωρισμένων προτύπων,
- Λαμβάνει υπόψη του τις ευρωπαϊκές και εθνικές αναπτυξιακές προτεραιότητες.

Με βάση όλα τα παραπάνω διαμορφώνεται το όραμα του Δ. Ζίτσας ως εξής:

Όραμα του Δήμου Ζίτσας είναι η αυτοτροφοδοτούμενη και εξωστρεφής ανάπτυξη, με ανταποδοτικές επεμβάσεις, εστιασμένες στα συγκριτικά πλεονεκτήματα του Δήμου. Με σεβασμό στο περιβάλλον, την ιστορία, την τοπική μας ταυτότητα και τον πολίτη του Δήμου.

Για να πετύχει το όραμά του και να εξασφαλίσει την τήρηση των βασικών του αρχών, ο Δήμος αναγνωρίζει πως θα πρέπει να ενσωματώσει στο ακέραιο τις παρακάτω αρχές:

Δημοκρατική πόλη

Η πόλη που υποστηρίζει τη διαβούλευση με τους πολίτες ως μια προσέγγιση στη λήψη αποφάσεων κατά την οποία οι πολίτες αναλύουν τα υφιστάμενα γεγονότα από πολλαπλές οπτικές, συζητούν μεταξύ τους και αντισταθμίζουν τις επιλογές τους. Ο διαδικαστικός στόχος της διαβούλευσης είναι η συνεργατική αναζήτηση συμφωνίας, ενώ απώτερος στόχος είναι η καλλιέργεια

	δημοκρατικής κουλτούρας και η θεμελίωση της διαδικασίας λήψης μίας απόφασης πάνω στη νομιμοποιητική οδό της συμμετοχής των πολιτών
Βιώσιμη πόλη	Η πόλη που συμβάλλει στη μείωση των παραγόμενων ρύπων και απορρμμάτων, με αποδοτική χρήση των πόρων (φυσικών, υλικών και ανθρωπογενών), ενώ παράλληλα διαθέτει την απαραίτητη ετοιμότητα για την αντιμετώπιση κρίσεων από εξωτερικούς παράγοντες και κινδύνους, στοχεύοντας στην ομαλή λειτουργία κα ανάπτυξη χωρίς να επιβαρύνονται οι μελλοντικές γενιές
Πόλη κοινωνικής συνοχής	Η πόλη που αναπτύσσεται χωρίς να αφήνει κανέναν πίσω. Συνδέει την ανάπτυξη με την κοινωνική ευμηνρία των πολιτών της και ειδικότερα των πιο αδύναμων. Δίνει ιδιαίτερη σημασία στη στήριξη της υγείας, της παιδείας, του πολιτισμού και του αθλητισμού. Λειτουργεί με δομημένη κοινωνική πολιτική και αλληλεγγύη με στόχο τον περιορισμό των επιπτώσεων της οικονομικής κρίσης και του κοινωνικού αποκλεισμού.
Έξυπνη πόλη	Έξυπνη πόλη είναι αυτή η πόλη που προσπαθεί να αντιμετωπίσει δημόσια ζητήματα με τη βοήθεια των τεχνολογιών πληροφορίας και επικοινωνιών, στη βάση μιας συμμετοχικής διαδικασίας μεταξύ πολλαπλών εμπλεκομένων . Εφαρμόζει καινοτόμες λύσεις στα πεδία της διακυβέρνησης, επικοινωνίας, διαβίωσης, κινητικότητας, οικονομίας και του περιβάλλοντος

5.2 Η Αποστολή του Δήμου

Η αποστολή αναφέρεται στο σκοπό λειτουργίας του Δήμου και αποτελεί το λόγο ύπαρξης του Δήμου ως Οργανισμού. Η αποστολή περιγράφεται και αναλύεται σε σημαντικό βαθμό στον Κώδικα Δήμων και Κοινοτήτων. Από το περιεχόμενο του άρθρου 75 του Κώδικα, προκύπτει η δήλωση της αποστολής του Δήμου:

Αποστολή του Δήμου είναι να διευθύνει και να ρυθμίζει όλες τις τοπικές υποθέσεις, σύμφωνα με τις αρχές της επικουρικότητας και της εγγύτητας, με στόχο την

προστασία, την ανάπτυξη και τη συνεχή βελτίωση των συμφερόντων και της ποιότητας ζωής της τοπικής κοινωνίας».

Εξειδικεύοντας την πιο πάνω διατύπωση της αποστολής, μπορούμε να πούμε πως ο Δήμος έχει ως αποστολή:

1. Την ενίσχυση της Τοπικής Ανάπτυξης
2. Την ενίσχυση της Προστασίας και Διαχείρισης του Φυσικού Περιβάλλοντος
3. Τη βελτίωση της Ποιότητας Ζωής και της Εύρυθμης Λειτουργίας του Δήμου
4. Την ενίσχυση της Απασχόλησης
5. Την ενίσχυση της Κοινωνικής Προστασίας και Αλληλεγγύης
6. Την προώθηση της Παιδείας, του Αθλητισμού και του Πολιτισμού
7. Την ενίσχυση της Πολιτικής Προστασίας
8. Την τήρηση των Αρμοδιοτήτων του ως Φορέας Κρατικού Χαρακτήρα.

5.3 Εσωτερικές κατευθύνσεις ανάπτυξης (του Δήμου ως οργανισμού)

Οι Εσωτερικές κατευθύνσεις ανάπτυξης αναφέρονται στις βασικές κατευθύνσεις που πρέπει να υιοθετήσει ο Δήμος και οι δομές του, ώστε να ολοκληρωθεί η μεταβολή που οραματίζεται και περιλαμβάνουν:

Την **προώθηση της διαφάνειας (ανοιχτά δεδομένα)**, της δημόσιας διαβούλευσης και της ανοιχτής διακυβέρνησης - Ανοιχτή Διακυβέρνηση Η συμμετοχή των πολιτών στις διαδικασίες σχεδιασμού των δημόσιων πολιτικών και της λήψης των αποφάσεων περνά από το στάδιο της θεωρητικής προδιαγραφής μιας δημοκρατικής διακυβέρνησης σ' αυτό της πραγματικής απαίτησης για την ουσιαστική ενσωμάτωσή της στις διαδικασίες διακυβέρνησης. Τα περισσότερα χρηματοδοτικά εργαλεία της νέας προγραμματικής περιόδου (Ολοκληρωμένες Χωρικές Επενδύσεις, Τοπική Ανάπτυξη με Πρωτοβουλία Τοπικών Κοινοτήτων, κ.α.) απαιτούν τεκμήρια ουσιαστικής διαβούλευσης για τις υποβαλλόμενες προς χρηματοδότηση προτάσεις. Πέρα από το «δημοκρατικό» κριτήριο όμως, η συμμετοχική διακυβέρνηση συνιστά το πλαίσιο για την αξιοποίηση της συλλογικής ευφυΐας ενός τόπου, που αποτελεί τον ακρογωνιαίο πόρο για την ανάπτυξή της.

Βελτίωση και επέκταση των ηλεκτρονικών υπηρεσιών του Δήμου & αξιοποίηση των Τεχνολογιών Πληροφορικής και Επικοινωνιών (ΤΠΕ) – Ηλεκτρονική Διακυβέρνηση:

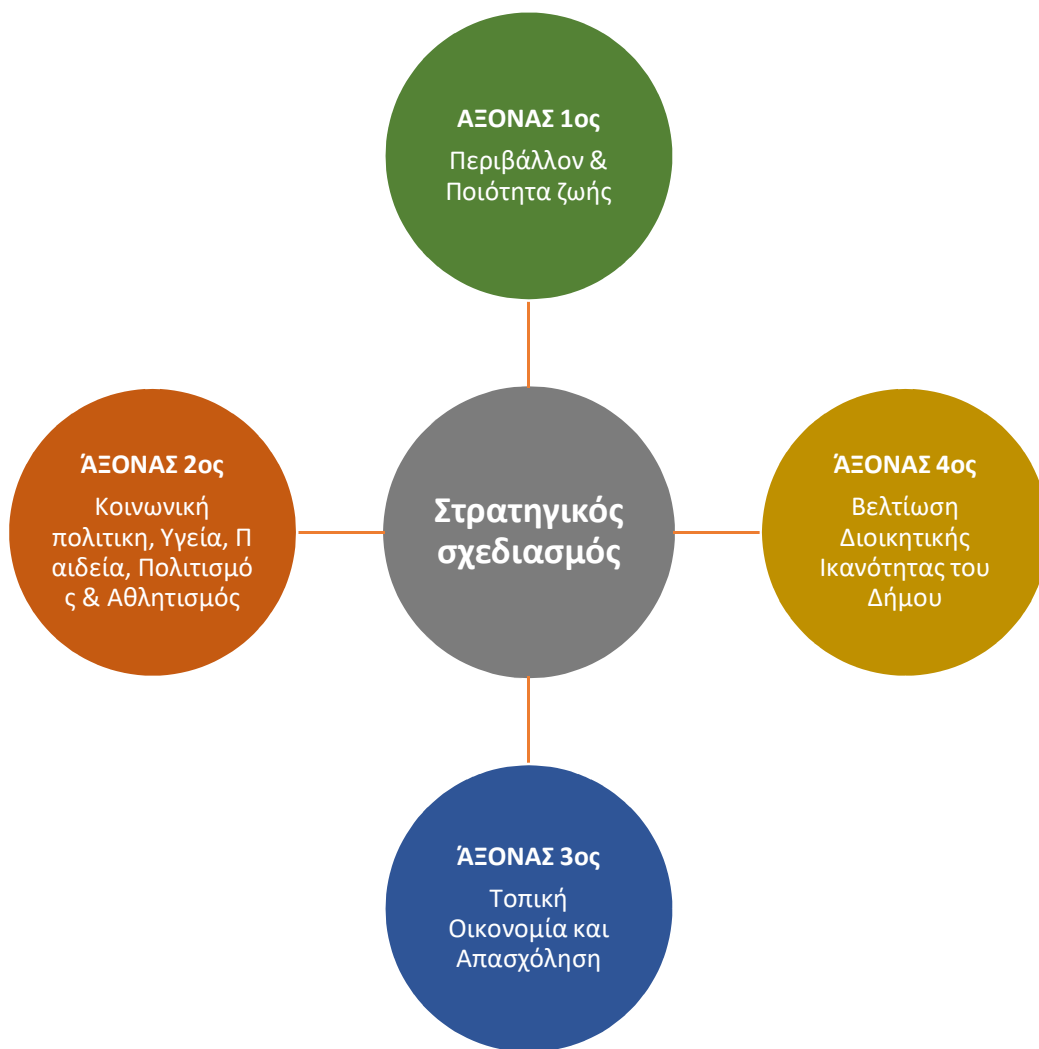
Η ηλεκτρονική διακυβέρνηση αφορά στη χρήση των Τεχνολογιών Πληροφορικής και Επικοινωνιών στη δημόσια διοίκηση, σε συνδυασμό με οργανωτικές αλλαγές και νέες δεξιότητες του προσωπικού, με σκοπό τη βελτίωση των δημόσιων υπηρεσιών και των δημοκρατικών διαδικασιών και την ενδυνάμωση της υποστήριξης των δημόσιων πολιτικών. (Ευρωπαϊκή Επιτροπή, 2003) Παραδείγματα εφαρμογής της ηλεκτρονικής διακυβέρνησης στο Δήμο Ζίτας αποτελούν το σύστημα της ηλεκτρονικής υποβολής αιτημάτων προς το Δήμο κ.α. Ο δήμος οφείλει να βελτιώσει όλες τις υπάρχουσες εφαρμογές ηλεκτρονικής διακυβέρνησης, να επεκτείνει την εφαρμογή τους σε όλους τους δυνητικούς χρήστες, να φροντίσει για την εις βάθος κατανόηση της λειτουργίας τους εκ μέρους των χρηστών, να τις κάνει απλές και λειτουργικές, διασφαλίζοντας με κάθε τρόπο την ασφάλεια και εγκυρότητα των δεδομένων. Τελικός στόχος, η βελτίωση της ποιότητας ζωής των πολιτών μέσω της εξοικονόμησης χρόνου και πόρων.

Ενίσχυση της εξωστρέφειας του Δήμου και των συνεργασιών του: Σημαντική αξία για τους δήμους βρίσκεται και στην ανάπτυξη της εξωστρέφειάς τους, κυρίως μέσω της ενδυνάμωσης των συνεργασιών τους με τους υπόλοιπους φορείς της τετραπλής έλικας (Τοπική Αυτοδιοίκηση, Ακαδημαϊκός/Ερευνητικός τομέας, Επιχειρηματικός τομέας, Κοινωνία των Πολιτών). Στην περίπτωση του δήμου Καβάλας αυτό σημαίνει ενίσχυση της συνεργασίας του με τα Πανεπιστήμιο Ιωαννίνων, αλλά και με άλλα ερευνητικά ιδρύματα στην Ελλάδα καθώς και με τους επιχειρηματικούς φορείς της περιοχής (Επιμελητήρια, Σύνδεσμος Βιομηχάνων ειδικότερα στο πλαίσιο ύπαρξης της ΒΙΠΕ, Σύνδεσμος Ξενοδόχων, κτλ) και τους τοπικούς μη κερδοσκοπικούς οργανισμούς. Η σωστά οργανωμένη συνεργασία ανάμεσα στους φορείς αυτούς αναμένεται να απελευθερώσει δυνάμεις και προστιθέμενη αξία, καθοριστική για την τροφοδότηση της ανάπτυξης στην περιοχή.

5.4 Δομή της στρατηγικής του Δήμου

5.4.1 Άξονες ανάπτυξης του Επιχειρησιακού Προγράμματος

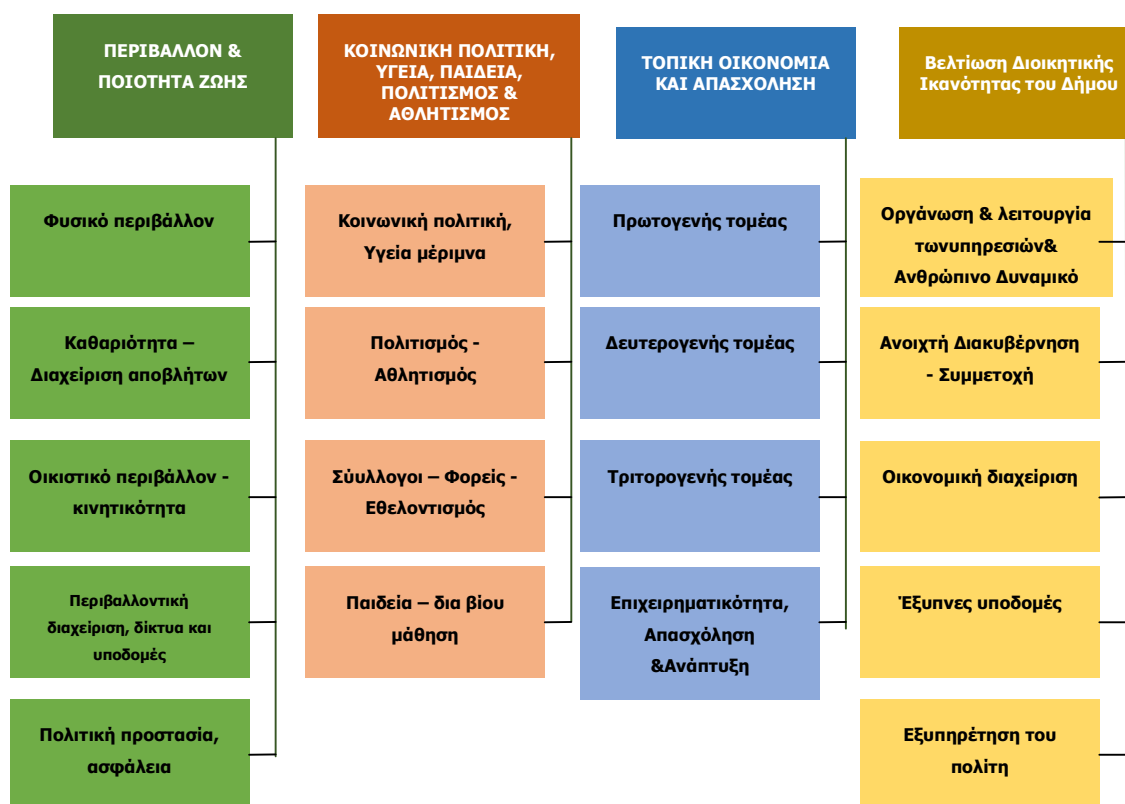
Στην παρούσα ενότητα αναλύεται η στρατηγική του Δήμου Ζίτσας σε Άξονες, Μέτρα και Στόχους. Οι Άξονες του Επιχειρησιακού Προγράμματος προκαθορίζονται με την υπ' αρ. 41179/ΦΕΚ 2970Β/2014 Υπουργική Απόφαση του Υπουργείου Εσωτερικών «Περιεχόμενο, δομή και τρόπος υποβολής των Πενταετών Επιχειρησιακών Προγραμμάτων των Οργανισμών Τοπικής Αυτοδιοίκησης (Ο.Τ.Α.) α' βαθμού για τη δημοτική περίοδο 2014–2019», ως εξής:



Εικόνα 24 : Τα συστατικά μέρη του Επιχειρησιακού Προγράμματος: Οι Άξονες Προτεραιότητας

5.4.2 Μέτρα ανάπτυξης του Επιχειρησιακού Προγράμματος

Τα μέτρα ανάπτυξης του Ε.Π. του Δ. Ζίτσας αποτελούν την ανάλυση των Αξόνων Προτεραιότητας στα κρίσιμα ζητήματα, όπως αυτά αναγνωρίστηκαν στην αξιολόγηση της υφιστάμενης κατάστασης (Κεφάλαιο 4 του παρόντος), λαμβάνοντας υπόψη τα δυνατά και αδύνατα σημεία. Αποτελούν το 2^ο στάδιο ανάπτυξης της στρατηγικής, ώστε να γίνει εφικτή η περαιτέρω εξειδίκευση σε Ειδικούς Στόχους και Έργα:



Εικόνα 25 : Τα συστατικά μέρη του Επιχειρησιακού Προγράμματος: τα Μέτρα

Μετά το στρατηγικό σχεδιασμό ακολουθεί ο επιχειρησιακός σχεδιασμός. Αυτού του είδους ο σχεδιασμός καθορίζει τον τρόπο με τον οποίο θα υλοποιηθεί ο στρατηγικός σχεδιασμός. Στον επιχειρησιακό σχεδιασμό καταγράφονται αναλυτικά οι Ειδικοί Στόχοι ανά Άξονα και ανά Μέτρο:

Κωδ.	Μέτρα	Κωδ.	Ειδικός στόχος
Άξονας Προτεραιότητας 1: Περιβάλλον και Ποιότητα Ζωής			
1.1	Φυσικό περιβάλλον	1.1.1	Προστασία, αξιοποίηση και ανάδειξη του αστικού και περιαστικού φυσικού περιβάλλοντος
		1.1.2	Προστασία και διαχείριση των αδέσποτων ζώων
		1.1.3	Προστασία των δασικών πόρων της περιοχής και αξιοποίηση
1.2	Καθαριότητα – Διαχείριση αποβλήτων	1.2.1	Παροχή υπηρεσιών καθαριότητας υψηλής ποιότητας σε όλες τις κοινότητες του Δήμου
		1.2.2	Ενίσχυση της ανακύκλωσης με αναβάθμιση των υφιστάμενων

Κωδ.	Μέτρα	Κωδ.	Ειδικός στόχος
			υποδομών και προμήθεια του απαραίτητου εξοπλισμού
		1.2.3	Επέκταση της ανακύκλωσης σε όλα τα υλικά με τη διαμόρφωση των κατάλληλων υποδομών για την υποδοχή όλων των τύπων αποβλήτων
		1.2.4	Πρωώθηση της κομποστοποίησης σύμφωνα με την κείμενη νομοθεσία και δημιουργία δικτύου καφέ κάδου στο Δήμο
		1.2.5	Υποστήριξη των δράσεων ιδιωτικής πρωτοβουλίας βιώσιμης διαχείρισης αποβλήτων
		1.2.6	Βελτίωση του επιπέδου καθαριότητας του δημόσιου χώρου και σχετική ευαισθητοποίηση/ενημέρωση των πολιτών
		1.2.7	Αναβάθμιση υποδομών, εξοπλισμού και διαδικασιών περισυλλογής και επεξεργασίας αποβλήτων και σχετική ευαισθητοποίηση/ενημέρωση των πολιτών
1.3	Περιβαλλοντική διαχείριση, δίκτυα και υποδομές	1.3.1	Διασφάλιση της ποιότητας και της επάρκειας πόσιμου νερού
		1.3.2	Ολοκλήρωση δικτύων ύδρευσης σε όλο το Δήμο με επέκταση των υφιστάμενων και αντικατάσταση των παλαιωμένων δικτύων
		1.3.3	Ενεργειακή αναβάθμιση των υποδομών ύδρευσης-αποχέτευσης του δήμου (αντλιοστάσια και δεξαμενές) με έμφαση σε δράσεις τηλε-παρακολούθησης και τηλε-διαχείρισης, για τον περιορισμό διαρροών και την καλύτερη λειτουργία των υποδομών του δικτύου
		1.3.4	Τοποθέτηση – πιλοτικά – έξυπνων υδρομέτρων, προκειμένου σε πραγματικό χρόνο να συλλέγονται δεδομένα της παροχής των καταναλωτών, με στόχο την οικονομία στην κατανάλωση και την ταχύτερη επισκευή διαρροών
		1.3.5	Ολοκλήρωση δικτύου αποχέτευσης Δ.Κ. Ελεούσας
		1.3.6	Ολοκλήρωση δικτύου αποχέτευσης ακαθάρτων Αγ. Ιωάννη & Ροδοτοπίου
		1.3.7	Μελέτες και κατασκευή δικτύων αποχέτευσης ακαθάρτων λοιπών δυναμικών οικισμών του Δήμου πλησίον της έδρας, ήτοι ακάθαρτα Βουνοπλαγιάς, Ζωοδόχου, οικισμού Αμπελακίων κλπ.
		1.3.8	Ολοκλήρωση δικτύων όμβριων υδάτων οικισμών Ελεούσας, Βουνοπλαγιάς και σύνταξη νέων μελετών για οικισμούς που

Κωδ.	Μέτρα	Κωδ.	Ειδικός στόχος
			αντιμετωπίζουν πλημμυρικά φαινόμενα
		1.3.9	Μελέτες Συντήρησης – Βελτίωσης εσωτερικής οδοποιίας
		1.3.10	Ενεργειακή αναβάθμιση των κτιρίων του Δήμου
		1.3.11	Επέκταση – Βελτίωση ηλεκτροφωτισμού κοινόχρηστων χώρων
		1.3.12	Χρήση ΑΠΕ σε δημοτικά και δημόσια κτίρια
		1.3.13	Αντικατάσταση του συνόλου του δημοτικού φωτισμού με λαμπτήρες εξοικονόμησης ενέργειας με έμφαση σε δράσεις τηλε-παρακολούθησης και τηλε-διαχείρισης
		1.3.14	Δράσεις ευαισθητοποίησης του τοπικού πληθυσμού σε θέματα ενεργειακής διαχείρισης
		1.3.15	Συντήρηση, αναβάθμιση και επέκταση υποδομών, δικτύων και υπηρεσιών ύδρευσης & διαχείρισης υδάτινων πόρων
		1.3.16	Συντήρηση, αναβάθμιση και επέκταση υποδομών, δικτύων και υπηρεσιών άρδευσης
		1.3.17	Συντήρηση, αναβάθμιση και επέκταση υποδομών, δικτύων και υπηρεσιών αποχέτευσης & μονάδων βιολογικού καθαρισμού
		1.3.18	Συντήρηση, αναβάθμιση και επέκταση υποδομών, δικτύων και υπηρεσιών ενέργειας. Αξιοποίηση Ανανεώσιμων Πηγών Ενέργειας (ΑΠΕ). Βιοκλιματικές αναβαθμίσεις υποδομών
		1.3.19	Συντήρηση, αναβάθμιση και επέκταση υποδομών, δικτύων και υπηρεσιών επικοινωνιών
1.4	Οικιστικό περιβάλλον - κινητικότητα	1.4.1	Πρωώθηση θεμάτων πολεοδομικού σχεδιασμού και επεκτάσεων
		1.4.2	Οικιστικές αναπλάσεις και πολεοδομικές Παρεμβάσεις
		1.4.3	Έγκριση του Γ.Π.Σ. Πασσαρώνος
		1.4.4	Έγκριση πολεοδομικού και χωροταξικού σχεδιασμού της Δ.Ε. Ζίτσας
		1.4.5	Σύνταξη μελετών συνολικής θεώρησης αισθητικής και λειτουργικής αναβάθμισης και ανάδειξης οικισμών του Δήμου
		1.4.6	Προστασία, αξιοποίηση και ανάδειξη του δημόσιου χώρου

Κωδ.	Μέτρα	Κωδ.	Ειδικός στόχος
			(κοινόχρηστοι και κοινωφελείς χώροι)
		1.4.7	Προστασία και διεκδίκηση της δημόσιας περιουσίας και οριστική απόδοσή της στο Δήμο Ζίτσας
		1.4.8	Αξιοποίηση της δημοτικής και δημόσιας περιουσίας με στόχο την ικανοποίηση των σημερινών και μελλοντικών αναγκών του Δήμου
		1.4.9	Προστασία, ενίσχυση και ανάδειξη του αστικού πρασίνου
		1.4.10	Συντήρηση και δημιουργία νέων χώρων αναψυχής
		1.4.11	Αντιμετώπιση προβλημάτων ατμοσφαιρικής ρύπανσης (π.χ. από καύση τζακιών το χειμώνα)
		1.4.12	Αντιμετώπιση προβλημάτων ηχορύπανσης
		1.4.13	Πρόγραμμα συνολικής αντιμετώπισης των περιπτώσεων αυθαίρετης κατάληψης κοινόχρηστων χώρων (διαφημιστικά πλαίσια, άλλες κατασκευές, εγκαταλειμμένα αυτοκίνητα κτλ)
		1.4.14	Βελτίωση της αισθητικής των κοινοτήτων με στοχευμένες παρεμβάσεις αστικών αναπλάσεων
		1.4.15	Δημιουργία παιδικών χαρών καθώς και δημιουργία νέων «μικτών παιδικών χαρών» που ευνοούν τη συνύπαρξη με παιδιά με ειδικές ανάγκες
		1.4.16	Συνεχής πιστοποίηση παιδικών χαρών με τις απαιτούμενες δράσεις αναβάθμισης για την ασφάλεια παιδιών και συνοδών
		1.4.17	Αναβάθμιση, επέκταση και διασφάλιση της προσβασιμότητας πεζών και αμαξιδίων ΑΜΕΑ σε όλους τους χώρους & προώθηση των βιώσιμων και μαζικών μέσων μεταφοράς
		1.4.18	Ενίσχυση υποδομών για τη προώθηση της χρήσης του ποδηλάτου
		1.4.19	Ενίσχυση υποδομών για την στήριξη της ηλεκτροκίνησης
		1.4.20	Εξασφάλιση λειτουργικότητας και προσβασιμότητας σε όλες τις δημοτικές υποδομές και τα κτίρια
1.5	Πολιτική προστασία, ασφάλεια	1.5.1	Αντιπλημμυρική θωράκιση του Δήμου
		1.5.2	Πρόληψη και αντιμετώπιση φυσικών

Κωδ.	Μέτρα	Κωδ.	Ειδικός στόχος
			καταστροφών – Σχέδιο Πολιτικής Προστασίας
		1.5.3	Τοπικό σχέδιο δράσης για την αντιμετώπιση της κλιματικής αλλαγής
Άξονας 2: Κοινωνική Πολιτική, Υγεία, Παιδεία, Πολιτισμός & Αθλητισμός			
2.1	Κοινωνική πολιτική, Υγεία μέριμνα	2.1.1	Αναβάθμιση υποδομών και υπηρεσιών Υγείας
		2.1.2	Αναβάθμιση υποδομών και υπηρεσιών Κοινωνικής Πρόνοιας
		2.1.3	Δημιουργία νέου, σύγχρονου γηροκομείου Δ. Ζίτσας
		2.1.4	Συντήρηση Αγροτικών Ιατρείων
		2.1.5	Δημιουργία Κοινωνικού Φαρμακείου
		2.1.6	Συνεργασίες στο πλαίσιο του Δικτύου Υγειών Πόλεων
		2.1.7	Πληροφόρηση & Ευαισθητοποίηση των δημοτών για θέματα πρόληψης και προαγωγής υγείας
		2.1.8	Κέντρο Τηλεπρόνοιας Δήμου Ζίτσας
		2.1.9	ΚΑΠΗ
		2.1.10	Επιχειρησιακό σχέδιο για καλύτερο συντονισμό και συνέργεια των κοινωνικών υπηρεσιών του Δήμου και των Νομικών του Προσώπων
		2.1.11	Συνέχιση της λειτουργίας του προγράμματος «Βοήθεια στο σπίτι»
		2.1.12	Κοινωνικό Παντοπωλείο
		2.1.13	Δράσεις επισιτισμού
		2.1.14	Ανάπτυξη δράσεων εθελοντισμού.
		2.1.15	Επιχειρησιακό πρόγραμμα κοινωνικής ενσωμάτωσης Ρομά και μεταναστών.
		2.1.16	Δράσεις Ευαισθητοποίησης και Επιμόρφωσης σε θέματα ισότητας των φύλων και τις διακρίσεις
		2.1.17	Υποστήριξη της συμμετοχής στα κοινά, της προώθησης της απασχόλησης των δύο φύλων και της προώθησης σε ίσες ευκαιρίες

Κωδ.	Μέτρα	Κωδ.	Ειδικός στόχος
2.2	Πολιτισμός & Αθλητισμός	2.2.1	Δημιουργία, συντήρηση, αναβάθμιση και ανάδειξη των ιστορικών και πολιτιστικών πόρων (υποδομές)
		2.2.2	Αναβάθμιση των πολιτιστικών εκδηλώσεων
		2.2.3	Πολιτιστική Πύλη Δήμου Ζίτσας
		2.2.4	Ανάπτυξη διαδημοτικών δράσεων πολιτισμού
		2.2.5	Κατασκευή νέων αθλητικών υποδομών όπου απαιτούνται και σε κοινότητες όπου παρατηρούνται σημαντικές ελλείψεις
		2.2.6	Αναβάθμιση υφιστάμενων αθλητικών υποδομών με έμφαση στην ενεργειακή αναβάθμισή τους
		2.2.7	Σύνδεση πολιτιστικών και αθλητικών δράσεων με την κοινωνική και οικονομική ζωή του Δήμου
		2.2.8	Διοργάνωση σε ετήσια βάση του ποδηλατικού γύρου Πασσαρώνας και Τουρνουά ποδοσφαίρου Δήμου Ζίτσας
2.3	Σύλλογοι – Φορείς - Εθελοντισμός	2.3.1	Στήριξη πολιτιστικών-πολιτισμικών σωματείων
		2.3.2	Στήριξη αθλητικών σωματείων
		2.3.3	Πρώθηση συνεργασιών με τοπικούς, εθνικούς και διεθνείς συλλόγους στον πολιτισμό και τον αθλητισμό
		2.3.4	Συνεργασία με πολιτιστικούς συλλόγους για την κατάρτιση Πολιτιστικού Σχεδίου του Δήμου ως παράγοντα κοινωνικής συνοχής και πολιτιστικής ανάπτυξης
		2.3.5	Συνεργασία με αθλητικούς συλλόγους του Δήμου για την κατάρτιση Σχεδίου Τοπικού Αθλητισμού ως παράγοντα κοινωνικής συνοχής
		2.3.6	Ολοκληρωμένο σχέδιο ανάπτυξης εθελοντισμού & ένταξης των εθελοντών στο Δήμο
		2.3.7	Ανάπτυξη συνεργειών με οργανωμένες εθελοντικές ομάδες σε εθνικό επίπεδο
2.4	Παιδεία – δια βίου μάθηση	2.5.1	Συντήρηση, αναβάθμιση και επέκταση σχολικών υποδομών, εξοπλισμού & υπηρεσιών Παροχή υπηρεσιών Δια Βίου Μάθησης
		2.5.2	Πλήρης απογραφή όλων των σχολικών μονάδων (οικοδομική άδεια,

Κωδ.	Μέτρα	Κωδ.	Ειδικός στόχος
			μεταγραφή των ακινήτων στο αρμόδιο υποθηκοφυλακείο, ενεργειακή απόδοση κ.λ.π.)
		2.5.3	Ανέγερση νέων Παιδικών – Βρεφονηπιακών Σταθμών
		2.5.4	ΚΔΑΠ
		2.5.5	Ανέγερση νέων σχολικών μονάδων
		2.5.6	Λειτουργία προγραμμάτων Διά βίου Εκπαίδευσης
		2.5.7	Εμπλουτισμός των βιβλιοθηκών και δράσεις δικτύωση
Άξονας 3: Τοπική οικονομία και απασχόληση			
3.1	Πρωτογενής τομέας	3.1.1	Ενίσχυση και εκσυγχρονισμός της αγροτικής και ζωικής παραγωγής (γεωργία, κτηνοτροφία, αλιεία & υδατοκαλλιέργειες)
		3.1.2	Ενίσχυση και εκσυγχρονισμός των λοιπών κλάδων του πρωτογενούς τομέα παραγωγής (δασοκομία, υλοτομία)
		3.1.3	Αγροτική οδοποιία, δίκτυο άρδευσης, εγγειοβελτιωτικά έργα, δημιουργία δημοτικής λαϊκής αγοράς, αγροτικά πάρκα εγκατάστασης εκμεταλλεύσεων, εφαρμογές σε νέες αποδοτικές καλλιέργειες,
		3.1.4	Δράσεις για τη βελτίωση του επιπέδου κατάρτισης – επιμόρφωσης των αγροτών και κτηνοτρόφων για την προσαρμογή τους στις νέες απαιτήσεις
		3.1.5	Συμμετοχή σε εκθέσεις προβολής και προώθησης των τοπικών αγροτικών προϊόντων και αγροτικών επιχειρήσεων της περιοχής
		3.1.6	Διαχειριστικές Μελέτες ελέγχου και αξιοποίησης του Δασικού πλούτου και Δημόσιων & Δημοτικών Βοσκοτόπων
3.2	Δευτερογενής τομέας	3.2.1	Ενίσχυση των κλάδων του δευτερογενούς τομέα
3.3	Τριτογενής τομέας	3.3.1	Ενίσχυση και εκσυγχρονισμός του κλάδου του τουρισμού
		3.3.2	Ενίσχυση και εκσυγχρονισμός των λοιπών κλάδων του τριτογενούς τομέα παραγωγής (εμπόριο, υπηρεσίες)
		3.3.3	Σύνταξη μελέτης ολοκληρωμένης τουριστικής ανάπτυξης. Προώθηση δράσεων αγροτουρισμού στις ορεινές περιοχές του Δήμου – ενέργειες προσέλκυσης επιστημονικών αρχαιολογικών φορέων για ανασκαφές

Κωδ.	Μέτρα	Κωδ.	Ειδικός στόχος
			στις περιοχές που παρουσιάζουν αρχαιολογικό ενδιαφέρον
3.4	Επιχειρηματικότητα, Απασχόληση & Ανάπτυξη	3.4.1	Ενίσχυση της Επιχειρηματικότητας, της Απασχόλησης και της Ανάπτυξης & αξιοποίηση της ΕΤΑΚ
		3.4.2	Αξιοποίηση και ανάδειξη φυσικών και πολιτιστικών στοιχείων της περιοχής
		3.4.3	Καταγραφή και σήμανση σημαντικών σημείων τουριστικού ενδιαφέροντος
		3.4.4	Εκπόνηση προγράμματος τουριστικής προβολής του Δήμου Ζίτσας
		3.4.5	Ενέργειες για την προώθηση και προβολή των τοπικών προϊόντων
		3.4.6	Ενίσχυση τοπικής επιχειρηματικότητας μέσω προγραμμάτων επιμόρφωσης και ενέργειες για τη δικτύωση μεταξύ τοπικών φορέων (Δήμος, Επιμελητήριο, αγροτικοί συνεταιρισμοί, ΒΙ.ΠΕ. Ιωαννίνων)
		3.4.7	Συμμετοχή του Δήμου σε Ευρωπαϊκά ή Εθνικά Προγράμματα για την ενίσχυση της τοπικής απασχόλησης και καταπολέμησης της ανεργίας ιδιαίτερα σε ευαίσθητες κοινωνικές ομάδες, ΤοΠΣΑ, ΤΟΠΕΚΟ
		3.4.8	Προβολή της πόλης και της τοπικής αγοράς με ηλεκτρονικά μέσα
		3.4.9	Αξιοποίηση του ακαδημαϊκού και ερευνητικού δυναμικού της ευρύτερης περιοχής του Δήμου για την ανάπτυξη και χρήση καινοτομιών σε όλο το φάσμα των λειτουργιών του Δήμου, των φορέων και των πολιτών
Άξονας 4: Βελτίωση Διοικητικής Ικανότητας του Δήμου			
4.1	Οργάνωση & λειτουργία των υπηρεσιών & Ανθρώπινο Δυναμικό	4.1.1	Σχεδιασμός, οργάνωση και λειτουργικός εκσυγχρονισμός με λειτουργική τροποποίηση Ο.Ε.Υ. Δήμου και προώθηση συντονισμού μεταξύ των Υπηρεσιών
		4.1.2	Διαχείριση, κατάρτιση και επιμόρφωση του ανθρώπινου δυναμικού & βελτίωση του εργασιακού πλαισίου (εργασιακό περιβάλλον, κουλτούρα συνεργασίας & εξυπηρέτησης, κτλ)
		4.1.3	Υποστήριξη Νομικών Προσώπων
		4.1.4	Παρακολούθηση και διασύνδεση του προϋπολογισμού, του τεχνικού και του επιχειρησιακού προγράμματος

Κωδ.	Μέτρα	Κωδ.	Ειδικός στόχος
		4.1.5	Προμήθεια, συντήρηση & αναβάθμιση μηχανολογικού, τεχνολογικού και λοιπού εξοπλισμού
		4.1.6	Συνεχής και εξειδικευμένη επιμόρφωση – κατάρτιση του προσωπικού
		4.1.7	Δημιουργία νέου χώρου στέγασης των Υπηρεσιών του Δήμου
		4.1.8	Συντήρηση και ενεργειακή αναβάθμιση υφιστάμενων κτιριακών εγκαταστάσεων
		4.1.9	Διαμόρφωση ενός ασφαλούς, υγιούς & λειτουργικού περιβάλλοντος εργασίας
		4.1.10	Σχεδιασμός νέων έργων και δράσεων για την αξιοποίηση εθνικών πόρων & ευρωπαϊκών προγραμμάτων
4.2	Ανοιχτή Διακυβέρνηση - Συμμετοχή	4.2.1	Βελτίωση, επέκταση και προώθηση της ηλεκτρονικής & συμμετοχικής διακυβέρνησης, των ψηφιακών και διαδικτυακών υπηρεσιών και ενίσχυση της διαφάνειας
		4.2.2	Διεύρυνση και αναβάθμιση της εξωστρέφειας του Δήμου, της διασύνδεσής του με τους φορείς της τετραπλής έλικας (δημόσιοι φορείς διοίκησης, ακαδημαϊκοί/ερευνητικοί, επιχειρηματικοί, κοινωνία των πολιτών) και βελτίωση της δημόσιας εικόνας του
		4.2.3	Υιοθέτηση ανοιχτών δεδομένων για όλες τις εφαρμογές του Δήμου
4.3	Οικονομική διαχείριση	4.3.1	Βελτίωση της οικονομικής θέσης του Δήμου και των Νομικών του Προσώπων
		4.3.2	Αξιοποίηση της Δημοτικής, Δημόσιας και Ιδιωτικής Περιουσίας
		4.3.3	Δημιουργία ηλεκτρονικής βάσης δεδομένων για την ακίνητη περιουσία του Δήμου και εκπόνηση προγράμματος αξιοποίησης
4.4	Έξυπνες υποδομές	4.4.1	Βελτίωση της Διαδικτυακής Πύλης Δήμου Ζίτσας
		4.4.2	Επέκταση και ολοκλήρωση δράσεων «ευφυούς πόλης»
		4.4.3	Δράσεις τηλε-μετρίας και τηλε-διαχείρισης των υποδομών και των κρίσιμων σημείων του Δήμου
		4.4.4	Αξιοποίηση & επέκταση της ευρυζωνικότητας : Επέκταση ασύρματων δικτύων (wi-fi) σε περισσότερα σημεία του Δήμου

Κωδ.	Μέτρα	Κωδ.	Ειδικός στόχος
4.5	Εξυπηρέτηση του πολίτη	4.5.1	Σχεδιασμός και εφαρμογή 3 ^{ου} , 4 ^{ου} , και 5 ^{ου} επιπέδου προς τους πολίτες και τους επισκέπτες
		4.5.2	Δημιουργία ψηφιακών υποδομών απομακρυσμένης εξυπηρέτησης δημοτών ειδικότερα στο πλαίσιο της πανδημίας του COVID 19
		4.5.3	Δημιουργία ψηφιακών υποδομών για την παροχή υπηρεσιών τηλεφροντίδας και τηλε-ιατρικής ειδικά προς ευάλωτες ομάδες πληθυσμού και ηλικιωμένους
		4.5.4	Ενίσχυση του θεσμού της διαβούλευσης και δημιουργία ψηφιακής πλατφόρμας διαβούλευσης για τα σχέδια-έργα-δράσεις του Δ. Ζίτσας
		4.5.5	Στήριξη και περαιτέρω ανάπτυξη των ΚΕΠ